This is a digital copy of a book that was preserved for generations on library shelves before it was carefully scanned by Google as part of a project to make the world's books discoverable online.

It has survived long enough for the copyright to expire and the book to enter the public domain. A public domain book is one that was never subject to copyright or whose legal copyright term has expired. Whether a book is in the public domain may vary country to country. Public domain books are our gateways to the past, representing a wealth of history, culture and knowledge that's often difficult to discover.

Marks, notations and other marginalia present in the original volume will appear in this file - a reminder of this book's long journey from the publisher to a library and finally to you.

Usage guidelines

Google is proud to partner with libraries to digitize public domain materials and make them widely accessible. Public domain books belong to the public and we are merely their custodians. Nevertheless, this work is expensive, so in order to keep providing this resource, we have taken steps to prevent abuse by commercial parties, including placing technical restrictions on automated querying.

We also ask that you:

+ *Make non-commercial use of the files* We designed Google Book Search for use by individuals, and we request that you use these files for personal, non-commercial purposes.

+ *Refrain from automated querying* Do not send automated queries of any sort to Google's system: If you are conducting research on machine translation, optical character recognition or other areas where access to a large amount of text is helpful, please contact us. We encourage the use of public domain materials for these purposes and may be able to help.

+ *Maintain attribution* The Google "watermark" you see on each file is essential for informing people about this project and helping them find additional materials through Google Book Search. Please do not remove it.

+ *Keep it legal* Whatever your use, remember that you are responsible for ensuring that what you are doing is legal. Do not assume that just because we believe a book is in the public domain for users in the United States, that the work is also in the public domain for users in other countries. Whether a book is still in copyright varies from country to country, and we can't offer guidance on whether any specific use of any specific book is allowed. Please do not assume that a book's appearance in Google Book Search means it can be used in any manner anywhere in the world. Copyright infringement liability can be quite severe.

About Google Book Search

Google's mission is to organize the world's information and to make it universally accessible and useful. Google Book Search helps readers discover the world's books while helping authors and publishers reach new audiences. You can search through the full text of this book on the web at `http://books.google.com/`

Über dieses Buch

Dies ist ein digitales Exemplar eines Buches, das seit Generationen in den Regalen der Bibliotheken aufbewahrt wurde, bevor es von Google im Rahmen eines Projekts, mit dem die Bücher dieser Welt online verfügbar gemacht werden sollen, sorgfältig gescannt wurde.

Das Buch hat das Urheberrecht überdauert und kann nun öffentlich zugänglich gemacht werden. Ein öffentlich zugängliches Buch ist ein Buch, das niemals Urheberrechten unterlag oder bei dem die Schutzfrist des Urheberrechts abgelaufen ist. Ob ein Buch öffentlich zugänglich ist, kann von Land zu Land unterschiedlich sein. Öffentlich zugängliche Bücher sind unser Tor zur Vergangenheit und stellen ein geschichtliches, kulturelles und wissenschaftliches Vermögen dar, das häufig nur schwierig zu entdecken ist.

Gebrauchsspuren, Anmerkungen und andere Randbemerkungen, die im Originalband enthalten sind, finden sich auch in dieser Datei – eine Erinnerung an die lange Reise, die das Buch vom Verleger zu einer Bibliothek und weiter zu Ihnen hinter sich gebracht hat.

Nutzungsrichtlinien

Google ist stolz, mit Bibliotheken in partnerschaftlicher Zusammenarbeit öffentlich zugängliches Material zu digitalisieren und einer breiten Masse zugänglich zu machen. Öffentlich zugängliche Bücher gehören der Öffentlichkeit, und wir sind nur ihre Hüter. Nichtsdestotrotz ist diese Arbeit kostspielig. Um diese Ressource weiterhin zur Verfügung stellen zu können, haben wir Schritte unternommen, um den Missbrauch durch kommerzielle Parteien zu verhindern. Dazu gehören technische Einschränkungen für automatisierte Abfragen.

Wir bitten Sie um Einhaltung folgender Richtlinien:

+ *Nutzung der Dateien zu nichtkommerziellen Zwecken* Wir haben Google Buchsuche für Endanwender konzipiert und möchten, dass Sie diese Dateien nur für persönliche, nichtkommerzielle Zwecke verwenden.

+ *Keine automatisierten Abfragen* Senden Sie keine automatisierten Abfragen irgendwelcher Art an das Google-System. Wenn Sie Recherchen über maschinelle Übersetzung, optische Zeichenerkennung oder andere Bereiche durchführen, in denen der Zugang zu Text in großen Mengen nützlich ist, wenden Sie sich bitte an uns. Wir fördern die Nutzung des öffentlich zugänglichen Materials für diese Zwecke und können Ihnen unter Umständen helfen.

+ *Beibehaltung von Google-Markenelementen* Das "Wasserzeichen" von Google, das Sie in jeder Datei finden, ist wichtig zur Information über dieses Projekt und hilft den Anwendern weiteres Material über Google Buchsuche zu finden. Bitte entfernen Sie das Wasserzeichen nicht.

+ *Bewegen Sie sich innerhalb der Legalität* Unabhängig von Ihrem Verwendungszweck müssen Sie sich Ihrer Verantwortung bewusst sein, sicherzustellen, dass Ihre Nutzung legal ist. Gehen Sie nicht davon aus, dass ein Buch, das nach unserem Dafürhalten für Nutzer in den USA öffentlich zugänglich ist, auch für Nutzer in anderen Ländern öffentlich zugänglich ist. Ob ein Buch noch dem Urheberrecht unterliegt, ist von Land zu Land verschieden. Wir können keine Beratung leisten, ob eine bestimmte Nutzung eines bestimmten Buches gesetzlich zulässig ist. Gehen Sie nicht davon aus, dass das Erscheinen eines Buchs in Google Buchsuche bedeutet, dass es in jeder Form und überall auf der Welt verwendet werden kann. Eine Urheberrechtsverletzung kann schwerwiegende Folgen haben.

Über Google Buchsuche

Das Ziel von Google besteht darin, die weltweiten Informationen zu organisieren und allgemein nutzbar und zugänglich zu machen. Google Buchsuche hilft Lesern dabei, die Bücher dieser Welt zu entdecken, und unterstützt Autoren und Verleger dabei, neue Zielgruppen zu erreichen. Den gesamten Buchtext können Sie im Internet unter `http://books.google.com` durchsuchen.

BUHR B

a39015 00027382 4b


1817
ARTES
SCIENTIA
VERITAS
LIBRARY OF THE
UNIVERSITY OF MICHIGAN
TUEBOR
CIRCUMSPICE

Reise durch Rußland

nach

dem kaukasischen Isthmus

in

den Jahren 1836, 1837 und 1838,

von

Heinrich Emil C

Karl Koch,

Doctor der Medicin und Philosophie, außerordentlichem Professor der Naturgeschichte zu Jena und einiger gelehrten Gesellschaften Mitgliede.

Stuttgart und Tübingen.
Verlag der J. G. Cotta'schen Buchhandlung.
1843.

DK
25
.K76
v.2

13-141694

Vorrede.

In dem Augenblicke, wo ich den andern Theil meiner Reiseberichte geendet habe, rüste ich mich zum zweitenmal aus, um nach den gesegneten Gefilden des kaukasischen Isthmus auszuziehen und aus dem reichen Füllhorn der Natur zum Nutzen und Frommen des menschlichen Wissens zu schöpfen. Die nachsichtige Beurtheilung des ersten Theiles, der doch nur wenig mehr als eine Einleitung enthielt, und die Anerkennung meiner mit vielfachen Mühen verbundenen Forschungen haben mich unendlich ermuntert auf dem einmal betretenen Wege rastlos fortzuschreiten. Die besondere Aufmerksamkeit der königlichen Akademie zu Berlin, eines Vereins von Gelehrten, auf die Deutschland mit Stolz, Europa mit Verwunderung blickt, auf die geringen Leistungen meiner ersten Expedition hat ferner dort das Interesse hochgestellter, für Wissenschaft im hohen Grade thätiger Männer auf eine Weise hervorgerufen, daß durch deren mächtige Fürsprache meiner neuen wissenschaftlichen Expedition für einen Ausländer die ehrenvollste Unterstützung geworden ist.

Dieser zweite Theil meiner Reiseberichte, von denen ich der Entfernung des Druckortes halber leider (wie auch vom ersten Theile) weder Correctur- noch Aushängebogen erhielt, enthält etwas zu gedrängt die Beschreibung des kaukasischen Gebirges und Transkaukasiens. Ich hoffe den Schleier, der Jahrtausende das romantische Gebirge mit seinen zum Theil paradiesischen Thälern bedeckte, doch in so weit gelüftet zu haben, daß es nun möglich wird sich einen deutlichen Begriff von dem kaukasischen Isthmus zu machen. Wenn ich auch sagen kann, daß meine Beiträge zur Kenntniß der dortigen Länder und Völker vieles erschlossen haben, daß die Naturgeschichte und besonders die Botanik manche wichtige Bereicherung erhalten hat, so weiß ich doch zu gut, wie mangelhaft alles das ist was ich hier niedergelegt habe und wie sehr meine Untersuchungen der Berichtigung und Fortsetzung bedürfen. Eben dieses war es ja was mich zur neuen Reise bestimmte, und hoffentlich wird mir nicht zum zweitenmal eine Krankheit oder ein anderes Hemmniß hindernd entgegentreten oder gar meine Forschungen aufhalten.

Dem rein Geographischen glaube ich in Betreff der Gebirgszüge und des Laufes der Flüsse wohl genügend entsprochen zu haben, und nur die astronomische Bestimmung der Breite und Länge von ungefähr 20 Punkten möchte einiges in der Lage verändern. Die Quellen einiger Hauptflüsse, wie die des Kuban, des Terek und des Rion habe ich genau festgesetzt und es bliebe mir nur noch ein Gleiches mit denen des Kur und des Araxes zu

thun. Den Zug des kaukasischen Gebirges habe ich von seinem Beginn am Vorgebirge Issusup bis zur Landzunge von Apscheron verfolgt und auch seine Ausbreitungen, die besonders nach Norden sich verlaufen, sind möglichst genau angegeben. Nur das Herz Tscherkessiens, der Gau der Abadsechen, weniger das Land der Gelen und Lesgier, liegt nicht so klar vor meinen Augen, als ich es gewünscht hätte.

Zum erstenmal habe ich ein Gebirge als selbständig festgestellt, trotzdem seine einzelnen Theile schon längst zu unserer Kenntniß gekommen waren. Es läuft dem eigentlichen Kaukasus, mit dem es aber auf keine Weise zusammenhängt, parallel und hat von mir den bei den Armeniern gebräuchlichen Namen des untern Kaukasus erhalten. Leider glückte es mir nicht sein westliches Ende, wo es mit dem Tschildirgebirge, das vielleicht nur einen Theil desselben bildet, zusammenhängt, zu erforschen, und dieses liegt nun der zweiten Reise ob. Nicht weniger ist die Feststellung des meschischen Quergebirges, das eine ununterbrochene Verbindung des ächten Kaukasus mit der Araxes-Euphrat-Wasserscheide, der südlichen Gränze des kaukasischen Isthmus, bildet, neu, und nur sein südlicher Theil bedarf noch einer nähern Untersuchung.

Meine anthropologisch-ethnographischen Untersuchungen sind der unendlichen Schwierigkeiten halber sehr unvollkommen. Die Völkerkunde steht leider auch auf einer Stufe, wo sie den Namen Wissenschaft noch nicht verdient; sie verlangt aber auch so viele Hülfsmittel, daß die

Kräfte eines einzelnen Menschen nicht hinreichen. Sprachkunde, Geschichte und Anthropologie, drei umfangreiche Wissenschaften, sind so innig mit ihr verbunden, daß jede ethnographische Untersuchung ohne ihre Gesammthülfe nur mangelhaft oder ganz unbrauchbar seyn muß. Die verschiedenen Racen und Stämme des menschlichen Geschlechts sind trotz der neuern vielfachen Untersuchungen noch unbestimmt und werden es so lange bleiben, bis man nicht durch eifrige Forschung in der Geschichte, besonders vor und zur Zeit der Völkerwanderung, ehe die großen Völkervermischungen entstanden, die Urtypen derselben aufgefunden und diese mit den heutigen Formen verglichen hat. Die Geschichtschreiber der Alten und vorzüglich die Byzantiner haben oft mit meisterhaftem Pinsel uns genaue Umrisse der Völker, deren Thaten sie beschreiben wollten, geliefert und darin eben unsere Zeitgenossen, die sich nur selten um eine anthropologische Beschreibung der Völker und Volksstämme bekümmerten, übertroffen. Die Sprachforschung, so lange sie auch schon getrieben, verdankt doch ihre eigentliche wissenschaftliche Basis erst den letzten fünfzig Jahren, seitdem man angefangen vergleichend zu Werke zu gehen und aufgehört hat das einseitige Studium der sogenannten beiden classischen Sprachen als Norm für die Sprachkunde hinzustellen und die Berichtigung der Abschreibersünden für die größte Wichtigkeit, von der das Seelenheil der Schüler abhänge, zu halten. Durch die Begleitung eines zwar noch jugendlichen aber tüchtigen Sprachforschers, des Hrn. Dr. Rosen, Bruder des rühmlich bekannten und leider der

Wissenschaft zu früh entrissenen Sanskritgelehrten, bin ich in Stand gesetzt durch Benutzung seiner sprachlichen Forschungen in meinem nächsten Berichte glänzendere Resultate zu erhalten. Es liegen eben hier eine Menge Fragen vor, die wohl die meiste Zeit in Anspruch nehmen. Das uralte Volk der Meschier, die Kinder Mesech's, des sechsten Sohnes Japhets, habe ich in dem Paschalik Achalzich, wo sie auch Strabo wohnen läßt, wiederum aufgefunden und wahrscheinlich sind sie von den Grusiern, d. h. den Bewohnern des obern Kurgebietes nicht verschieden. Der griechische Name Iberer deutet ohne Zweifel auf die Juden (Wer der Armenier) hin, welche vorzüglich zu zwei verschiedenenmalen, das erstemal unter Nebukadnezar hauptsächlich an der untern Aragua, das zweitemal unter Mithridates besonders an die Südostküste des schwarzen Meeres im Gau Sber (Ispira) versetzt wurden.

Nächst diesen beiden Völkern liegt uns auf der nächsten Expedition die Untersuchung des armenischen Volkes und desjenigen was die Gegenden westlich vom meschischen Quergebirge bewohnt, ob. Die Alten kennen das letztere unter verschiedenen Namen, bald als Kolchier, bald als Heniochen, bald als Lazen und bald als Abassen, und heutzutage führt es im Süden seiner Wohnsitze den Namen der Lasen, im Norden den der Abchasier und in der Mitte den der Mingrelier. Wichtig ist, daß nach armenischen und grusischen Nachrichten die Lesgier von den

Lasen, stammen und daß die Lesgier im Kaukasus auch jetzt noch den Namen Heiduchen führen.

Vor allem wichtig ist aber in ethnographischer Hinsicht der Kaukasus, in dessen Thälern Ueberreste wichtiger Völker aus der Zeit der allgemeinen Wanderung aus Osten nach Westen sich vorfinden. Ich nenne nur die Alanen und Awaren. Zu den erstern hoffe ich mit Sicherheit zu kommen, während die letztern mitten im lesgischen Kaukasus wohnend der jetzt dort herrschenden Kriege halber mir wohl unzugänglich bleiben werden. Daß die Alanen die Ossen sind, bezweifle ich, weil uns Ammian mit bestimmten Worten ihre Einwanderung erzählt. Sie fanden aber die ihnen stammverwandten Ossen und ihre zurückgebliebenen Stämme schmolzen später mit diesen zusammen. Dadurch geschah es, daß in der spätern Zeit die Namen Ossen (Assen oder As) und Alanen gleichbedeutend wurden. Die Ossen sind um so wichtiger als sie, eine ächt indoeuropäische (und nicht wie einige wollen finnische) Sprache redend, hinsichtlich ihrer Körperconstitution und ihrer Sitten wiederum mit den Indoeuropäern und zwar am meisten mit dem germanischen Volke des blonden Stammes übereinstimmen. Dieser blonde Stamm zerfällt eben in drei große Völker, die alle drei der Reihe nach im und am Kaukasus ihre Sitze hatten. In den ältesten Zeiten wohnte das baskisch-keltische Volk daselbst, bis wahrscheinlich türkische Völker es verdrängten; dann nahm das germanische Volk deren Sitze ein, bis Finnen den größten Theil nach Westen trieben, und endlich erschien das

ſlawiſche Volk, vermiſchte ſich vielfach mit den früheren Bewohnern und machte zum Theil den ſpäteren Mongolen Platz. Die Unterſuchung der oſſiſchen Sprache iſt eine Hauptaufgabe meines gelehrten Begleiters.

Nicht minder wichtig ſind die Tſcherkeſſen, ein unbeugſames Volk, das zum Theil noch gegen die ruſſiſche Uebermacht kämpft und wahrſcheinlich zum großen Theil kämpfend untergeht. Meinen anthropologiſchen und vergleichenden Unterſuchungen nach ſind ſie ein Miſchvolk der Tärken mit Indoeuropäern, und die ſprachlichen Forſchungen des Hrn. Dr. Roſen werden lehren, in wie weit dieſe mit den meinigen übereinſtimmen.

Was endlich meine botaniſchen Unterſuchungen anbelangt, ſo habe ich in mehreren Heften der Linnäa das Verzeichniß der geſammelten Pflanzen gegeben und in denſelben einſtweilen nur die neuen Arten mit einer Diagnoſe verſehen. Das Geographiſche iſt weitläufiger in dieſem zweiten Theile meiner Reiſeberichte niedergelegt und ſo eingerichtet, daß es Männern vom Fache und Laien zu gleicher Zeit genehm ſeyn wird. Auf der nun bevorſtehenden Reiſe hoffe ich die Beiträge noch zu vermehren, um dadurch mehr in den Stand geſetzt zu werden eine Flora des kaukaſiſchen Iſthmus herauszugeben. Dieſe Flora ſoll aber nicht nur karge Diagnoſen und trockne Pflanzenbeſchreibungen enthalten, ſondern vor allem die geographiſche Verbreitung der Pflanzen berückſichtigen und vergleichende Ueberſichten mit den ihr verwandten Floren des Altai, Kleinaſiens, Rumeliens, Griechenlands, Ungarns, Italiens

und der Alpen enthalten. Ich wünsche nur, daß dann alle die Männer, denen Sammlungen aus genannten Ländern zu Gebote stehen oder schon mir darin vorgearbeitet haben, mich mit Rath und That unterstützen mögen, um das leisten zu können, was ich gern möchte.

So will ich denn getrosten Muthes zum zweitenmale das theure Vaterland mit allem was es mir Liebes enthält verlassen, um auf dem Altare der Wissenschaft aufs neue Opfer niederzulegen. Möge der gütige Himmel mich schirmen und schützen und meinem rastlosen Streben sein Gedeihen nicht versagen!

Karl Koch.

Siebenzehntes Capitel.

Reise über den Kaukasus.

Wladikaukas; Abgabe; die kaukasische Heerstraße; Abreise; Inguschen; das nordossische Gebirge; der Fluß Makel und sein Thal; geologische und botanische Bemerkungen; Lars und die Schimithen; Darjel oder die Porta caucasica; Lawine am Tsach-Don; Gulethi; Dorf Kasbek; Fürst Kasbek; District Chewi; mittelossisches Gebirge; Berg Kasbek und seine Sagen; das Thal des Terek bis Kobi in geologischer, botanischer und topographischer Hinsicht; Kobi; die Tursen und Gudoschauren; Lauf des Terek; Uebergang über den Kreuzberg; Kaischaur; das südossische Gebirge; die Eisberge; Mtiulethi; die Gudomakaren; Pasananur; der Engpaß von Tschartal; Eintritt in Grusien; Ananur; geologische und botanische Bemerkungen; Duscheth, Mscheth; Ankunft in Tiflis.

Wladikaukas bildet den Schlüssel zum Kaukasus, und konnte deßhalb keinen passenderen Namen als diesen, der übersetzt »Herr des Kaukasus« bedeutet, erhalten. Es ist der bedeutendste Ort, den ich seit Stauropol gesehen habe, und muß mit der Zeit immer wichtiger werden, denn es bildet den Punkt, wo das nördliche Vorderasien den nordöstlichen Ländern Europa's die Hand reicht. Die Stadt besteht aus der Festung von nicht unbedeutendem Umfang und einer noch stärkern Befestigung, einem Quartier Inguschen und zwei Quartieren Ossen. Ein Bataillon Linienmilitär, dessen Chef zugleich Commandant ist und auch die übrigen Festungen diesseits der Malka befehligt, bewohnt mit den russischen Beamten die Festung. Außerdem ist es nur wenigen russischen und armenischen Kaufleuten erlaubt, sich des Handels wegen dort aufzuhalten. Der Fluß Terek bildet hier die Gränze zwischen Ossen und Inguschen, zweien einander völlig ungleichen Völkern, und da Wladikaukas auf beiden Seiten liegt, wird es auch von beiden Völkern bewohnt, ohne daß diese sich einander genähert hätten. Ich übergehe hier die Beschreibung derselben, da Wladikaukas der einzige Ort ist, wo ich Gelegenheit hatte Inguschen zu sehen, und verweise hinsichtlich der Ossen auf ein späteres Capitel.

Wer nicht im Auftrage der Krone reist, hat hier eine Abgabe zu entrichten, und nun kann man ungestört bis Tiflis reisen.

Diese Abgabe ist schon sehr alt, und alle Völker, welche der Reihe nach in diesen Gegenden herrschten, verlangten von den Reisenden einen oft nicht unbedeutenden Tribut. Trotz dem zogen aber asiatische und europäische Kaufleute diese rauhe und wilde Gebirgsstraße dem Wege längs der Westküste des caspischen Meers vor, da auf der letztern eine Menge kleine Fürsten ebenfalls Schutzgeld verlangten, ohne im Stande zu seyn oder den Willen zu haben ihre Schützlinge gegen Ueberfälle zu sichern. Die letzten Jahrhunderte hindurch herrschten am Terek die Fürsten der tagaur'schen Ossen und erhoben selbst von dem Könige Grusiens einen besondern Tribut. Außerdem mußte ihnen noch in Tiflis freies Quartier gegeben werden. Dafür schlossen sie sich aber auch den Heereszügen der grusischen Könige an. Jeder Reisende mußte für die Sicherheit seiner Person 10 Rubel Silber (fast 11 Thaler) bezahlen. Diese Abgabe blieb auch noch, als Rußland Herr von Grusien wurde. Nach dem persischen Kriege, wo einzelne tagaur'sche Fürsten sich den Russen feindlich gezeigt hatten, wurde ihnen die Abgabe entzogen und die Krone nahm sie dafür in Empfang. Seit sechs bis acht Jahren hat man auch diese abgeschafft und es herrscht nun zwischen Asien und Europa freier Verkehr. Die Regierung sorgt für die Erhaltung des Weges und läßt sich dafür in Wladikaukas die geringe Entschädigung von 25 Kopeken Silber (8 Silbergroschen) für jedes paar Pferde, Ochsen oder Büffel, für ein Kamel aber 50 Kopeken zahlen.

Wladikaukas besitzt eine Lage, der sich gewiß nur wenig Orte erfreuen. Am Fuße des mächtigen Kaukasus und am südlichen Ende einer fruchtbaren, reizenden Ebene breitet es sich besonders auf dem rechten Ufer des Terek aus. Wenn auch sein Inneres noch nicht der romantischen Gegend entspricht, so sieht man doch schon in der Stadt die ersten Spuren der europäischen Cultur. Gegenüber auf dem linken Ufer des Terek liegt das ossische Dorf Safali und südlich, kaum einige Werste entfernt, die Weiler Aret und Bohomet. Ueber dem letztern erhebt sich ziemlich steil der erste Berg des eigentlichen Kaukasus, der Il aus Kalk bestehend, und dicht mit Laubholz bewachsen. Leider wurde der Wunsch, seine Höhe zu besteigen, der Gefährlichkeit halber mir nicht erlaubt, und so konnte ich hart an seinem Fuße mich nur der üppigen Entfaltung der Kinder Florens erfreuen. Sie waren im

Allgemeinen nicht verschieden von denen, wie ich sie in der Kabardah geschildert habe, und ich freute mich, neben manchen einheimischen Pflänzchen doch viele Fremdlinge zu sehen. Auch unser Jelängerjelieber (Lonicera Caprifolium L.) schlängelte sich (leider ohne Blüthen) durch das dichte Gebüsch eines Zaunes. Auf einer Seite beengt der Il das Thal des Terek so sehr, daß sich zwischen beiden nur ein schmaler Pfad hinzieht. Auf dem andern Ufer zieht sich aber fast dieselbe lachende Ebene noch eine Meile fort.

Bevor ich meine Reise weiter verfolge, wird es wohl nothwendig, etwas über die große Heerstraße, welche den Kaukasus in einen westlichen und östlichen theilt, zu sagen. Allem Anscheine nach ist sie sehr alt, und wenn auch weder Alexander der Große noch Pompejus trotz der allgemeinen Sage hier gewesen sind, so war sie doch auf jeden Fall schon damals bekannt, und Pompejus hat wenigstens den südlichsten Theil derselben betreten. Seitdem Rußland seine Absichten auf den Kaukasus und auf Grusien ins Leben treten ließ, war auch sein erstes Augenmerk auf diese wichtige Straße gerichtet, und nach unsäglichen Opfern ist es ihm endlich gelungen, sie für Fuhrwerk gangbar zu machen. Sie verfolgt den Lauf des Terek bis auf die Höhe des Kreuzberges, um dann, nachdem sie 7000 Fuß aufwärts gestiegen, wieder abwärts die weniger reißende Aragua zu begleiten. Besonders ist es der Terek, welcher vermöge seines wilden Wassers und der vielen Bäche, die aus den nahen Gletschern in ihn sich münden, die meisten Schwierigkeiten in den Weg legt und nicht selten dem Wanderer ungeheure Felsenblöcke entgegensetzt. Im Frühjahre, wenn der auf den Höhen angehäufte Schnee schmilzt, schwillt er zu einer fürchterlichen Höhe an, und reißt alles wildbrausend mit sich fort. Wochen lang war früher oft die Straße gesperrt, und man war gezwungen mit Geduld die Zeit zu erwarten, wo die Wasser verlaufen waren. Regelmäßig alle sieben Jahre fällt vom eisigen Kasbek eine Lawine und verschüttet das ganze Thal mit ungeheuren Massen von Schnee. Mit einem Wagen zu passiren ist in dieser Zeit nicht möglich, und selbst zu Pferde oder zu Fuße ist man den größten Gefahren ausgesetzt. Alljährlich hört man von Unglücksfällen, die sich hier zugetragen, und Jedermann, der die Straße in der neuesten Zeit passirt hat, gratulirt sich, wenn er die Gefahren und Mühseligkeiten überstanden hat. Wenn sie schon

im Sommer nur mit großer Mühe passirt werden kann, so ist es noch schwieriger im Winter, besonders wenn Schneegestöber sich einstellen. Frau v. Freigang hat in ihren Briefen die traurigste Schilderung ihres Ueberganges über den Kaukasus gemacht, und nicht selten wurde mir Aehnliches von spätern Reisenden erzählt.

Und doch ist diese Straße noch die beste und bequemste, es ist die Straße, welche selbst die Zugvögel gehen. Außer ihr existiren noch drei, von denen aber nur eine für Reisende gangbar ist. Es ist dieß die Straße längs der Westküste des caspischen Meeres, die aber, außer unsäglichen Plackereien mit den kleinen Fürsten daselbst, nicht weniger Mühen und Gefahren bieten soll. Die beiden andern befinden sich im Westen, und die eine ist von mir später zum großen Theil untersucht worden. Sie verfolgt den Lauf des Uruch und übersteigt die Riongletscher, um von da in das Thal des Rion zu gelangen. Die dritte Straße endlich ist die alte Handelsstraße des nördlichen Asiens mit Dioskurias, und verfolgt den Lauf des großen Indschik und des Kodor.

Von Wladikaukas an wird der Weg sicherer; die zehn tagauri-schen Fürsten sind zwar ab- und zur Ruhe gewiesen, erhalten zum Theil aber doch eine Pension (wie man das Abfindegeld für das Versprechen, Ruhe zu halten und auf Ruhe zu sehen, nennt). Die Ordnung ist meisterhaft, und seit vielen Jahren wurde die Straße zu jeder Zeit des Tages und der Nacht betreten, ohne daß einem Reisenden irgend ein Unglück passirt wäre. Aus dieser Ursache ist der Reisende von hier aus sich selbst überlassen, und kann reisen wie und wann er will. Nur uns (mir und meinem Reisegefährten) oder vielmehr dem Gelde, was dieser bei sich führte, wurde eine kleine Begleitung von Kosaken, die auf der ganzen Heerstraße eine Anzahl bestimmter Posten zu besetzen haben, mitgegeben, und so fuhren wir am Morgen des 1 Septembers aus Wladikaukas wiederum auf das linke Ufer des Terek, um dem 25 Meilen entfernten Tiflis zuzufahren. Es ist noch gar nicht lange her, daß dieser Weg zum großen Theil nur zu Pferde gemacht werden konnte, und man war selbst noch gezwungen an den gefährlichern Stellen abzusteigen. Für die Anwesenheit des Kaisers in Grusien im Jahre 1837 wurden mehrere Bataillone und außerdem eine große Menge Menschen beauftragt, die Straße in nur einigermaßen fahrbaren Zustand zu setzen.

Wir hatten im Anfange unserer Reise auf der einen Seite den Terek und die westlichen Abhänge und Schluchten des bewachsenen Il, auf der andern Seite hingegen dieselbe Ebene allmählich sich verengernd, bis sie nach einer Meile Wegs durch einen nordöstlichen Arm des nordossischen Gebirgszuges, der hier den Namen Gämächta führt und ebenfalls aus demselben Kalk besteht, nach Süden geschlossen wird. Das Dorf Babatchoch befindet sich dort, aber den Eingang selbst besetzt die kleine russische Befestigung Redant. *) Während der Gämächta das rechte Ufer des Terek beengt und den Weg zum Theil schwierig macht, erweitert sich nun das Thal auf der andern Seite. Der Il selbst verläuft sich südlich und steht durch den unbedeutenden Berg Konkur mit dem Sundschagebirge (die Matschen-Berge von den Einwohnern genannt), was nur eine Fortsetzung des nordossischen Gebirges bildet, in Verbindung. Eine Menge kleiner Bäche entströmen besonders dem Konkur und machen das Thal im hohen Grade fruchtbar. Die Steppenkräuter vereinigen sich hier mit denen der subalpinen Form. Klaproth **) nennt hier einen Fluß Senkagin, ein Name, nach dem ich vergebens gefragt habe. Alle Bäche führen den Namen Konkur.

Die Inguschen, jenseits des Konkur, bewohnen eine schöne Hochebene, welche der tarskische Kessel genannt und von einer Menge die Kumbalei bildender Bäche bewässert wird, und kommen im Sommer häufig in das Thal des Terek, um ihre Schafe daselbst weiden zu lassen. Der Besitz desselben gab früher zwischen den ossischen Tagauren und Inguschen häufig Anlaß zu Streitigkeiten, und erst der russischen Regierung wurde es möglich, diese durch Gewalt zu beseitigen und den Besitz des ganzen Thales den Ossen zuzusprechen. Diese erhalten deßhalb von den Inguschen eine jährliche Abgabe an Naturalien. Das Dorf Bükau (Buschua nach Klaproth) liegt mitten im Thale, auf der linken Seite hingegen befindet sich das Dorf Balta, was Klaproth Baltasch genannt haben will. Der unbedeutende Bach, den Dubois Sau-Don nennt, bildet kaum ein Thal.

Wenige Werst von Balta entfernt wird das Thal des Terek

*) Redant bedeutet eigentlich schon eine kleine Befestigung im Russischen.
**) Klaproth Reise; Band I, Seite 659.

plötzlich so enge, daß man gezwungen war den Weg in Felsen zu hauen. Der Masarodschin auf der linken und der Dik auf der rechten Seite bestehen aus einem schwärzlichen Thonschiefer, der nur der Gewalt des reißenden Terek allmählich nachgegeben hat, und besitzen im Thale selbst jähe und schroffe Felsenwände, in deren Klüften armselige Kiefern und Wachholder kaum hinlängliche Nahrung finden. Es war das erstemal, wo mir der eigenthümliche wilde Charakter des Kaukasus in seiner ganzen Schönheit entgegentrat. Leider erlaubte mir das unfreundliche Wetter, was in einem feinen Regen bestand, nicht, die Gegenden näher in Augenschein zu nehmen, und ich gebe hier vieles, was ich erst im December des Jahres 1837 beobachtete, um bei den einzelnen Schilderungen so vollständig als möglich zu seyn.

Der Weg war zu gefährlich, um in dem Wagen ruhig seyn zu können, und trotz der sechs Pferde, die vorgespannt waren, kamen wir nur langsam vorwärts. Ich stieg aus, warf die Botanisirbüchse über den Rücken und wanderte dem reißenden Terek entlang, um mit dessen Pflanzen etwas näher bekannt zu werden. Der schöne Rhinanthus orientalis L. wucherte üppig zwischen großen Felsblöcken des Ur- und Uebergangsgebirges und eine hübsche Veronica der peduncularis MB. ähnlich, aber wohl verschieden, überraschte mich durch die Neuheit ihrer Form. Leider wurden alle hier gesammelten Pflanzen bis auf wenige Ausnahmen durch die anhaltende Nässe schwarz und zum großen Theil selbst unbrauchbar. Bei dem Dorfe Maksimkin fand ich einen großen Baum in Form einer Brücke über den Terek gelegt, und da mir von den beiden Deutschen, welche uns auch von Wladikaukas an von neuem begleiteten, gesagt wurde, daß nach einer Stunde Wegs wiederum eine Brücke über den Terek führe, so entschloß ich mich das jenseitige Ufer, was noch weit romantischer war, zu besuchen. Unser Wagen ging nur Schritt vor Schritt vorwärts. Ein kleiner aber wildbrausender Bach Makel-Don stürzte sich im eigentlichen Sinne des Wortes zwischen oft mannshohen Felsblöcken hindurch in den Terek, und sein Bett lehrte mich das Gestein der entfernten Berge kennen. Die größten Massen bildete derselbe Thonschiefer, ein feinkörniger dunkelfarbiger Porphyr, Syenit und Diorit.

Die südlichen Abhänge des Thonschiefergebirges der nördlichen

Gebirgskette unterscheiden sich wesentlich von denen der nördlichen dadurch, daß ihre Felsenpartien noch wilder, romantischer und zerrissener erscheinen. Man sieht bei ihnen die Wirkung der einst hier durchgebrochenen plutonischen Gebilde, von denen mehrere bedeutende Hebungen nach und nach erfolgt seyn müssen. In drei jähen Armen verläuft sich der Dik südwestlich in den Winkel, der durch den Terek und Makel gebildet wird. Es geht allgemein die Sage, daß Alexander der Große (der überhaupt nach dem Glauben aller Kaukasier hier eine wichtige Rolle spielte) an dieser Stelle eine geräumige Höhle mit vielen Zimmern habe einhauen lassen, um daselbst die schönsten Mädchen fern von ihren Verwandten einzusperren. Das Innere dieser Gemächer sey mit herrlichen Tapeten ausgeschlagen und mit prächtigen Teppichen belegt. Vor einigen 50 oder 60 Jahren habe man ein Zimmer davon noch betreten können, allein seitdem wäre ein ungeheurer Fels heruntergestürzt und habe das Zimmer begraben. Der Theil des Berges führt noch den Namen Jungfrauenberg.

Es gibt wenige so unbedeutende Thäler, als das des Makel, die eine so starke Bevölkerung besitzen: 28 Dörfer und Maiereien (Bagir, Kalmükau, Dallag-Kau [Kau bedeutet Dorf], Unter-, Ober-Obin, Gaudsi, Roupi, Bain, Memor, Gämschki, Kausik, Futchal, Mischal, Garaka, Ulag, Arsi, Koschko, Malordso, Kurach, Tarschi, Sohoan, Bälgül, Salgi, Gu, Chuli, Cheri, Lalaga und Kodsi) von Inguschen und Ossen bewohnt, füllen alle einigermaßen ebenen Stellen aus, und eine Menge Viehheerden weiden den ganzen Sommer hindurch auf den kräuterreichen Matten, besonders der Thonschieferfelsen. Ich habe schon früher die Beobachtung gemacht, daß der Thonschiefer in der Regel wasserreicher ist und daher den Wuchs der Alpenpflanzen im hohen Grade begünstiget. Die schroffen, oft senkrechten Felsen fand ich zum großen Theil feucht und mit niedlichen Steinbrecharten, besonders Saxifraga juniperina Adams, muscoides Wulf. und Hirculus L., Alsine recurva Dec., austriaca Dec., Arenaria Holestea MB., Oxalis Acetosella L. und Arabis albida Stev., die wohl kaum, wie der scharftrennende C. A. Meyer schon sagt, von A. alpina L. unterschieden ist, besetzt. An dürren Stellen in Klüften, wo kaum der Felsen mit Erde bedeckt war, bildeten Glockenblumen, besonders Campanula Adami MB. und collina MB.

in niedlicher Form und Nelken (Dianthus caucasicus MB., montanus MB. und atrorubens All.) dichte Rasen. Vergebens suchte ich aber nach der hübschen Campanula alliari folia C. A. Mey., welche neben vielen andern Seltenheiten der unermüdliche Meyer zuerst aufgefunden hat.

Im Süden wird der Makel-Don vom Dschagrüsch eingeschlossen, und dieser beengt zu gleicher Zeit westlich den Terek auf eine solche Weise, daß es mir unmöglich wurde, ohne großen Gefahren mich auszusetzen, meine Wanderung längs des rechten Ufers des Terek fortzusetzen. Der Dschagrüsch übertrifft noch an senkrechten Felsenpartien und ungeheuren Abgründen die südlichen Abhänge des Dik und läßt noch deutlicher die Spuren des einst fürchterlichen Kampfes Vulcans mit unserer Muttererde erkennen. Ein nur wenig aufmerksames Auge sieht, wie die Hebungsmassen den Thonschiefer zerrissen und das im innern Schooße der Erde neu verfertigte Gestein an das Tageslicht kam. Auf dem Thonschiefer folgt eine Porphyrbreccie, und diese wird alsbald von einem feinkörnigen Diorit oder Syenit vertreten.

Vergebens suchte ich nach einer Brücke, die mich wiederum auf das linke Ufer des Terek bringen sollte, und so mußte ich mich bequemen den Fluß zu durchwaten, um zu dem gegenüberliegenden Lars zu gelangen. Es war lange Mittag vorbei, als wir daselbst ankamen und uns und den Pferden die kurze Ruhe von 1½ Stunde gönnten. Leider erhielten wir nach dem abscheulichen Wege von über 3½ deutschen Meilen keine frischen Pferde, und waren gezwungen mit unsern müden Gäulen noch 2½ Meilen bis zur nächsten Poststation Kasbek zu fahren. Die beiden Deutschen blieben zurück.

Lars liegt hart am Fuße der nördlichsten Kuppe des Kasbek, die den Namen Kaidschin führt, und besteht jetzt nur noch aus einigen unbedeutenden Häusern für die hier liegenden Soldaten und Angestellten. Früher benannte man so mit diesem Namen die Burg, welche auf einem vorspringenden Felsen (der ebenfalls aus Thonschiefer besteht) erbaut ist und nun in Trümmern liegt. Auf ihr residirte früher ein Fürst der tagauriſchen Ossen und ließ sich die Erlaubniß des Durchgangs von jedem Reisenden theuer bezahlen. Wenn man den Nachrichten Klaproths trauen darf, so war früher das ganze Thal von Lars bis Wladikaukas von Ju-

guschen bewohnt und walagir'sche Ossen, die Feindseligkeiten halber aus ihren Thälern hierher flohen, zahlten den erstern im Anfang einen Tribut. Mit der Zeit machten sie sich unabhängig, und mit dem Beistande der Russen unterwarfen sie sich auch das Thal des Makel-Don. Nach ihrem Hauptorte Schim erhielten sie den Namen Schimithen, und das ganze enge Thal von Balta bis Lars wurde Schimith genannt. Ihre vier Dörfer waren Balta, Schim (Tschim oder Zmi-Kau, auch Ulag genannt), Dallag-Kau und Lars. Mit Ausnahme Balta's haben die Schimithen (welche sich übrigens zu den Tagauren und nicht zu den Walagiren rechnen) das ganze Thal des Terek den Russen überlassen und dafür das Thal des Makel-Don erhalten. Dort haben sie ihre Dörfer wieder erbaut und sind unter russischer Oberherrschaft mächtiger als je. Klaproth nennt die Fürstenfamilie der Schimithen Slonathe, mir hingegen wurde sie Dudarathe genannt. Sie bekennt sich zwar zur mohammedanischen Religion wie die übrigen Fürstenfamilien der Tagauren, mehrere Glieder sind aber in russische Dienste getreten und haben die christliche Religion angenommen. Besonders zeichneten sich die zu Lars früher residirenden Fürsten durch ihre Treue gegen Rußland aus, und wurden deßhalb der Gegenstand des Hasses für die Bergvölker. Die übrigen ossischen und sämmtliche tscherkessische Fürsten sahen sie nicht mehr für ebenbürtig an und vermieden alle engern Verbindungen mit ihnen. Auch die Inguschen, welche in die höhern Gegenden des Ostens zurückgedrängt waren, haßten die Schimithen, und als ein Fürst von Lars, der damals Commandant in Wladikaukas war und die christliche Religion angenommen hatte, im Jahre 1831 von der russischen Regierung den Auftrag erhielt, bei den Inguschen Bekehrungsversuche anzustellen, wurde er erschlagen.

Der Weg von Lars bis Kasbek gehört zu den schlechtesten und gefährlichsten der ganzen Heerstraße, und jeder Reisende kann sich gratuliren, wenn er seinen Wagen glücklich bis Kasbek bringt. Uns war es nicht vergönnt, denn schon nach 1½ Stunde Wegs brach die Vorderachse. Einer unserer Kosaken ritt schnell in das nahe Darjel und holte von da eine von den fertigen Achsen, die allenthalben von den Bewohnern vorräthig gehalten werden.

Der Kaidschin und der Dschagrüsch engen das Thal auf eine Weise ein, daß es selbst dem Terek versagt ist, sich wie sonst

auszubreiten. Die Ossen nennen die engste Stelle, wo nur wenige Stunden um Mittag die Sonne scheint, Himmelsthal (Arwe-Kum), und im vorigen Jahrhundert war jeder Reisende hier gezwungen den habsüchtigen Ossen einen Theil seiner Habe zurückzulassen. Die überhängenden Felsen drohen jeden Augenblick alles was unter ihnen befindlich ist zu begraben, und klopfenden Herzens eilt man durch den gefährlichen Engpaß. Eine Brücke führt alsbald auf das jenseitige Ufer des Terek, um auf einer zweiten wiederum auf das diesseitige zu gelangen. Bei Darjel führt eine dritte Brücke von neuem auf das rechte Ufer.

Der Mond stand am Himmel, als wir nach fünf Stunden großer Mühen endlich in Darjel ankamen und uns gezwungen sahen hier zu übernachten. Der freundliche Commandant nahm uns in seinem Häuschen auf und bewirthete uns so gut, als es eben in einer solchen schauerlichen Gegend möglich war. Sein offenes zuvorkommendes Wesen bildete einen großen Contrast mit den wilden Umgebungen. Er war in Deutschland gewesen und erinnerte sich besonders noch Sachsens. Sein Auge glänzte und seine Stimme wurde lebendiger, als er die Kriegszüge von 1812 bis 1815 mir erzählte, und leid that es mir, bei dem sehr gebrochenen Deutsch, das er sprach, ihm in seiner Rede nicht folgen zu können. Alle Russen, besonders die niedern Officiere, die zur Zeit der französischen Occupation oder der Freiheitskriege in unserm Vaterlande waren, haben Deutschland lieb gewonnen und sprechen gern von den Zeiten, wo es ihnen dort wohl ging. Sachsen ist aber das Land, was sie vor allem übrigen lieben und es vorziehen.

Seit mehreren Jahren hatte er den Posten eines Commandanten in Darjel bekleidet, und es kann deßhalb nicht auffallen, wenn diesen ehrlichen Russen eine große Sehnsucht, die nur der strenge Dienst zurückzuhalten vermochte, nach dem eisigen Norden ergriff. Der Sinn für Naturschönheiten war aber trotzdem in seiner Brust noch lebendig, und fast zudringlich stürmte er so lange in mich ein, bis ich mich entschloß, durch ihn geführt, die Schönheiten Darjels bei Mondenschein zu betrachten. Der Mond stand im vollen Glanze über uns und beleuchtete mit seinem sanften Lichte die wild-romantischen Felsengruppen. Die Stille des Abends wurde nur durch das rauschende Wasser des Terek unterbrochen. Kaum 1000 Schritte von unserm Häuschen entfernt vernahm ich

aus der Ferne ein tobendes Brausen, wie wenn eine wilde Fluth in ihrem Laufe beengt ihre Ufer überschreitet und alles mit sich fortzureißen droht. Aengstlich sah ich vor mich hin, und der Gegend allmählich mich nähernd, erblickte ich einen kleinen Bergfluß — Karachy, der sich zwischen den nördlichen Dschagrüsch und den südlichen Kuru hindurchdrängt, um sich mit dem Terek zu vereinigen. Bei einem Falle von oft 20 bis 30 Grad stürzte er sich über Fels und Stein westlich laufend herab und erreichte fast nur als Schaum den Terek. Man sollte kaum glauben, daß es möglich wäre in seinem fast unzugänglichen Thale sich anzusiedeln, und doch befindet sich in ihm das Dorf Wedschal. Die Karachy erinnerte mich lebhaft an den Gießbach oder Reichenbach in der Schweiz, und wie dort wurde ich in seiner Nähe allmählich naß.

Von hier gingen wir wieder zurück und überschritten die Brücke, um die alte porta caucasica, den berühmten kaukasischen Engpaß, in dem ich mich eben befand, zu besichtigen. Der Terek hatte kaum Platz mit seinen schon zusammengedrängten Wassern hier durch zu fließen, und mit Hülfe der Kunst hat man daneben einen schmalen Weg, wohl schon seit langer Zeit, gebahnt. Auf beiden Seiten gehen die Felsen senkrecht herab, und mit Recht hat man dem Engpaß den Namen eines Thores gegeben. In einer Höhe von 300 Fuß flacht sich auf der linken Seite ein Protogynfelsen ab, und der kühne Mensch hat die Fläche zur Erbauung einer Burg benutzt, um von da die ganze Heerstraße zu beherrschen. Wer sie erbaut hat, weiß man nicht mehr, die Burg scheint aber uralt zu seyn. Im Kaukasus wird ihre Erbauung fast allgemein Alexander dem Macedonier zugeschrieben, nach der grusischen Geschichte hingegen soll sie vom Könige Mirwan, der zwischen den Jahren 167 bis 123 v. Chr. regierte, gegen die häufigen Einfälle der Chasaren errichtet worden seyn. Massudi läßt sie endlich durch den persischen Isfendiar, den Sohn Guschtasps (Darius Hystaspis der Griechen), erbauen. Plinius kennt die Burg genau und gibt ihr den Namen Cumania, aber schon vor ihm hat Strabo weitläufig über die Hauptpässe im Kaukasus gesprochen. Unter den Byzantinern ist Procop, der sie ebenfalls beschreibt und sie auch von Alexander erbaut seyn läßt. Aus ihm ersehen wir ferner, daß die Hunnen sie später in Besitz nahmen. Ein gewisser Ambazukes wollte sie dann dem Kaiser Anastasius übergeben. Darauf

wurde sie von Griechen und Persern gemeinschaftlich besetzt, und endlich kam sie nach und nach in die Hände aller der Völker, die im Mittelalter hier eine wichtige Rolle spielten. Menander gibt ihr den Namen Darina und läßt den byzantinischen Gesandten Zemarchos durch sie seinen Weg nehmen. Zosimus nennt sie die marpesischen Pässe, und die Orientalen, besonders die Perser, haben ihr den Namen Bab al Allan (Pforte der Ossen) gegeben. Jakuti, ein arabischer Schriftsteller des 13ten Jahrhunderts, nennt sie Darinait. Bei den Ossen wird sie Dairan, bei den Armeniern Tarial und bei den Grusinern Darima oder Chewiskari, d. h. Thor des Thales genannt. Ueber die Ableitung des Namens ist man verschiedener Meinung; auf jeden Fall ist das Wort sehr alt und wohl nur aus der alt-türkischen Sprache abzuleiten. Der zweite Engpaß am caspischen Meere, Derbend, hat wohl denselben Ursprung. Die Sage, daß eine Königin dieses Namens hier einst geherrscht habe, beruht auf keiner geschichtlichen Grundlage. Nach Wachuscht *) soll das Wort Sieger bedeuten. Am besten ist ohne Zweifel die schon bekannte Ableitung aus dem Türkischen Dar-Jol, d. i. Thorweg.

Wahrscheinlich wurde sie erbaut, um die nördlichen Barbaren von den Einfällen in die südlichern Provinzen abzuhalten, und wenn auch nicht ein eisernes Thor, wie die Sage geht, den Engpaß verschloß, so ist doch wenigstens richtig, daß eine Mauer auf beiden Seiten des Terek aufgeführt wurde, um den Paß ganz zu verschließen. Zu Ende des vorigen Jahrhunderts sollen noch Spuren vorhanden gewesen seyn. Daß diese Mauer gleich der chinesischen über den Kaukasus sich ausgebreitet habe, ist unglaubhaft, und die Spuren von Mauern, welche man im Osten in der Nähe von Derbend oder im Westen in der Zibelda jetzt noch findet, hingen auf keinen Fall mit dieser zusammen, sondern verschlossen nur eine gangbare Straße, die erste die große Straße längst des caspischen Meeres, die zweite den alten Handelsweg nach Dioskurias. Eben so erbauten die Mingrelier nach Lamberti vor nun fast 300 Jahren eine große Mauer in der Nähe des Elbrus gegen die Einfälle der Tscherkessen.

*) Description de la Géorgie par le Tsarewitch Wakhoucht, traduite par Brosset pag. 229.

Jetzt hat man die Burg, welche bis auf die Besitznahme durch die Russen von Grusiern besetzt war, verlassen und einige unbedeutende Häuser, in denen eine kleine Anzahl Soldaten wohnen, auf die gegenüber liegende Seite des Terek erbaut. Selbst die Ruinen sind nur unbedeutend und eine kaum mehr gangbare Treppe führt auf die Höhe. Eine zweite Treppe führte früher an das Ufer des Terek und war bis an dasselbe mit einer Mauer umgeben. Auf dem westlichen Abhange sieht man eine große Cisterne. Der Raum oben ist beengt und erlaubt durchaus nicht, wie Reineggs will, daß daselbst Getreide gebaut werden könne.

Kaum graute der Morgen, als wir uns wiederum in Bewegung setzten, um doch nicht weiter als bis zu dem acht Stunden entfernten Kobi zu kommen. Dieselben Pferde mußten uns noch bis zu dem drei Stunden entfernten Kasbek bringen. Mit Darjel hatten wir das alte Königreich Grusien betreten und befanden uns in dem von Ossen und Grusiern bewohnten District Chewi (d. i. Thal). Der Weg war noch schlechter als vor Darjel, und bis zu dem kaum ½ Stunde entfernten Bache Tsach-Don (Defdaroki grusisch) brauchten wir fast zwei Stunden. Steinblöcke von mehreren Fuß im Umfange, grobes Gerölle und nicht unbedeutende Löcher machten das Weiterkommen im hohen Grade beschwerlich. Mir war der Aufenthalt gerade erwünscht. Staunend stand ich an den schroffen Felsenwänden der westlichen Abhänge des Kasbek und Kaidschin und bewunderte die Werke einer großartigen Natur. Aus den Schluchten vom Kasbek herab stürzten sich außer dem Tsach-Don eine Menge kleine Bäche und bedeckten das linke Ufer des Terek mit Steinen und Gerölle. Hier ist die Stelle, wo in der Regel alle sieben Jahre eine große Lawine herunterstürzt, um das ganze Thal des Terek zu verschütten. Auf einem nordwestlichen Vorsprung des genannten Berges häuft sich nämlich nach und nach der Schnee in ungeheuren Massen an, und wenn der Vorsprung diese nicht mehr erhalten kann, so löst sich meist im hohen Sommer die ganze Masse und rollt, allen aufgehäuften Schnee des Weges mit sich fortreißend, mit einem fürchterlichen Getöse, das weit durch das Gebirge schallt und die ganze Umgegend erzittern macht, in der Regel längs des Thales des Tsach-Don herab, das des Terek ganz verschüttend. Der reißende Fluß, in seinem eiligen Laufe aufgehalten, schwillt alsbald an und droht

das ganze Thal zu einem See zu machen, wenn der nach unten meist nur lockere Schnee dem Wasser nicht erlaubte sich einen Durchgang zu erzwingen. Schon mehrmals waren die Bewohner des wenig höher liegenden Dorfes Gulethi gezwungen ihre armseligen Häuser zu verlassen und noch höher zu fliehen. Die Communication ist auf mehrere Tage gesperrt. Nur zu Fuße und zum Theil auch zu Pferde wird es möglich, längst des Karachy aufwärts zu klimmen und den dem Kasbek gegenüberliegenden Kuru zu umgehen. Es soll auch ein bequemerer Weg um den Kasbek herumführen, wo man dann gezwungen wäre den Tsach-Don oder eine der vielen Schluchten aufwärts zu gehen.

Das Dorf Gulethi ist eines jener armseligen ossischen Dörfer, deren ich im Verlaufe meiner Reise viele gesehen habe, und hat das sonderbare Geschick, daß jeder Reisende es mit einem andern Namen belegt und glaubt, es allein richtig benannt zu haben. Reineggs nennt es Gbletta, Klaproth Giuletta und Gelathi, Dubois Gwelethi, während ich nur den Namen Gulethi vernommen habe. Noch höher, fast zwei Drittel des Weges, kommt man bei dem eben so armseligen Dorfe Sto vorbei, und endlich sieht man das romantische Dorf Gergethi. Diese drei Dörfer liegen auf der linken Seite des Terek oft an schroffen Felsenwänden, während die Heerstraße auf dem rechten Ufer sich hinzieht. Höchst romantisch war die Lage des Dorfes Sto auf einem ebenen Ausläufer des zwischen den Kaidschin und Kasbek hineingeschobenen Berges Züklaur.

Endlich kamen wir in Kasbek an, um daselbst neue Pferde zu erhalten. Mein Gefährte gönnte sich hier einige Stunden Ruhe, und so war, zumal ich beschloß dann zu Fuß weiter zu gehen, mir Zeit gegeben die nahen Umgebungen meines Dorfes in Augenschein zu nehmen. Das Dorf selbst gibt ein deutliches Bild der Bauart der Ossen in diesem Theile des Gebirges. Die Häuser, selbst das des hier residirenden Fürsten nicht ausgeschlossen, sind einstöckig und bestehen aus einfachen Mauern, in denen Oeffnungen für Thüre und Fenster gelassen sind. Ihre Bauart ist einfach. Es wird zuerst der Boden geebnet und darauf sucht man sich von den ringsherum liegenden Stücken des dunklen Thonschiefers, die in der Regel eine flache und viereckige Form besitzen, die besten aus, um durch Uebereinanderlegen der-

selben eine Mauer aufzuführen. Die etwa dazwischen befindlichen Zwischenräume werden mit Moos verstopft. Das Dach ist keineswegs flach, sondern neigt sich nach oben in einen sehr stumpfen Winkel zusammen. Von einer Straße ist nirgends die Rede, sondern jeder Einwohner baut sich sein Haus wie und wohin er will. Durch ganz Ossien liebt man die Häuser an die Berge anzulehnen, einestheils um sie dadurch wärmer zu machen, anderntheils um sie mehr gegen Ueberfälle zu schützen. Für das letztere werden sie häufig noch mit einer Mauer umgeben. Auch findet man in fast allen ossischen Dörfern viereckige Thürme von 40 bis 60 Fuß Höhe, wohin in der Noth die Einwohner sich flüchten. Der Eingang in das Innere befindet sich auf einer solchen Höhe, daß man nur vermittelst einer Leiter hineinkommen kann.

Besitzer des Dorfes und des ganzen Districtes Chewi ist der Fürst von Kasbek. Der Sage nach ist er tscherkessischen Ursprungs und seine Familie führt den Namen Tsobichan-Schwili. Seine Vorfahren wurden schon in sehr früher Zeit als Gouverneure der sogenannten Thalbewohner (d. h. der Bewohner des Thales des obern Terek oder des Districtes Chewi) eingesetzt und erhielten den Titel Kasibeg. Sie zeichneten sich durch Treue gegen die grusischen Könige aus, und da die Stelle vom Vater auf den Sohn überging, so wurde sie allmählich in der Familie erblich. Aus dem Titel bildete sich ein neuer Familienname, der sogar auf das Dorf und später auch auf den höchsten Berg der Umgegend überging. Mit der Zeit usurpirte die Familie auch den Titel eines Fürsten. Der jetzige ist General in russischen Diensten, hat sich aber nach seinem Stammort zurückgezogen und ergibt sich mit ganzer Liebe der Jagd, besonders der Steinböcke und Gemsen, welche in den Bergen der Nähe sich in großer Anzahl aufhalten. Seine Frau, eine kabardische Fürstin, hat die christliche Religion angenommen und eine recht hübsche Kirche, die dem heiligen Stephan gewidmet wurde, erbaut. Diese Kirche ist in der neuesten Zeit dadurch eine Art Berühmtheit geworden, daß in ihr die Trauung des wirklichen Staatsrathes Rodofinikin mit seiner jetzigen liebenswürdigen Frau vollzogen wurde. In dieser schauerlichen Einöde fand sich die vielfach geprüfte Braut allein von ihrem Bruder begleitet ein, um daselbst nach sehnsuchtsvollem, aber stillem Harren dem Geliebten ihres Herzens, der allen Stürmen hindurch sich und ihr treu

geblieben war, angetraut, um mit ihm auf immer vereinigt zu werden. Auf einer Höhe von fast 6000 Fuß über der Meeresfläche, in einer reinen Atmosphäre, besiegelten sie den Bund, den ihre Herzen schon lange geschlossen hatten, mit dem Ja, was ihnen der Priester abforderte.

Das Dorf Kasbek führte früher den Namen Stepan-Zminda, d. h. heiliger Stephan. Es liegt auf einer mit Felsblöcken, Steinen und Gerölle dicht bedeckten Hochebene, durch die der wilde Terek allmählich für sein Wasser ein mehr als hundert Fuß tiefes Bett sich gerissen hat. Der unermüdliche Fleiß des Menschen hat den steinigen Boden urbar gemacht und er baut auf dieser Höhe sein kärgliches Getreide. Mit unsäglichen Anstrengungen durchwühlt er den Boden, um ihm sein kärgliches Gerstenbrod, das er im Schweiße seines Angesichts genießt, abzugewinnen, während die fruchtbare Kabardah, welche die geringste Arbeit vielfach belohnen würde, öde liegt und nur den wilden Thieren reichliche Nahrung darbietet.

Die Achkaraberge, die Fortsetzung des mittelossischen Gebirgszuges und besonders der zu ihnen gehörige Kuru, schließen die Hochebene nach Osten und der majestätische Berg Kasbek nach Westen ein, und beide bieten dem Beschauer einen grandiosen Anblick dar, den in der Schweiz nur die Jungfrau oder das Finsteraarhorn geben kann.

Die Hochebene gibt ein deutliches Bild von den Revolutionen, die in grauester Vorzeit hier in dem Schooße der Muttererde wütheten, und ohne Zweifel waren sie hier am größten. Wenn auch der ganze kaukasische Isthmus von den Fünfbergen bis zum Ararat und von den Schlammvulcanen Tamans bis zu den Naphthaquellen bei Baku als ein großer vulcanischer Herd betrachtet werden muß, so sieht man doch deutlich, daß die vulcanische Thätigkeit nicht allenthalben sich gleich blieb, und außer den genannten vier Gränzpunkten möchte wohl noch mitten im Kaukasus eine vulcanische Linie, die eine von Westen nach Osten gehende und nur bisweilen etwas südlich sich neigende Richtung besitzt, angenommen werden, in deren Bereich in verschiedenen Zwischenräumen zuerst plutonische Hebungen von bedeutender Mächtigkeit und dann vulcanische Eruptionen erfolgten. Es unterliegt wohl keinem Zweifel, daß die bedeutendsten plutonischen Berge, wie der Kasbek

und Elbrus, eine lange Reihe von Jahren, die aber über die Zeit unserer Geschichte weit hinausreichen, thätige Vulcane waren. Der Kasbek zeigt es noch, und vorzüglich nach Nord-Ost und Süd-Süd-West ergossen sich die im Innern des ungeheuren Berges geschmolzenen Steinmassen. Am interessantesten ist die erste Richtung, weil hier die Ausgüsse nach Westen durch eine Reihe von sechs dicht nebeneinander stehenden Bergen, deren nördlichster der Kaidschin ist, auf einen kleineren Raum beschränkt waren. Hierher müssen sie auch am reichlichsten ausgeflossen seyn, da sie noch die ganze Thonschieferebene bedecken und kaum dem Terek erlauben seinen Weg weiter zu verfolgen. Interessant ist es (wenn meine leider für die Wichtigkeit dieser Thatsache doch nur oberflächlichen Untersuchungen richtig sind) zu beobachten, wie die tiefern Lagen ein grobkörniges (d. i. granitartiges), die mittlern ein mehr zusammengeschmolzenes (d. i. porphyrartiges) und die obern ein gleichförmiges (d. i. glasiges) Gefüge besitzen. Von den Reibungsconglomeraten habe ich trotz meines eifrigen Nachsuchens hier keine Spur gefunden, und ebenso habe ich die regelmäßigen Formen der gleichförmigern Porphyre und Basalte, die ich aber weiter oben am Terek fand, hier wenigstens vermißt.

Der Kasbek bildet den östlichsten Punkt der mittelossischen Gebirgskette, die auf dem jenseitigen Ufer des Terek durch die Achkaraberge weiter nach Osten fortgesetzt wird, und ist wohl ohne Zweifel der höchste Punkt dieser Kette, die als die eigentliche Fortsetzung des kaukasischen Gebirgsrückens zu betrachten ist. Wie diese selbst ist sie plutonischen Ursprungs und hatte in frühern Zeiten Vulcane. Nach Westen nehmen die Berge, welche sie zusammensetzen, an Höhe ab. Als Urgebirge können (wenigstens in Ossien) nur die eigentlichen Höhen des nord- und südossischen Gebirgszuges betrachtet werden, und sie bestehen immer, wie ich schon früher gesagt habe, aus einem fast gleichen dunkel-, jedoch auch braunrothfarbigen Thonschiefer, an den sich Kalk anlehnt.

Aber auch außerdem ist der Kasbek ein interessanter und wichtiger Berg. Er besitzt eine Höhe von 14,730 Fuß (nach Meyer) und seine Schneelinie beginnt mit dem 10,011ten Fuß, die Eismassen ziehen sich aber bis zu 7991 Fuß herab. Seine Form ist der des Finsteraarhorns, weniger der der Jungfrau ähnlich, und wie bei dem erstern ist sie rein kegelförmig. Ueber alle

umgebenden Höhen ragt er weit hinaus, und überall im Norden und Süden, so weit das unbewaffnete Auge selbst nur schauen kann, ist er sichtbar. Seine Felsen sind zum Theil, besonders nach Osten, schroff, und das nackte röthliche Gestein bildet vorzüglich im Sonnenschein mit den hellglänzenden Eismassen einen lebhaften Contrast. Erstiegen ist er noch nicht, und selbst der unermüdliche Meyer, der ganz, wie es auch bei dem leider verstorbenen Parrot d. j. der Fall war, zum Reisen überhaupt und besonders in Gebirgen geschaffen zu seyn scheint, konnte den Gipfel nicht erreichen. Seitdem nun auch die Unmöglichkeit des Gelingens Volksglaube geworden ist, so wird es wohl auch dem, dem es wirklich gelingt, wie einst Parrot das geschehen ist, abgeläugnet werden.

Der eigentliche Name des Kasbek ist Tscheresti-Sup, d. h. christliche Höhe oder Urs-Choch, d. h. weißer Berg (Montblanc). Bei den Grusiern führt er nach Chroniken den Namen Mkinwari, ein Name, nach dem ich selbst bei Grusiern vergebens gefragt habe. Reineggs nennt ihn allgemein den Schneeberg (ossisch Choch).

Der Kaukasus besitzt eine Menge sogenannter heiliger Berge, und jeder Bewohner dieses Gebirges, mag er Mohammedaner, Christ oder keines von beiden seyn, blickt einen solchen nicht an, ohne sich zu verbeugen und vor der Brust das Zeichen des Kreuzes zu machen. Auf meiner weitern Reise habe ich oft Gelegenheit gehabt es bei den Ossen zu bemerken. Von diesen heiligen Bergen nimmt der Kasbek eine der wichtigsten Stellen ein. Seit den ältesten Zeiten geht die Sage, daß auf der Höhe eine Kirche existire und in dieser befinde sich noch die Wiege unseres Herrn Jesus Christus. Ueber sie ausgespannt sey das Zelt Abrahams, ohne von einer Pfoste oder sonst etwas unterstützt zu seyn. Wahrscheinlich entstand das Mährchen zu der Zeit, als die Araber mit Feuer und Schwert ihre Religion predigten. Das Wunder, daß der Sarg Mohammeds frei in der Luft schwebe, bestimmte vielleicht die damaligen christlichen Priester ein ähnliches Wunder ihren Gläubigen anzupreisen. Diese Sage mag wohl auch die große Königin Thamar, die als Ossin die Berge über Alles liebte, bestimmt haben, dem größten Berge ihres Vaterlandes eine besondere Aufmerksamkeit zu widmen. Eine Einsiedlerin (vielleicht

auch ein Einsiedler) mit Namen Gergethi zog sich zu oder kurz vor ihrer Zeit in eine am Kasbek befindliche Höhle von dem Gewühl des öffentlichen Lebens zurück, und ihr frommes Leben zog alsbald die Aufmerksamkeit der Ossen auf sich. Einige Wunder machten sie alsbald zur Heiligen, und aus weiter Ferne wallfahrten besonders Kranke hieher, um wenn auch nicht Heilung, doch wenigstens Trost zu empfangen. Allgemein betrauert starb sie endlich im hohen Alter, und Thamar erbaute über ihrem Grabe eine Kirche, die noch heut zu Tage steht und zu der nach wie vor gewallfahrtet wird. Die Kirche liegt auf einem Berge, welcher durch einen der oben bezeichneten vulcanischen Ausflüsse entstanden ist und den Namen Quenesch-Berg (Quenesch-Mta grusisch) führt, und ist der heiligen Dreieinigkeit (Zminda-Samehba grusisch) geweiht. Mit der Zeit siedelten sich anfangs wohl nur Gläubige, dann auch Ossen, die von den Wallfahrten Vortheil ziehen wollten, in der Nähe der Kirche an, und auf diese Weise entstand das Dorf, was nach der (oder dem) heiligen Gergethi den Namen führt.

Da die Sage ferner geht, daß sich neben der Wiege auch ein großer Schatz befinde, so hat die Habsucht schon mehrmals Menschen bewogen, die Höhe des Kasbek zu ersteigen. Entweder ist es wirklich niemand gelungen oder die auf der Spitze des Berges Enträuschten zogen vor den Aberglauben zu bestärken, als sich dem Gelächter auszusetzen. Alte Leute haben mir erzählt, daß die Kirche auf der südöstlichen Spitze des Kasbek noch im vorigen Jahrhundert gesehen worden sey; ein heruntergestürzter Fels habe sie aber den Augen der jetzt heidnischen Ossen entzogen. Zur Zeit des vorletzten grusischen Königs Irakli (Heracleus) erschienen zwei Mönche, Vater und Sohn, und versprachen den Schatz zu holen. In der Kathedrale zu Tiflis erhielten sie den Segen des Archimandriten, und so vorbereitet traten sie ihre schwierige Reise an. Nach 14 Tagen kam der Sohn allein zurück und brachte die Nachricht, daß die Zeit, den Schatz zu heben, noch nicht gekommen sey. Ihm sey es seiner Sünden halber nicht gelungen, bis zur geheiligten Stelle zu kommen, wohl aber seinem Vater. Dieser habe ihm am siebenten Tage seines Harrens ein Stück vom Zelt, von der Wiege und ein Stück Marmor vom Altar, was noch die Spuren des Blutes von Jesus trage, zum Zeichen der Wahrheit übergeben, und sey dann auf göttlichen Befehl nach oben zurück-

umgebenden Höhen ragt er weit hinaus, und überall im Norden und Süden, so weit das unbewaffnete Auge selbst nur schauen kann, ist er sichtbar. Seine Felsen sind zum Theil, besonders nach Osten, schroff, und das nackte röthliche Gestein bildet vorzüglich im Sonnenschein mit den hellglänzenden Eismassen einen lebhaften Contrast. Erstiegen ist er noch nicht, und selbst der unermüdliche Meyer, der ganz, wie es auch bei dem leider verstorbenen Parrot d. j. der Fall war, zum Reisen überhaupt und besonders in Gebirgen geschaffen zu seyn scheint, konnte den Gipfel nicht erreichen. Seitdem nun auch die Unmöglichkeit des Gelingens Volksglaube geworden ist, so wird es wohl auch dem, dem es wirklich gelingt, wie einst Parrot das geschehen ist, abgeläugnet werden.

Der eigentliche Name des Kasbek ist Tscheresti-Sup, d. h. christliche Höhe oder Urs-Choch, d. h. weißer Berg (Montblanc). Bei den Grusiern führt er nach Chroniken den Namen Mkinwari, ein Name, nach dem ich selbst bei Grusiern vergebens gefragt habe. Reineggs nennt ihn allgemein den Schneeberg (ossisch Choch).

Der Kaukasus besitzt eine Menge sogenannter heiliger Berge, und jeder Bewohner dieses Gebirges, mag er Mohammedaner, Christ oder keines von beiden seyn, blickt einen solchen nicht an, ohne sich zu verbeugen und vor der Brust das Zeichen des Kreuzes zu machen. Auf meiner weitern Reise habe ich oft Gelegenheit gehabt es bei den Ossen zu bemerken. Von diesen heiligen Bergen nimmt der Kasbek eine der wichtigsten Stellen ein. Seit den ältesten Zeiten geht die Sage, daß auf der Höhe eine Kirche existire und in dieser befinde sich noch die Wiege unseres Herrn Jesus Christus. Ueber sie ausgespannt sey das Zelt Abrahams, ohne von einer Pfoste oder sonst etwas unterstützt zu seyn. Wahrscheinlich entstand das Mährchen zu der Zeit, als die Araber mit Feuer und Schwert ihre Religion predigten. Das Wunder, daß der Sarg Mohammeds frei in der Luft schwebe, bestimmte vielleicht die damaligen christlichen Priester ein ähnliches Wunder ihren Gläubigen anzupreisen. Diese Sage mag wohl auch die große Königin Thamar, die als Ossin die Berge über Alles liebte, bestimmt haben, dem größten Berge ihres Vaterlandes eine besondere Aufmerksamkeit zu widmen. Eine Einsiedlerin (vielleicht

auch ein Einsiedler) mit Namen Gergethi zog sich zu oder kurz vor ihrer Zeit in eine am Kasbek befindliche Höhle von dem Gewühl des öffentlichen Lebens zurück, und ihr frommes Leben zog alsbald die Aufmerksamkeit der Ossen auf sich. Einige Wunder machten sie alsbald zur Heiligen, und aus weiter Ferne wallfahrten besonders Kranke hieher, um wenn auch nicht Heilung, doch wenigstens Trost zu empfangen. Allgemein betrauert starb sie endlich im hohen Alter, und Thamar erbaute über ihrem Grabe eine Kirche, die noch heut zu Tage steht und zu der nach wie vor gewallfahrtet wird. Die Kirche liegt auf einem Berge, welcher durch einen der oben bezeichneten vulcanischen Ausflüsse entstanden ist und den Namen Queneſch-Berg (Queneſch-Mta grusisch) führt, und ist der heiligen Dreieinigkeit (Zminda-Samehba grusisch) geweiht. Mit der Zeit siedelten sich anfangs wohl nur Gläubige, dann auch Ossen, die von den Wallfahrten Vortheil ziehen wollten, in der Nähe der Kirche an, und auf diese Weise entstand das Dorf, was nach der (oder dem) heiligen Gergethi den Namen führt.

Da die Sage ferner geht, daß sich neben der Wiege auch ein großer Schatz befinde, so hat die Habsucht schon mehrmals Menschen bewogen, die Höhe des Kasbek zu ersteigen. Entweder ist es wirklich niemand gelungen oder die auf der Spitze des Berges Entrauschen zogen vor den Aberglauben zu bestärken, als sich dem Gelächter auszusetzen. Alte Leute haben mir erzählt, daß die Kirche auf der südöstlichen Spitze des Kasbek noch im vorigen Jahrhundert gesehen worden sey; ein heruntergestürzter Fels habe sie aber den Augen der jetzt heidnischen Ossen entzogen. Zur Zeit des vorletzten grusischen Königs Irakli (Heracleus) erschienen zwei Mönche, Vater und Sohn, und versprachen den Schatz zu holen. In der Kathedrale zu Tiflis erhielten sie den Segen des Archimandriten, und so vorbereitet traten sie ihre schwierige Reise an. Nach 14 Tagen kam der Sohn allein zurück und brachte die Nachricht, daß die Zeit, den Schatz zu heben, noch nicht gekommen sey. Ihm sey es seiner Sünden halber nicht gelungen, bis zur geheiligten Stelle zu kommen, wohl aber seinem Vater. Dieser habe ihm am siebenten Tage seines Harrens ein Stück vom Zelt, von der Wiege und ein Stück Marmor vom Altar, was noch die Spuren des Blutes von Jesus trage, zum Zeichen der Wahrheit übergeben, und sey dann auf göttlichen Befehl nach oben zurück-

gekehrt, um dort den heiligen Dienst zu versorgen. Wahrscheinlich war der unglückliche Vater in eine der vielen Schluchten gestürzt, und der schlaue Sohn verstand selbst das Unglück zu seinem Vortheil zu benutzen.

Die Gewißheit des Schatzes in der obern Kirche erregte aber bald darauf von neuem die Habsucht zweier Ossen, Dudarok und Adaschuk, und diese beschlossen den Berg zu ersteigen. Vergebens erwartete man ihre Rückkehr, und so zogen die Bewohner des Dorfes Gergethi aus, um den Unglücklichen nachzugehen. Nach langem Suchen fand man sie erblindet, und der Aberglaube sieht das Unglück als eine Strafe für das frevelhafte Beginnen an. Es soll vor 60 Jahren geschehen seyn, und ein siebenzigjähriger Osse verbürgte mir die Wahrheit der Erzählung. Das Erblinden war wahrscheinlich durch den blendend weißen Schnee, auf den vielleicht die Sonne schien, verursacht.

Als ich von meiner Excursion zurückkam, war der Verabredung gemäß mein Gefährte weiter gefahren, und so trat ich in Begleitung eines ehrlichen Ossen, dem ich meine Doppelflinte anvertraut hatte, den Weg bis zu dem fünf Stunden Wegs entfernten Kobi an. Von Kasbek an bis Kobi wird das Thal breit, aber nichtsdestoweniger erheben sich auf beiden Seiten, wie aus einer Ebene, ungeheure Berge, die meist eine Zuckerhutform besitzen. Derselbe Thonschiefer, welcher auch das Thal bei Kasbek bildet, setzt sich fast bis zur Hälfte des Weges fort, und dann ist es erst den plutonischen Gesteinen gelungen die Schieferdecke zu durchbrechen. Auf beiden Seiten bestehen aber die das Thal begränzenden Berge aus einem röthlichen, bisweilen auch schwärzlichen Porphyr.

Das vom Terek hinlänglich bewässerte Thal gehört zu den freundlichsten des Gebirges. Im hohen Grade zwar steinig, ist der Thonschieferboden wie überall sehr fruchtbar, und wenn auch die bedeutende Höhe von über 6000 Fuß nicht mehr erlaubt Weizen und Korn anzubauen, so fand ich doch allenthalben Gerstenfelder im üppigen Wuchse. An Alpenpflanzen ist die Gegend reich, und C. A. Meyer, welchem es vergönnt war sich längere Zeit hier aufzuhalten, hat eine große Menge seltener und zum Theil neuer Arten hier aufgefunden. Nicht so glücklich war ich auf meiner freilich hier flüchtigen Reise, und so große Mühe ich mir auch

gab einige der neuen Pflanzen aufzufinden, so glückte es mir doch nur mit Polygonum alpestre C. A. Mey. Außerdem waren die wichtigsten, welche mir im Districte Chewi, also von Darjel bis Kobi, entgegentraten: Blitum virgatum L., Eurotia ceratoides C. A. Mey., Thymus nummularius MB., Leontodon caucasicus Stev., Centaurea glastifolia L., Pyrethrum carneum MB., P. caucasicum W., Anthemis caucasica Ad., Inula grandiflora W., Cineraria parviflora MB., Veronica petraea Stev., Polygala major Jacq., Rubus saxatilis L., Alchemilla sericea W., Potentilla sericea L., Lavatera thuringiaca L., Gypsophila tenuifolia MB. u. s. w. An Sträuchern sah ich Salix hippophaëfolia Thuill., S. prunifolia Sm., Sambucus ebulus L., Viburnum Lantana L., Vaccinium myrtillus L. und Rhododendrum caucasicum Pall.

Die Zahl der Dörfer, welche in dem Thale von Kasbek bis Kobi sich befinden, ist nicht unbedeutend, und außer den beiden genannten liegen noch besonders auf dem linken Ufer: Ranschethi, Arscha, Atschchotú, Artschalet, Kutschkanú, Gorbani, Sion, Gorsichi, Pchelschi, Kurtis, Kanopi, Ober- und Unter-Uchat, Tolgost und Almawan.

Fünf Viertelstunden oberhalb Kasbek passirte ich einen nicht unbedeutenden Bach, Dschuta genannt, und befand mich damit an dem Ausgange eines in frühern Zeiten durch seine Räubereien berüchtigten Thales, was früher den Namen Kobfas, d. i. Kobthal, führte, und jetzt nach der Hauptburg des Gudoschaur genannt wird. Merkwürdigerweise erwähnt Dubois in seiner sonst genauen Reisebeschreibung weder das Thal noch den Bach, trotzdem er ihn passiren mußte. In diesem Thale liegen die Ortschaften Samirowan, Dschankoit, Sno, Achalzich, in deren Nähe die zerstörte Burg Gudoschaur sich befindet, Maguda, Artchmo, Kurkutsch und Dschuta. Unweit der Einmündung der Dschuta in den Terek nimmt der letztere den in dem Thale des Terek fließenden Atschchot, mit dessen Namen Klaproth die Dschuta benennt, auf. Bei Sion ergießt sich in den Terek ein dritter Bach, der ebenfalls den Namen Sion führt.

Es war sehr spät geworden, als ich endlich in Kobi ankam und daselbst zu meiner großen Freude ein erträgliches Wirthshaus

und in ihm eine deutsche Familie fand. Wie innig vergnügt war ich, wiederum deutsch sprechen zu können.

Die Nacht war schauerlich, es erhob sich ein fürchterlicher Sturm und laut heulend tobte es um mich her. Doch mir war es wohl in meinem erwärmten Stübchen. Am Morgen, als ich zum Fenster hinausblickte, war alles weiß, und so fügte ich mich von selbst in die Nothwendigkeit weiter zu reisen, ohne das romantische Thal des Terek näher besichtigt zu haben. Ich war schon entschlossen gewesen, hier noch einen oder zwei Tage zu bleiben und dann mit den beiden Deutschen, die auf der Reise hierher waren, weiter zu gehen. Die Quellen des Terek waren zu wichtig, um sie nicht aufzusuchen, und dann interessirten mich auch die Schwefel- und Sauerwasser, die in dem Thale des Terek von Kobi bis Sion in nicht geringer Menge vorkommen.

Trotz des tiefen Schnees besichtigte ich doch die Umgebungen Kobi's. Das Dorf dieses Namens selbst liegt auf oder vielmehr an einer nicht unbedeutenden Anhöhe von der Station entfernt und gibt mit seinen eigenthümlichen steinernen Häuschen einen seltenen Anblick. Aber nicht allein Kobi, sondern alle übrigen Dörfer des weiten Thales liegen auf Anhöhen. Der Berg, an dem Kobi liegt, ist für den Geologen äußerst merkwürdig, indem er zum großen Theil aus horizontalliegenden Basaltsäulen, über denen sich eine röthliche Porphyrdecke befindet, besteht.

Der Terek besitzt von hier an bis Jekaterinograd einen rein nördlichen Lauf, verfolgt man ihn aber bis zu seinen Quellen, so muß man von Kobi an die südliche Richtung in eine rein westliche verwandeln. Er entspringt vorzüglich von den hinter dem Kasbek befindlichen Höhen des mittelossischen Gebirgszuges, besonders von dem Züta, Dschumara, Steß und Siweraut, und nur wenige Quellen haben auf der südossischen Kette ihren Ursprung. Die ossischen Tursen oder Tirsen bewohnen das enge felsige Thal in fünfzehn Dörfern: Siweraut, Steß, Tep, Dschumara, Zozelta, Burmasik, Karatkau, Suatis, Ober- und Unter-Deß, Abano, Sagakur, Ketris, Ober- und Unter-Okrowan. Die Dörfer Mna, Suardin und Nokkau, welche gegen den Ausgang des Tursen-Thales liegen, gehören noch zum Districte Chewi.

Von Süden, und zwar von den Höhen des Kreuzberges herkommend, nimmt der Terek den unbedeutenden Weißfluß (Urs-

Don ossisch, Tetri-Skali grusisch, Schthasawali bei Wachuscht) auf, weiter unten hingegen den Uchat-Fluß (Uchat-Don). So bedeutend als Dubois will, sind die genannten Bäche keineswegs, und ihr Wasser verschwindet in den Fluthen des Terek.

Um ein Bild von dem schnellen Laufe des Terek von Kobi bis Wladikaukas, also für eine Entfernung von $8\frac{1}{2}$ geographischen Meilen, zu geben, braucht man nur Meyers Höhenmessungen zu vergleichen. Bei Wladikaukas befindet er sich auf einer Höhe von 1941, bei Kobi hingegen auf einer von 5985 Fuß, er fällt demnach von dem letztern bis zum erstern Punkte um nicht weniger als um 4044 Fuß, während er auf dem $14\frac{1}{2}$ Meilen langen Wege von Wladikaukas bis Jekaterinograd nur 400 Fuß Fall hat. Im Durchschnitt besitzt demnach der Terek auf der Meile Wegs 476 Fuß Fall. Am bedeutendsten ist der Fall zwischen Darjel und Kasbek, also auf einer Entfernung von $1\frac{1}{2}$ Meile, da er hier nicht weniger als 1482 Fuß, also etwas mehr als auf dem weiten Wege von Wladikaukas nach Jekaterinograd, beträgt. Auf die Meile kommt hier 942 Fuß. Zur Uebersicht gebe ich hier das Schema für die verschiedenen Entfernungen, Höhen und für den Fall.

	Höhe.	Entfernung.	Fall.
Terek bei Kobi . .	5985 Fuß		
„ „ Kasbek . .	5254 —	$2\frac{5}{14}$ Meile	731 Fuß
„ „ Darjel . .	3772 —	$1\frac{7}{14}$ —	1482 —
„ „ Lars . . .	3094 —	$\frac{12}{14}$ —	678 —
„ „ Stedant .	2268 —	$2\frac{9}{14}$ —	826 —
„ „ Wladikaukas	1941 —	1 —	327 —
		$8\frac{1}{2}$ Meile	4044 Fuß

Das Wetter war seit dem Morgen ruhiger geworden, aber der Himmel noch dicht bedeckt und Schneeflocken fielen in großer Menge herab. Mein freundlicher Wirth warnte uns vergebens vor der Weiterreise, ich selbst, dem die Unthätigkeit auf dieser kalten Höhe unleidlich wurde, bestimmte mich dafür. Es zog mich mächtig nach den lachenden Gefilden Grusiens und nach dem azurblauen Himmel einer südlicheren Gegend.

Der Weg führte das Thal des weißen Flusses aufwärts; aber welcher Weg? Der Schnee hatte alles dicht bedeckt, und ohne die gute Führung unseres Postillons wären wir wohl ver-

loren gewesen. Anstatt den Wagen auf einen Schlitten zu setzen, hatte mein Reisegefährte die geringen Kosten gescheut und war mit Rädern weggefahren. Schon ¼ Stunde über Kobi mußten wir aussteigen und den tiefen lockern Schnee, in dem keine Spur einer Bahn aufzufinden war, durchwaten. Noch wäre es Zeit gewesen umzukehren, aber trotz der Warnungen des Postillons bestanden wir auf der Weiterreise, in der Hoffnung die Höhe des Kreuzberges bald zu erlangen. Das Thal, in dem wir uns befanden, heißt das Teufelsthal, und wirklich konnte es keinen passenderen Namen erhalten. Der Weg wurde allmählich steiler, und wir selbst mußten an den schwierigsten Stellen Hand anlegen, um weiter zu kommen. Es war eine eisige Kälte, und mein Thermometer, was in Kobi ein Grad unter Null stand, sank allmählich bis zu 3½ Grad herab. Zum Glück erhielten uns die Anstrengungen warm. Der Wagen stürzte mehrmals um und verlangte unsere vereinigten Kräfte, um ihn wieder aufzustellen. Oft fielen wir, wenn wir etwas seitwärts vom Weg gekommen waren, in eine der vielen Schluchten oder gar in den daneben unter der Schneedecke fließenden Bach. In kurzem waren wir ziemlich durchnäßt. Ein Schluck Branntwein, den mein Gefährte stets bei sich führte, stärkte von neuem unsere Kräfte, die mit der Zeit zu ermatten begannen. Je höher wir kamen, um so schlechter wurde das Wetter; es erhob sich ein Wind, der allmählich zum Sturm sich umwandelte und den Schnee durch die Lüfte trieb. Es wurde gegen Mittag so finster, wie es nie bei uns im Winter bei großem Schneegestöber ist, und nur mit vieler Mühe suchte unser Postillon den Weg, indem er immer vorauseilte und allenthalben sondirte. Endlich erreichten wir die höchste Stelle der Heerstraße, eine Höhe von 7435 nach Meyer oder nach andern von 7977 Fuß über dem Spiegel des Meeres, und ganz abgemattet gönnten wir uns eine kurze Zeit Ruhe. Wie dankte ich meinem Landsmann in Kobi, daß er mir fast gegen meinen Willen Proviant mitgegeben hatte.

Leichter ging zwar der Weg abwärts, aber auch um desto gefährlicher. Zum Glück sahen wir, wenn auch nur wenige Schritte, vor uns hin, und konnten die fürchterlichen Abgründe, welche im December des nächsten Jahres in ihrer Fürchterlichkeit vor mir lagen, nicht erblicken. Ein falscher Schritt, und man war auf ewig verloren. Die Straße zog sich nun um einen zweiten Berg,

welcher den Namen Gudberg führt, herum. Hier waren die gefährlichsten Stellen, und der Postillon rieth uns nicht umsonst uns so viel als möglich links zu halten.

Endlich gestaltete sich das Wetter einigermaßen besser; der Wind legte sich und mit ihm das Schneegestöber. Es wurde mir alsbald vergönnt einen Blick in das freundliche Thal der weißen Aragua, die tief unter uns floß, zu thun. Welchen Contrast da unten mit meiner Umgebung! Der Schnee war dort nur Regen gewesen. Eine Menge Dörfer mit zerstreuten Häusern erfüllten das ganze Thal, welches den Namen Gudo führt und von den gud'schen Ossen bewohnt wird. In ihm bewegten sich die Menschen in Form von Pygmäen herum. Ich sah aber auch jetzt die gefährliche Straße in ihrer ganzen Gewichtigkeit und erblickte hinter mir die Abgründe, an denen ich glücklicherweise ohne Schaden vorbeigekommen war.

Unserer Pferde halber, die gegen 7 bis 8 Stunden keine Nahrung erhalten hatten, wurde an einer sichern Stelle angehalten. Ich holte mein letztes Stückchen Brod hervor und gab es den hungrigen und geplagten Thieren. Unser Postillon suchte unter dem Schnee Gras und Kräuter, um sie ebenfalls den Pferden zu geben. Daphne glomerata Lam. und Azalea pontica L. waren die einzigen Pflanzen, welche ich unterscheiden konnte.

Endlich brachen wir wieder auf, um noch bis zu der Station Kaischaur zu gelangen, und nach neuen Mühseligkeiten und Anstrengungen erreichten wir sie gegen 9 Uhr des Abends. Kein Mensch auf der ganzen Tour von Kobi bis Kaischaur war uns begegnet, und über 13 Stunden hatten wir gebraucht, um die $2^1/_3$ Meilen (16 Werst) Wegs zurückzulegen. Aber noch waren unsere Leiden nicht aus. Die Poststation bestand aus einem Loch, in dem der Schmutz so angehäuft zu seyn schien, daß es uns unmöglich war darin ein Unterkommen zu suchen. Wir machten uns daher nochmals auf, um zu dem nahen Dorfe gleichen Namens zu kommen. Aber auch hier hatten wir uns geirrt. Der Chelosani (Schulze) wies uns ein Quartier an, was nur aus einem leeren Raume, der von vier feuchten Mauern umgeben war, bestand. Der nackte Boden sollte uns beherbergen. Es war innerhalb fast kälter als im Freien. Nichtsdestoweniger holte ich meinen Reisekoffer her und zog trockne Kleider an.

Hunger und Durst hatten sich schon lange eingestellt und unser Vorrath war aufgezehrt. Auf die Frage nach einem Duchantschik *) wurden wir an ein armseliges Haus geführt. Nach langem starkem Pochen frag endlich eine Stimme was wir wollten, und auf die Antwort Wasser zum Thee und Brod wurde alles wieder still. Erneutes Klopfen half nichts, und gewiß hätten wir leer abziehen müssen, wenn mein Gefährte nicht gedroht die Thüre einzustoßen. Erst als wir versprachen für den Samowar (Selbstkocher, d. i. die Maschine, in der das Wasser zum Thee gekocht wird) einen Rubel Silber zu bezahlen, wurde die Thüre brummend geöffnet. Das Feuer brannte noch inmitten des Zimmers und fröhlichen Gemüthes setzten wir uns darum, um die erstarrten Glieder zu erwärmen. Wie wohl that uns der Thee, und nach dem ersten Glase durchrieselte eine angenehme Wärme den ganzen Körper. Eitles Brod war unsere einzige Zugabe, und doch mundete es, wie selten etwas geschmeckt.

In unsere Wohnung zurückgekehrt, beschloß ich die Nacht lieber in dem Wagen als auf der feuchten Erde zuzubringen, und so verließ ich meinen alsbald schnarchenden Gefährten, um im Freien den Rest der Nacht zu verschlafen. Doch umsonst; der Schlaf floh meine Augen, denn die Glieder begannen allmählich zu erstarren. Ich sprang herab und versuchte durch Gehen mich etwas zu erwärmen. Die Kälte hatte auch meinen Gefährten von dem harten Lager aufgescheucht und fluchend kam er zu mir. Der Mond schien hell über uns, und so beschlossen wir weiter zu fahren. Im Posthause wurde Allarm geschlagen, und alsbald verließen wir den traurigen Ort, um dem südlichen Thale der Aragua zuzufahren.

Leider war es mir nicht vergönnt diesen interessanten Theil des Kaukasus näher in Augenschein zu nehmen, und als ich im December 1837 zum zweitenmal hierher kam, war das Wetter zwar in hohem Grade freundlich, allein eine tiefe Schneedecke verhüllte mir die Oberfläche der Berge. In geologischer Hinsicht verdienen die Gudberge eben so sehr eine Berücksichtigung, als der Kasbek und seine Umgebungen. Sie gehören zwar zur südlichen

*) Mit dem Namen Duchan bezeichnen die Gruſier eine Art Schenke und Laden zu gleicher Zeit. Man erhält daselbst alle Bedürfnisse des Lebens, besonders Nahrungsmittel. Der Besitzer davon heißt Duchantschik.

Kette des offischen Gebirgszuges und beendigen diese im Osten, allein mehr als es bei der nördlichen Kette der Fall ist, haben sie vulcanischen Eruptionen als Werkstätte gedient. Dubois nimmt eine von Norden nach Süden gehende vulcanische Linie an, und hat in einem Durchschnitt die Reihe vulcanischer und plutonischer Berge vom Jl bei Wladikaukas bis zum Ararat in Armenien gegeben, allein eine Linie, welche die Richtung bezeichnen soll, kann wohl von Norden nach Süden nicht angenommen werden. Der ganze kaukasische Isthmus ist, wie schon gesagt, vulcanischen Ursprungs, aber die ersten Hebungen geschahen ohne Zweifel von Westen nach Osten. Eine vulcanische Linie als solche läßt sich nur in dieser Richtung annehmen und fällt mit dem Lauf des Hauptgebirges selbst zusammen. Die ganzen Gudberge bestehen aus demselben schwärzlichen Thonschiefer, wie ich ihn in der nordossischen Gebirgskette bezeichnet habe, aber wurden durch plutonische Berge, hier aus einem schön rothen Porphyr bestehend, durchbrochen. Die letztern dienten wahrscheinlich eine sehr lange Zeit zum Herd eines vulcanischen Feuers. Die Gipfel waren Krater, aus denen die geschmolzenen Steine und die Lava herausgeworfen wurden. Wegen des rothen Porphyrs führen sie auch den Namen der rothen Berge. Nach Westen setzen sich die Gudberge fort und laufen in die Hochebene Kelk aus. Diese Hochebene, von der ich noch später sprechen werde, besitzt eine Meile Länge und ½ Meile Breite und war wohl am längsten thätiger Vulcan. Seine Höhe soll aus demselben Porphyr bestehen und dicht mit Basaltsäulen bedeckt seyn. Ein kleiner See füllt jetzt die Oeffnung des Kraters. Wichtig ist diese Hochebene, da von ihr vier wichtige Flüsse entspringen: die Aragua, der Ksan, die große und kleine Ljächwa.

Die Gudberge haben den ihre Abhänge und Thäler bewohnenden Volksstämmen den Namen gegeben, südwestlich wohnen die Guden, nordöstlich die Gudoschauren und südöstlich die Gudomakaren. Sie selbst und das Thal der Aragua rein südlich nehmen die Mtiulethen, d. i. Bergbewohner, ein, während rein nördlich von ihnen in dem breiten Thale des Terek die Chewen, d. i. die Thalbewohner, befindlich sind.

So groß auch das Bedürfniß in uns war, vor unserer Abreise ein Glas warmen Thees zu trinken, so mußten wir doch

durchfroren und mit hohlem Magen weiter fahren. Von Kaischaur, was noch auf einer Höhe von 5359 Fuß liegt, führt der Weg einen steilen Pfad hinab in das Thal der weißen Aragua. Obgleich noch eng hat dieses Thal doch schon ein mehr südliches Ansehen. Die Höhen ringsherum sind mit Laubholz bewachsen, ihre Spitzen waren aber dicht mit Schnee bedeckt. So frühzeitigen Schnee hat man da unten nur selten gesehen. Die Aragua kommt aus dem District Gudo, in dessen äußerstem Westen sie von der Hochebene Keli, besonders aber von dem Kadlasa, entspringt, und wälzt sich bis zu der Heerstraße wie der Terek wild schäumend und brausend über Felsen und Steine. Bei den Ossen heißt sie Kadde, weßhalb auch Güldenstädt von einem ossischen District Kada unterhalb dem von Gudo spricht.

Klaproth und Dubois nennen nach den grusischen Beschreibungen die Eisberge westlich vom Gudberg Chochi; dort wird aber auch die ganze Kette vom Kasbek bis zum Gudberg und selbst auch ein Theil des mittelossischen Gebirges so benannt. Allein Choch bedeutet im Ossischen einen hohen und bedeutenden Berg, besonders Eisberg, und die Grusier bedienten sich mit den Ossen eben des Wortes, um die ganze Reihe hoher Berge im Innern Ossiens zu bezeichnen. Dieses ist auch die Ursache, warum nach der von Klaproth übersetzten grusischen Topographie alle einigermaßen wichtigen Flüsse von den Bergen Chochi entspringen können.

Am Fuße des kaischaur'schen Berges liegt das Dorf Quischeth und ist der Sitz des Kreishauptmanns für eine Anzahl ossischer und grusisch-ossischer Stämme. Ein daselbst befindlicher Duchan war für uns unwiderstehlich, und reichlich holten wir das Versäumte mit Essen und Trinken nach. Der Aufenthalt im Gebirge mußte nun nachgeholt werden, und so wurde beschlossen bis zu dem fast 14 Meilen entfernten Tiflis in einer Tour zu fahren.

Das Thal, in dem wir uns befanden, führt den Namen Mtiulethi und zeichnet sich durch seine allenthalben bewachsenen Berge und durch die vielen Ruinen, die auf den steilen Höhen der das Thal einschließenden Berge zerstreut liegen, aus. Es erinnerte mich an Graubündten, und wie dort der Rhein, so fließt hier die Aragua. Die Fläche des Thales selbst ist eben, mit viel Gesträuch bewachsen und nur wenig bewohnt. Die Mtiulethen (d. h. Berghewohner) leben zerstreut und ihre Häuser hängen nur

wenig mit einander zusammen. Aus dieser Ursache wird es schwierig, ja selbst zum Theil unmöglich, die Zahl und die Namen der hierher gehörigen Dörfer anzugeben. Klaproth nennt auf der Ostseite 19, auf der Westseite hingegen 8 Dörfer, mir wurden hingegen von einem Mtiulethen auf der erstern 50, auf der letztern hingegen 25 Namen genannt, und außerdem stimmte der größte Theil derselben weder mit denen Klaproths, noch mit denen Güldenstädts überein. Im Thale selbst wird man nur wenige gewahr, da die Mtiulethen von jeher liebten sich den Augen der Menschen zu entziehen. Sie sind zwar schon lange Grusien unterworfen und sprechen auch einen grusischen Dialekt, gehörten aber nie zu den treuen Unterthanen und machten in Verbindung mit den Gudoschauren und den gleich zu nennenden Gudomakaren, selbst auch mit den Lesgiern Einfälle in dem eigentlichen Grusien. Die Reisenden hatten noch im vorigen Jahrhundert von ihnen viel zu leiden.

Außer dem Thale der ächten Aragua gehört noch das Thal der Zikara zu Mtiulethi. Das Thal der Aragua oberhalb Quischeth bildet den ossischen Gau Gudo. Die Zchra-Berge scheiden Mtiulethi im Westen von dem Kreise des Kfan und im Süden sind es die Chandasberge, welche es von dem Gau Tschartali trennen. Dieser alte Gau wird aber jetzt nicht mehr von Mtiulethi geschieden. Oberhalb des Tschartalflusses liegt das gleich zu erwähnende Mtiulethis-Kari.

Da eben der Weg gut war, kamen wir schon zeitig in der von Quischeth 13, von Kaischaur aber 19 Werst entfernten Poststation Pasananur an und gönnten uns nur eine kurze Ruhe, um den andern Morgen früh in Tiflis einzutreffen. Bei Pasananur fließt die schwarze Aragua, und zu einem stärkern Fluß geworden fließt der Hauptfluß rasch von Bergen beengt bis Ananur. An der schwarzen Aragua wohnen die Gudomakaren (d. h. jenseits der Gudberge wohnende), ebenfalls ein grusischer Volksstamm, der aber im Verlaufe der Jahrhunderte in seinen rauhen Bergen verwildert ist und an Hang zu Räubereien keinem der übrigen Bergvölker etwas nachgibt. Wie die Mtiulethen haben die Gudomakaren ihre Häuser an Abhänge gebaut und wohnen zerstreut auf beiden Seiten ihres Engthales. Die Zahl ihrer Dörfer soll 35 betragen. Nach Osten wird ihr Thal durch einen Gebirgsarm, der nach der Vereinigung des süd- mit dem mittelossischen Gebirgszuge von dem Salago sich

rein südlich zwischen der ächten und pschawischen oder weißen Aragua hinzieht, von dem Thale der Chefffuren und Pschawen geschieden.

Die rasche Fahrt erlaubte mir kaum bis Tiflis meine Umgebungen in geologischer und botanischer Hinsicht zu untersuchen, und so übergebe ich hier nur eine flüchtige Beschreibung. Von Pasanaur bis Ananur beträgt der Weg drei Meilen und geht, wie schon gesagt, dem rechten Ufer der Aragua entlang. Auf dem ganzen Wege erinnere ich mich nirgends ein Dorf, sondern nur hier und da einzelne Häuser gesehen zu haben, aber allenthalben erblickte ich auf den Höhen Ruinen und jene viereckigen Thürme, die dem Kaukasus eigenthümlich zu seyn scheinen.

Auf der Hälfte Wegs bis Ananur wird plötzlich das Thal der Aragua sehr enge und auf beiden Seiten schließen es hohe Felsen ein. Auf der rechten Seite des Flusses fällt der Bach Tschartal und auf der linken der Baschlob hinein. Hier ist die eigentliche Gränze des Königreichs Grusien, und um den Eingang (Mtiulethis-Kari, d. i. Thor von Mtiulethi genannt) zu bewachen, wurden schon in den ältesten Zeiten auf beiden Seiten Burgen erbaut. Noch sind die Thürme davon sichtbar. Gewiß spielte dieser Engpaß gleich dem darjel'schen eine wichtige Rolle, und nicht unwahrscheinlich ist es, daß auch ihm nicht selten der Name Dariel beigelegt wurde. Wenn Klaproth die grusische Chronik Wachtangs V. richtig übersetzt hat, so unterliegt es keinem Zweifel, daß die Pforte, welche der alte grusische König Mirwan gegen die Einfälle der Inguschen (Durdschen) und Tschartalen unter dem Namen Darubal erbaute, nicht Darjel, sondern der hier bezeichnete Engpaß ist. *)

Wenn auch die während der Beschreibung der Heerstraße genannten Volksstämme sämmtlich als grusische Unterthanen zu betrachten sind, so erkannten sie doch nur eine geringe Oberherrschaft der Könige an und gaben gewöhnlich gar keinen Tribut, folgten dem König nur auf seinen Kriegszügen. Unter sich regierten sie sich nach eigenen Gesetzen, hatten ihre Aeltesten, die sie selbst

*) Klaproths Reise, Band II, Seite 103. Die französische Uebersetzung der schon citirten grusischen Topographie findet man im Nouveau Journal asiatique, Tom. II, pag. 203—241 und 349—375, Tom. V. pag. 20—59.

wählten und bekämpften einander gegenseitig, ohne sich um ihren Oberherrn zu bekümmern.

Der Thonschiefer setzt sich durch das ganze Thal der Aragua fort und wird nur hie und da von Kalkschichten unterbrochen. Durch unterirdische Revolutionen hat er seine ursprüngliche Lage verloren und er scheint, wie Dubois auf seiner oben bezeichneten geologischen Karte sehr gut angegeben hat, verworfen. Bisweilen stehen die einzelnen Schichten vollkommen senkrecht (wie Dubois beobachtet hat), gewöhnlich haben sie aber nach Süden eine Neigung von 35 bis 45 Grad.

Zu Mittag waren wir in Auanur in dem eigentlichen Grusien, ich täuschte mich aber, da ich eine Stadt, wenn auch nicht wie in Deutschland, doch wenigstens wie in Rußland erwartete. An der Poststation angekommen, sah ich eben keine Häuser, sondern nur auf dem nahen Berge eine noch ziemlich erhaltene Burg von einer Ringmauer eingeschlossen. Nach oben sehend nahm ich dorthin meine Richtung, als plötzlich vor mir Rauch aufstieg. Ich blickte herab, und durch eine Oeffnung bemerkte ich inmitten eines unterirdischen Zimmers eine Familie nur kärglich mit Lumpen bedeckt um ein Feuer sitzend. Lange begriff ich nicht, wo ich war? und erst nach einer geraumen Zeit wurde es mir klar, daß ich mich auf Auanur und zwar auf den Dächern befand. Hätte ich noch einen Schritt gethan, so wäre ich zu meinem großen Schrecken und wahrscheinlich auch zu dem der Familie in das Innere einer sogenannten Semljanke (Erdhauses, wie die Russen mit Recht diese Art Häuser nennen) gestürzt. Wie die Osseten bauen nämlich die Grusier ihre Häuser an Berge an und graben sogar zum Theil in diese hinein, um sie im Winter wärmer zu haben. Das ist die Ursache, daß man sie so wenig bemerkt und sich leicht, ohne daß man es weiß, auf den Dächern befinden kann. Die ganze Stadt besteht aus solchen elenden Erdhütten.

Früher herrschte in Auanur der Gouverneur der beiden Aragua und gehörte zu den mächtigsten Vasallen in Grusien. Ueber mehrere angränzende Stämme übte er eine Art Oberherrschaft aus. Sein Sitz war in der Burg. Frömmigkeit bewog einen derselben, Georg, im Jahr 1704 eine große und schöne Kirche, die er mit Mauern umgab und durch eine feste Burg beschützen konnte, zu den beiden schon vorhandenen zu erbauen. Ein unglücklicher Zwist

mit dem Gouverneur des Kſan rief leider zu Anfang des vorigen Jahrhunderts die Lesgier in das Land, und dieſe rohen Barbaren eroberten die Veſte von Ananur. Alles was einigermaßen fortzuſchleppen möglich war, wurde geraubt, und nur die nackten Wände blieben zurück.

In den älteſten Zeiten diente wohl auch die Burg, um die räuberiſchen Völker des Nordens, beſonders die Inguſchen, und die im Süden von dieſen verwilderten gruſiſchen Stämme abzuhalten. Aus dieſer Urſache wurde ſie wohl von den tatariſchen Völkerſchaften Karakalkan-Kalah, d. h. Veſte der Schwarzſchilder, genannt. Man nennt jetzt noch die öſtlich von der großen Heerſtraße wohnenden Stämme, beſonders die Inguſchen, Schwarzſchilder.

Bei Ananur verläßt man das Thal der Aragua, da dieſer Fluß auf eine Entfernung von drei Meilen von den anſtoßenden Bergen ſo eingeengt iſt, daß das Thal kaum erlaubt neben dem Fluſſe noch einen ſchmalen Weg zu führen. Trotz dem wird aber doch wohl die Straße dahin geführt werden müſſen, um die hohen Berge, welche zwiſchen Ananur und Duſcheth liegen, zu vermeiden. Wir brauchten nach dem nur etwas über $1^1/_2$ Meile entfernten Duſcheth faſt eben ſo viel Zeit als von Paſananur nach Ananur nöthig geweſen war. Sehr oft mußten wir ausſteigen, und ſo wurde es mir doch möglich, die nächſten Umgebungen etwas näher in Augenſchein zu nehmen.

Alle Höhen ſind hier wie auch in dem Thale der Aragua bewachſen, und wenn auch die Sträucher und Bäume nie eine bedeutende Höhe erreichen, ſo ſtehen ſie doch dicht genug, um Wälder zu bilden. Die Holzarten ſind von den unſrigen wenig verſchieden, und unſere Roth- und Weißbuche neben der Eſche und Zitterpappel waren die vorzüglichſten Bäume. Einen fremden Anſtrich gibt ihnen aber die orientaliſche Buche. Einzeln ſah ich in ihnen Sambucus nigra L., Viburnum opulus L., Staphylea pinnata L. und Eyonymus latifolius Scop., allenthalben aber unſere Haſelnußſtaude. An trocknen Stellen wuchs unſerm Schwarzdorn und Hundsroſen gleich der ſchöne Chriſtdorn Paliurus aculeatus Lam.; von ihm geht die Sage, daß aus ihm die Dornenkrone für Chriſtus verfertigt worden ſey. An Bächen und ſonſt an feuchten Stellen kam einzeln der ſchöne Sanddorn Hippophaë

rhamnoides L., in großer Menge aber Populus alba L. (die Silberpappel) vor.

Das Gestein war Kalk und nur selten bemerkte ich noch den oben genannten Thonschiefer.

Gegen Abend kamen wir in Duscheth an und fanden ein gutes wiederum von einem Deutschen gehaltenes Gasthaus. Duscheth ist eine ansehnliche Stadt, die halb grusisch, halb russisch erscheint und zum Sitz des Kreishauptmanns (Natschalnik) des Duschethschen Kreises erhoben ist. Sie liegt mitten im Gaue Basalethi (Seristo bei Klaproth), der von der Mündung des Tschartal bis zum Gebiet des Fürsten Muchran, also bis zu den Tinibergen, sich erstreckt.

Zum erstenmal trank ich hier grusischen Wein und zwar mit Naphtha versetzt. Es war mir aber unmöglich mehr als ein Glas zu mir zu nehmen, so sehr war mir der Naphthageschmack zuwider. Ich habe damals nicht geglaubt, daß es möglich wäre sich an diesen penetranten Geschmack so zu gewöhnen, daß man die Naphtha gar nicht mehr schmeckt. Später werde ich weitläufiger über die Ursachen dieser Versetzung und über den Weinbau und die Weinbehandlung sprechen.

Vor Dunkelheit fuhren wir noch ab, um gegen Mitternacht die letzte Poststation vor Tiflis, Karthiskari, zu erreichen. Sie liegt $3\frac{1}{2}$ Meilen entfernt. Ohne bergig zu seyn, ist doch die ganze Strecke für Fuhrwerk nur schwierig zu passiren. Das ganze Terrain besteht aus dem tertiären Gebilde der Molasse und aus einem der Nagelflue der Schweiz ähnlichen Kieselsteinconglomerate. Unweit der Dörfer Saljantkari und Laxanantkari kamen wir wiederum in das Thal der Aragua und blieben auf dem westlichen Ufer desselben.

Wie froh war ich, als die vier Postpferde uns nun endlich dem noch vier Meilen entfernten Ziele zuführen sollten. Die Freude, dasselbe nun bald erreicht zu haben, ließ mich nicht schlafen. Aber nur langsam ging es vorwärts immer längs der Aragua, bis sich diese bei Mscheth in den Kur ergießt und diesem Fluß den Namen Kura, d. h. Kur und Ra, wie die Aragua auch genannt wird, ertheilt. Von den schönen Ruinen Mscheths konnte ich nur wenig unterscheiden, und so will auch ich die Beschreibung derselben auf eine spätere Zeit verschieben. Eine Brücke hatte uns über den Fluß

geführt, und auf dem rechten (d. i. südlichen) Ufer der Kura ging der Weg zuerst über den classischen Boden der alten Stadt Armasi, auf dem einst auch des Pompejus Kriegsvölker standen, in die von geringen Höhen unterbrochene Ebene Didori.

Der Tag begann allmählich zu grauen, und alsbald tauchte Tiflis aus der nebligen Ferne und aus dem Dunkel der Nacht hervor. Rasch wurden die Pferde angetrieben und über Stock und Stein rollte der Wagen. Doch das Ende unserer Mühen war noch nicht erreicht, denn es brach alsbald ein Rad. Der Denschik *) meines Gefährten wurde in ein nahes Dorf geschickt, um eine Arbe **) zu miethen. Nach Verlauf von einigen Stunden kam diese mit vier Büffeln bespannt, und so gingen wir, nachdem unser Gepäck glücklich auf die Arbe gebracht war, neben diesen häßlichen Thieren langsam einher. Wenn schon unser Rindvieh durch Langsamkeit und Dummheit sich auszeichnet, so verdient der Büffel diese Attribute im höhern Grade. Die Schnauze vorgestreckt, ruhig einen Fuß nach dem andern setzend ging unser Viergespann gleich einer Schnecke vorwärts. Gern wäre ich vorausgegangen, jedoch wohin? Meine ganze Geduld mußte ich im Angesicht des endlichen Zieles zusammennehmen. Endlich kamen wir in Tiflis an und mochten wohl in unserer schmutzigen Kleidung nicht einen günstigen Eindruck machen. Ich verdachte es dem Herrn Salzmann, einem Schwaben, der eine Art Wirthshaus besitzt, nicht, als er anstand, mich in seinem Hause aufzunehmen.

Achtzehntes Capitel.

Reise durch Karthli und Ossien.

Nicht leicht konnte ich wohl eine freundlichere Aufnahme finden, als in dem Hause des Herrn Salzmann, eines Schwaben, der im Jahre 1819 mit vielen seiner Landsleute nach den gesegneten Gefilden Grusiens wanderte und daselbst zu einer nicht un-

*) So heißen die Soldaten oder ausgediente Unterofficiere, welche höher Gestellten zu Bedienten gegeben werden.

**) Ein armseliger zweirädriger Wagen.

bedeutenden Wohlhabenheit gelangt ist. Es herrschte eine Gemüthlichkeit in seiner Familie, wie wir sie eben nur in Deutschland zu finden gewohnt sind. Außerdem war mir Herr Salzmann auch nützlich, da er mit den dortigen Verhältnissen genau bekannt war und mich mit Rath und That unterstützte.

Mein erstes Geschäft war, die Papiere dem Oberbefehlshaber der kaukasischen Länder, Baron von Rosen, zu übergeben und dann weitern Verfügungen entgegen zu sehen. In allen meinen Wünschen kam dieser mir freundlich entgegen und sagte für die Zeit meines Aufenthaltes in den kaukasischen Ländern die nöthige Unterstützung mir zu. Staatsrath S. wurde beauftragt, alles Nöthige mit mir zu besprechen; aber leider war der Mann, dem ich anvertraut wurde, am wenigsten befähigt, mir in meinen wissenschaftlichen Untersuchungen an die Hand zu gehen und liebte die Bequemlichkeit, außerhalb welcher er gegen alles gleichgültig war. Und doch war er der Mann, der in Gruſien die Wissenschaft repräsentiren sollte; ihm war (oder ist noch) die wichtigste Stelle in jenem paradiesischen Lande anvertraut, den Bewohnern der transkaukasischen Länder mit Rath und That beizustehen; er sollte eine Musterwirthschaft gründen, von der er gar nichts verstand, und in den Gewerben und in der Landwirthschaft die technischen und ökonomischen Vortheile, welche Scharfsinn und Thätigkeit bei uns allgemein gemacht haben, einführen. Von allem dem geschah aber nichts, und deßhalb wird es auch Niemand wundern, wenn dieser Mann auch für mich nichts that. Hätten meine wissenschaftlichen Bestrebungen nicht mehr Anklang bei hochstehenden Militärpersonen gefunden, so wäre mir, wenn auch nicht alles, doch viel vereitelt worden. Zunächst war es der Oberbefehlshaber selbst, der, trotzdem er im Kriege auferzogen und seine Lebenszeit hindurch im Lager zugebracht hatte, einen regen Sinn für alles Schöne und Gute in seiner Brust bewahrte, und dann unterstützten mich nicht weniger die Generale Walchoffsky und von der Hoven, die mit der liebenswürdigsten Bereitwilligkeit mir in Allem entgegen kamen, und endlich, da S. für mich eben gar nichts besorgte, meine Angelegenheiten nach einem unnöthigen Aufenthalt von 14 Tagen ordneten. Nicht zufrieden damit führten mich beide Generale in ihren in hohem Grade gebildeten Familien ein, und verschafften mir auf die ganze Dauer meines Aufenthaltes in Tiflis einen Genuß, den

ich in dem uncultivirten Grusien nicht erwartet hätte. Auch der Familie des Oberbefehlshabers wurde ich vorgestellt und fand alsbald in ihr freundliche Aufnahme.

Endlich war die Bekanntschaft des Fürsten Konstantin Suworoff*) für mich ein um so glücklicherer Umstand, als dieser Enkel des großen italischen Helden mir an Jahren gleich war und für mich und meine Bestrebungen ein solches Interesse faßte, daß er in dem Verlaufe meiner ganzen Reise den wohlthätigsten Einfluß auf mich ausübte. Das Interesse verwandelte sich alsbald in Freundschaft, und trotz der großen Rangverschiedenheit hat wohl Niemand sich als Freund mit Rath und That mehr bewährt als der Fürst Suworoff.

Die nähere Beschreibung meines Aufenthaltes in Tiflis übergehe ich, und die der Stadt Tiflis und des höchst interessanten Lebens in derselben verschiebe ich auf die Zeit, wo ich durch einen längern Aufenthalt daselbst mehr Muße und Gelegenheit hatte, alles in seinen Eigenthümlichkeiten kennen zu lernen. Ebenso wird das Capitel, das eine kurze Charakteristik Grusiens und seiner Bewohner enthalten soll, erst später folgen, einestheils weil mir es ebenfalls weit später erst möglich wurde, das Land näher kennen zu lernen, anderntheils um nicht die Reihenfolge zu unterbrechen. Deßhalb eile ich jetzt schnell nach Ossien, dem Lande, dessen Untersuchung ich mich mit Vorliebe widmete und dessen ich schon bei meinem Uebergange über den Kaukasus mehrmals Erwähnung gethan habe.

Leider herrschte während meiner Anwesenheit in Tiflis trotz der vorgerückten Jahreszeit eine große Hitze, die durch die Nächte nur unbedeutend abgekühlt wurde, und alsbald fühlte ich die übeln Folgen einer Schwäche des ganzen Verdauungssystemes, besonders Uebelkeit, Erbrechen und Kopfweh. Die Anwendung von Cremor tartari und größerer Genuß von Rothwein beseitigten diese Störungen etwas, und erlaubten dem Uebel nicht sich zu vergrößern.

Mit den besten Papieren versehen, reiste ich am 26 Septem-

*) Fast allgemein schreibt man Suwaroff und legt beim Aussprechen des Namens den Ton auf die erste Sylbe, allein nach dem Enkel des berühmten Generals heißt der Name Suworoff und hat den Ton auf der zweiten Sylbe.

ber gegen Abend, von einem Ueberſetzer, Joſeph mit Namen, und Armenier von Geburt, und einem deutſchen Bedienten, der den Namen Fritz führte, begleitet, ab. Es wurde um ſo nothwendiger, daß ich noch denſelben Tag Tiflis verließ, als der Oberbefehlshaber eine größere Inſpectionsreiſe nach den weſtlichen Provinzen vorhatte, und ich dadurch, wenn ich nicht einen Vorſprung hatte, gegen ſeinen Willen aus Mangel an Pferden aufgehalten werden konnte. Mein Weg führte mich nach Weſten mitten durch Karthli (Kartalinien) zu der Hauptſtadt desſelben, Gori, und von da über Zrchinwall nach den ſüdoſſiſchen Gauen.

Auf einem Poſtkarren (einen beſſern Namen ſind dieſe Wagen wirklich nicht werth) fuhren wir drei auf dem bekannten Wege längs der Kura und über Mſchet der faſt 4 Meilen entfernten Station Garziskari zu und langten daſelbſt gegen Mitternacht an. Es war das zweitemal, wo ich die alte gruſiſche Reſidenz Mſchet bei Mondenſchein ſah. Leider wurden wir in Garziskari am folgenden Tage den größten Theil des Morgens aufgehalten, da der Baron Roſen ſeit 8 Tagen bereits angeſagt war und deßhalb keine Pferde weggegeben werden durften. Unentſchloſſenheit und Zaudern waren die beiden Hauptfehler des Oberbefehlshabers, welche die Ausführung ſeiner guten Abſichten vielfach hemmten, aber wohl in ſeinem hohen Alter eine Entſchuldigung finden. Von Garziskari bis Gori, das noch $8\frac{1}{2}$ Meilen entfernt iſt, läuft die Poſtſtraße im Norden des Kur, von dem ſie durch ein unbedeutendes Gebirg getrennt wird, zuerſt durch das Gebiet des Fürſten von Muchran in einer fruchtbaren Ebene (Muchraniß-Mindori). Den Eingang bildet eine Schlucht, die eigentlich den Namen Garziskari führt, und durch Felſen gebildet wird. Der Weg führt nicht nach der Stadt Muchran, ſondern unterhalb derſelben in einer elenden Hütte werden von Koſaken, die hier die Poſt zu beſorgen haben, die Pferde gewechſelt. Die Muchranſche Ebene läuft in ein großes Baſſin aus, in dem jetzt die beiden Flüſſe Kſan und Rechula *) befindlich ſind, und was wiederum mit einem zweiten Baſſin bei Gori in Verbindung ſteht. Man ſieht es noch deutlich, daß hier vor langen Zeiten ein bedeutender See war. Der ganze Boden beſteht aus einem Gerölle, das zum großen Theil mit einer fruchtbaren

*) Die Ruſſen nennen meiſt den Fluß Lachura.

Erde bedeckt ist. Von jeher waren auch diese Gegenden die Getreidekammern Grusiens, während Kachien (Kachetien) oder das Thal des Alasan Grusiens Weinkeller genannt wird. Trotz des vierzigjährigen Besitzes hat leider Rußland die Spuren der letzten Verwüstungen dieses Landes, besonders die zu Ende des vorigen Jahrhunderts durch die Perser noch nicht ganz verwischen können. Diese fruchtbaren Gegenden des Ksan und der Rechula liegen noch zum großen Theil unangebaut und wüst da.

An der Rechula unweit des Städtchens Tschala liegt das alte Kloster Samthawißi auf einer unbedeutenden Anhöhe. Leider erlaubte mir die Zeit nicht, seine große und schöne Kirche in Augenschein zu nehmen. Sie ähnelt den übrigen grusischen Kirchen und ist aus Sandstein, der sich nach dem Kur hin in großer Menge befindet, erbaut. In frühern Zeiten hatte hier der Bischof von Kartbli seinen Sitz.

Es war Abend geworden, als wir in der Hauptstadt Kartbli's ankamen und von einer Menge neugieriger Menschen umgeben wurden. Der Kreishauptmann (Natschalnik) von Gori war nicht anwesend, denn er erwartete an der Gränze seines Kreises seit mehreren Tagen den Oberbefehlshaber und war deßhalb gezwungen hier in einer Hütte mehrere Nächte zuzubringen. Nach langem Hin- und Herfragen kam endlich der Bürgermeister der Stadt, ein Grusier, und befahl einer Wittwe mit ihrer Familie ihre Wohnung zu räumen und mir selbige zu übergeben. Sie sträubte sich lange Zeit und gab ihren Unmuth durch lautes Schreien, von dem ich glücklicher Weise nichts verstand, kund. Die Kinder weinten, eine Menge herumstehender Männer und junger Bursche lachten, und ich wußte nicht, ob ich verrathen oder verkauft sey. Mein Uebersetzer machte mich alsbald mit den nähern Verhältnissen bekannt, und da ich mich unmöglich entschließen konnte in der freien Luft zu übernachten, nahm ich das Quartier der armen vertriebenen Familie in Besitz.

Diese ächt türkische Sitte, den Besitzer des eigenen Hauses aus seinen vier Wänden zu vertreiben, erfuhr ich im Verlaufe meiner Reise noch mehrmals, und so weh es mir auch immer that, so war ich doch gezwungen, von den Gewaltstreichen der Magistratspersonen Gebrauch zu machen. Sie wird freilich dadurch gemildert, daß bei dem völligen Mangel an Wirthshäusern die Ma-

gistratspersonen gezwungen sind, für das Unterkommen von Reisenden, die wie ich (meinen Papieren nach) auf allerhöchsten Befehl Sr. Majestät des Kaisers reisten, Sorge zu tragen. Unser Einquartierungsgesetz wird in solchen Fällen auch in Asien in Anwendung gebracht und man wechselt mit den Eigenthümern der Häuser bei solchen Fällen. Leider ist aber den meisten asiatischen Völkern der Geist des Widerstandes selbst gegen wohlthätige Anordnungen, wenn sie von der Regierung ausgehen, eigen, und die Einzelnen gehorchen nur der äußersten Nothwendigkeit. Unter der türkischen und persischen Herrschaft waren die größern und kleinern Gouverneurs unumschränkte Herren und die größte Strafe (am häufigsten Stockprügel, die eine wundersame Wirkung bei den Asiaten äußern) erfolgte auf Ungehorsam. Seitdem die mildere Regierung Rußlands eingeführt und freie Unterthanen nie (gesetzlich sondern nur eigenmächtig) durchgeprügelt werden können, hat sich der Geist der Widersetzlichkeit im hohen Grade vermehrt und angesehene und kräftige Familienväter verstehen es, von ihren Behörden, besonders wenn diese aus Eingebornen bestehen, Manches zu ertrotzen. Leider sind diese Behörden auch nicht immer ehrlich, und Geschenke verändern nicht selten willkürlich die Sache. So steht es auch mit der Einquartierung, von der sich die angesehenen und körperlich kräftigen Bewohner zu befreien wissen. Es kommt die Reihe häufiger an Arme, besonders an Wittwen, die keines männlichen Schutzes sich erfreuen.

Nichtsdestoweniger ist die Gastfreundschaft auch in Grusien und in den übrigen transkaukasischen Ländern zu Hause, wenn auch nicht in so hohem Grade, als bei den Völkern des Gebirgs, und ich würde gewiß auch in Gori in irgend einem Hause ein freundliches Unterkommen ohne obrigkeitlichen Befehl gefunden haben. Kaum hatte ich übrigens von der mir eingeräumten Wohnung Besitz genommen, als die vertriebene Wittwe ihren gerechten Unmuth vergaß und mich in ihrem Hause willkommen hieß. Die armseligen Teppiche, welche sie mit sich fortgenommen hatte, ließ sie wieder holen und breitete sie auf einer erhöhten Stelle für mich zum Nachtlager auf. Diese Teppiche bildeten das ganze Ameublement der Familie und vergebens frug ich nach einem Tisch und Stuhle. Die gute Wittwe begriff mich gar nicht.

Das ganze Haus bestand aus dem einzigen 14 Fuß ins Ge-

viert haltenden Zimmer, und war einfach aus übereinandergelegten Steinen zum Theil in die Erde gebaut. Eine Schicht von Lehm, durch Stangen und Flechtwerk in seiner Lage erhalten, bildete die Decke des Zimmers und zugleich das Dach des Hauses. Der Boden war die nackte Erde. Die einzige Oeffnung bildete der kaum 5 Fuß hohe Eingang, der durch eine schlechte Thür nur unvollkommen geschlossen werden konnte. Der Thüre gegenüber war eine Art Kamin angebracht.

Als ich eben mit meinen Sachen mir einen Sitz gemacht hatte, um das was ich seit gestern gesehen und erfahren, in meinem Tagebuche niederzulegen, kam der Bediente des Grafen Oppermann, der hier Chef eines Linien-Regimentes ist und citirte mich zu seinem Herrn. Als ich mit Müdigkeit mich entschuldigen ließ, kam alsbald Befehl. Unmuthig hierüber ergriff ich Feder und Papier und drückte in einem Billetchen nochmals meinen festen Willen aus, heute nicht auszugehen, versprach aber den andern Morgen in aller Frühe meine Aufwartung zu machen. Damit löste sich ein Mißverständniß. Der Bediente des Grafen, ein Kurländer, hatte meinen Namen gehört und geglaubt, daß ich der edeln Kochkunst ergeben dem Oberbefehlshaber voraus geschickt wäre. Um über die nun wahrscheinliche Ankunft des Oberbefehlshabers genauere Nachricht zu erhalten, hatte der Graf auf mein Kommen so lange bestanden, bis er durch mein Billetchen eines Andern belehrt worden war.

So sehr ich mich auch nach Vollendung meines Tagebuches nach Ruhe und Schlaf gesehnt hatte, so wurde mir doch beides vereitelt. Wenn schon die Unreinlichkeit in Rußland und noch mehr in Polen der Erzeugung jener kleiner Thierchen, der Kleiderläuse und Flöhe, förderlich ist, und Fremde in hohem Grade von ihnen belästigt werden, so ist dieses in weit höherm Grade in den transkaukasischen Ländern der Fall. Ich würde noch oft Gelegenheit haben, von dieser Landplage berichten zu können. Das ganze Zimmer wimmelte im eigentlichen Sinne des Wortes, und mit einer Wuth fiel das Ungeziefer über ihr Schlachtopfer, daß es selbst meinem Uebersetzer, der doch einigermaßen, wie er mir selbst erzählte, daran gewöhnt war, unmöglich wurde zu schlafen. Ich zündete Licht an, und hatte Mühe mich zu reinigen. Obwohl noch ganz ermüdet, dankte ich doch dem lieben Gott, als der Tag graute.

Bei dem Grafen Oppermann fand ich eine herzliche Aufnahme und sie war mir um so angenehmer, als ich eine deutsche Familie, in der die ganze Einrichtung und die Lebensweise mich an mein Vaterland erinnerte, fand. Außer der schönen und liebenswürdigen Gräfin und ihrer Gesellschafterin, einer Deutschen, belebten noch ihre beiden Brüder, die polnischen Grafen Roniker, den traulichen Familiencirkel. In der ganzen Zeit meines Aufenthaltes brachte ich die doppelte Tischzeit in der gräflichen Familie zu, und erfuhr in ihr, was Interessantes mir die Umgebung darbot.

Ich konnte die Zeit vor Tisch (bis 5 Uhr Nachmittags) nicht besser anwenden, als mich zuerst mit den nächsten Umgebungen der Stadt bekannt zu machen und erstieg zu diesem Zwecke die mitten in der Stadt liegende Burg. Welcher großartige Anblick bot sich hier meinen Augen dar! Unter meinen Füßen breitete sich die Stadt fast rings herum aus und dann begann nach Norden eine schöne und große Ebene, in der viele Flüsse sich vereinigen, bevor sie mit dem südlich fließenden Kur zusammenkommen. Die wichtigsten sind die große und kleine Liachwa, die Medschuda und die Perchuscheti. Hinter ihr entfaltete sich das mächtige südossische Gebirge, und mit ewigem Eis und Schnee bedeckt erhob der Brutsabseli (heilige Scheuer) sich bis in die Wolken. Nach Westen und Osten schließen nur unbedeutende Höhen, aus tertiären Gebilden, besonders Molasse und Sandstein bestehend, die fruchtbare Ebene. Südlich fließt der Kur und über ihm befinden sich die Sandberge des Rasmithi. Auf einem derselben steht das jetzt verfallene Kloster Goridschwari.

Betrachtet man die große Ebene, in der Gori liegt, etwas näher, so unterliegt es keinem Zweifel, daß sie einst einen See bildete, aus dem vielleicht nur der Burgberg (aus Molasse bestehend) herausragte. Das Bassin läßt sich mit leichter Mühe abgränzen, und besteht wie das der Rechula und des Ksan, mit dem es früher wohl auch zusammenhing, aus Gerölle, das zum Theil von Schlammerde bedeckt ist. Die oben genannten Flüsse zertheilen sich in eine Menge Arme, die sich bildeten, als die Wasser sich verliefen. Der See existirte auf jeden Fall noch zu Anfang unserer christlichen Zeitrechnung und es wird seiner bei Strabo *) und einigen

*) Strabonis rerum geographicarum libri XVII.; recens. Casauboni; Lib. XI. pag. 345. „εἶτα διὰ τέλματος, ὃ ποιεῖ ὁ ποταμὸς ἐκ

grusischen Chroniken Erwähnung gethan. Lebendiger ist sein Andenken in den Sagen der Grusier und Ossen, und es ist zu bedauern, daß es mir nicht möglich war die Zeit zu entziffern, wo er durch menschliche Kunst abgeleitet wurde. Die Stelle wo man zum Durchbruch den Canal gegraben hatte, zeigten mir noch alte Leute.

Es wird nicht uninteressant seyn, die Sage, welche über die Ableitung des Sees herrscht, hier zu erzählen. Wie alles Großartige seit der christlichen Zeitrechnung der heldenmüthigen Königin Thamar, vor dieser Zeit hingegen dem macedonischen Alexander zugeschrieben wird, so ist dieses auch der Fall mit der Ableitung des Sees. Die Königin Thamar liebte die Berge, besonders die von Ossien und brachte den größten Theil ihrer müßigen Zeit auf den südlichen Abhängen des südossischen Gebirges und auf dem Rasmithi zu. Die Jagd war es, mit welcher sie sich vorzüglich beschäftigte und vor allem die Jagd mit den Edelfalken. Eines Tages befand sie sich in dem Kloster Goridschwari, wo sie auch eine Burg besaß, und ließ ihren Lieblingsfalken nach einem der vielen Wasservögel ausfliegen. Der Falke erhob sich hoch in die Lüfte und stürzte wiederum einen Wasservogel fassend nieder. Aber anstatt zu seiner Herrin zurückzukehren, setzte er sich auf einen Stein, der aus dem Wasser hervorragte. Vergebens erwartete man seine Rückkehr und Thamar aufs tiefste betrübt, setzte dem eine große Belohnung aus, der ihr den Lieblingsvogel zurückbringen würde. Mehrere ihrer Ritter, die sie beständig umgaben, stürzten sich der Reihe nach in die Fluthen, um den Falken ihr zu bringen. Doch vergebens war Aller Bestreben. Sobald es einem gelang, bis an den Felsen heranzuschwimmen, erhob sich der muthwillige Vogel in die Lüfte, und neckte den kühnen Schwimmer so lange, bis dieser ganz ermattet den Rückweg einschlug und ein Opfer seines Wagnisses wurde. So sehr auch Thamar die Belohnungen erhöhte, fand sich doch zuletzt Niemand mehr, der sich dem gewissen Tode preisgeben wollte. Da wurde die Königin traurig, zog sich auf ihre Lieblingsburg auf dem Brutsabseli zurück und verschloß sich vor Jedermann. Endlich meldete sich ein fremder Ritter, und versprach der Köni-

---

τοῦ Καυκάσου καταπίπτων." Es ist möglich, daß unter diesem See oder Sumpf auch der See des Ksan und der Lachura zu verstehen ist.

gin den Falken zurückzubringen; zum Lohne verlangte er aber ihre Hand. Die Königin erwachte aus der Melancholie, in die sie sich versenkt hatte und gelobte alles zu thun, was man von ihr verlangen wollte. Da stürzte der kühne Fremdling sich keck in die Fluthen, zertheilte mit gewaltigen Armen die Wasser und erreichte alsbald den steilen Felsen. Ruhig blieb der Falke sitzen und mit leichter Mühe wurde er von seiner Hand gefangen. Vom Felsen herab stürzte sich der fremde Ritter zum zweitenmale in die Fluthen, mit der Linken den Vogel hoch in den Lüften haltend, mit der Rechten dem Ufer zusteuernd. Da fiel plötzlich der Königin ihr Versprechen ein, und erschrocken warf sie sich nieder auf die Knie, ein Gebet nach dem andern zu dem höchsten Gotte entsendend. Sie hatte früher gelobt, ihr ganzes Leben hindurch Jungfrau zu bleiben. Aber immer näher schwamm der Fremdling dem Ufer. Ewiger Gott, rief sie aus, du hast früher meinen Schwur vernommen, daß kein Mann je mich umfangen soll, daß meine jungfräulichen Lippen nie durch einen unreinen Kuß entweiht werden sollen, und jetzt wagt es ein Verwegener den Schwur, den ich damals geleistet, zu verspotten. Schon streckt er die gottlosen Hände aus, um mich zu besitzen, befreie mich Herr von diesem Frevler und ich verspreche dir eine Kirche zu bauen, um in ihr jeden Morgen meine Dankgebete aufsteigen zu lassen. Eher stürze ich mich selbst in die Fluthen und begrabe in denselben meinen jungfräulichen Leib, bevor ich solche Schmach erdulde. Das Gebet fand Erhörung. Es schwanden dem muthigen Schwimmer die Kräfte, und er sank hinab in das kühle Grab des Sees; der Falke aber erhob sich in die Lüfte und flog seiner Gebieterin zu. *)

Auf die Frage, wo sie die Kirche erbauen sollte, soll eine heilige Einsiedlerin (vielleicht die Gergethi des Kasbek) ihr befohlen haben, den See durch einen Kanal abzuleiten und auf dem Berge, von dem der Felsen des Falken die höchste Spitze war, die Kirche zu erbauen; denn um den Berg herum würden sich alsbald betriebsame Menschen ansiedeln und die fruchtbare Ebene des Sees

*) Aus diesem Gebet ersieht man, daß man eine andre Königin mit der Thamar, die zweimal verheirathet war, und vom Jahre 1171 bis 1198 regierte, verwechselte. Aber keine der grusischen Chroniken gibt uns von einer jungfräulichen Königin des Landes Nachricht.

bebauen. Es würde daſelbſt eine Stadt erſtehen, deren Bewohner mächtig und reich werden. Den Worten der Einſiedlerin getreu, befahl Thamar, daß dem See durch die vordern Hügel des unbedeutenden Gebirgsrückens Swernak in die Ebene von Moeſſis ein Ausgang eröffnet würde, und ſo nicht mehr zurückgehalten, verliefen die Waſſer alle in kurzer Zeit. Aber je mehr dieſe verronnen, um deſto mehr erhob ſich der genannte Felſen; und als die Ebene leer war, wurde der jetzige Burgberg in ſeiner ganzen Größe ſichtbar. Man ebnete hierauf ſeine Spitze und auf ihr wurde eine Kirche gebaut, deren Ruinen man noch jetzt findet. Die heilige Kirche zog nach und nach eine Menge Gläubige hierher und viele ſiedelten ſich am Fuße des Berges an. Auf dieſe Weiſe entſtand die Stadt Gori, welche allmählich größer und nächſt Tiflis die wichtigſte Stadt Karthli's und alsbald auch Gruſiens wurde.

Ueber die Gründung der Burg herrſcht aber noch eine andere Sage, daß nämlich der griechiſche Kaiſer Heraklius ſie erbaut habe. *) Nach Dubois deuten auch die Ruinen den griechiſchen Urſprung an. Wir wiſſen ferner aus den gruſiſchen Chroniken und aus den Byzantinern Theophanes und Konſtantin Porphyrogeneta, daß Heraklius viele und glückliche Kriege mit den Perſern um den völligen Beſitz Gruſiens und Armeniens geführt hat. Nach Theophanes hatte ſich der damalige König von Karthli (was bei den Griechen den Namen Iberien führte) Barſamoiſes mit dem Könige von Perſien verbunden, und fiel in einer Schlacht mit den Griechen im Jahre 624 dem Kaiſer Heraklius in die Hände. Gruſiſche Schriftſteller erzählen hingegen, daß der König Gruſiens, der unter dem Namen Stephanos II aufgeführt wird, in einer Schlacht gegen den Kaiſer Heraklius im Jahre 619 geblieben ſey. Adarnaſſeh, ein Nachkomme Bakurs, wurde nach ihm als König eingeſetzt. Wie groß übrigens der Einfluß des Kaiſers in Karthli geweſen ſeyn muß, erſieht man daraus, daß nach Saint-Martin in der Zeit es geſchah, in der die gruſiſche Kirche ſich von der armeniſchen trennte und ſich mit der griechiſchen verband. Reineggs und nach ihm Dubois glauben den Namen Gori in dem alten Chorpena (was Dubois falſch Gorſenna nennt) zu finden.

*) Nach Wachuſcht (Geographie von Gruſien ins Franzöſiſche überſetzt von Broſſet) nannte Heraklius die Burg Tonthiv, d. h. Goldberg (in welcher Sprache?)

Nach Strabo *) bildete dieß mit Gogarena zwei iberische Districte am Kur, die Artaxias nach dem Tode Antiochus des Großen mit Armenien vereinigte.

Die Festungswerke sind einfach und bestehen nur aus den Mauern, die inwendig die oben genannte Kirche einschließen. Hunger und Durst allein waren die Zwangsmittel, durch welche die Bewohner gezwungen werden konnten, ihre Burg zu übergeben. Um stets hinlänglich Wasser zu haben, befand sich auch auf der Höhe eine tiefe Cisterne und außerdem führte ein gewölbter Gang bis an das Bett der Liachwa, an deren östlichem Ufer der Berg sich erhebt.

Jetzt steht die Burg verlassen, und nur einige Kanonen befinden sich noch auf der Höhe, wahrscheinlich, weil sie, sonst unbrauchbar, da oben doch den Nutzen haben, den nahen Bergvölkern, besonders den früher hier raubenden Ossen, eine beständige Furcht einzuflößen.

Interessant wurde mir die Höhe des Burgberges in botanischer Hinsicht, da ich oben mehrere Pflanzen fand, die sonst nur in der Nähe der Meere oder in Salzgegenden vorkommen. Wahrscheinlich ist es, daß unter der Kalklage der Ebene Salzlager vorkommen, denn ich fand die Pflanzen mit Ausnahme einer einzigen (Schanginia altissima C. A. Mey.) auch in der Umgebung von Gori in dem westlichen Winkel, zwischen der Liachwa und dem Kur. Diese Pflanzen waren Salsola Kali L. S. Tragus L.; und Schanginia altissima C. A. Mey. Außerdem sammelte ich noch auf dieser Höhe Kochia scoparia Schrad., Artemisia fasciculata M. B., A. taurica Willd. u. a. m.

Von der Burg aus hatte ich die beste Uebersicht über die Stadt, die noch ächt grusisch ist, denn außer der Wohnung des Grafen Oppermann existiren in ihr keine europäisch gebauten Häuser. Die Mehrzahl der grusischen sind neu gebaut und bieten aus der Ferne gesehen dem Fremden einen freundlichen Blick dar. Sie sind bis auf wenige Ausnahmen zweistöckig und mit einem Balken versehen. Die Mährchen der tausend und einer Nacht traten lebhaft vor meine Phantasie, wenn die jungen Mädchen, sobald sich die Sonne hinter den nahen Bergen verborgen hatte, auf

*) Strabo, Lib. XI. pag. 364.

den terrassenförmigen Dächern erschienen und mit Gesang und Tanz sich die schönen Abende vertrieben. Gern hätte ich bei ihnen verweilt, wenn nicht gerade mein Erscheinen sie verscheucht hätte. Die Hauptstraßen sind (nach asiatischen Begriffen) ziemlich breit und durchaus nicht so schmutzig, wie z. B. in Tiflis; um desto schlechter erscheinen aber die andern, wenn diese labyrinthähnlichen Gänge zwischen über einander gelegten Steinen (die dadurch zu Häusern werden) den Namen Straße verdienen. Nicht selten gerieth ich, als ich gegen Abend die Stadt durchwanderte, ohne es zu wollen, auf die Dächer der Häuser und fand dann nur mit großer Mühe wiederum die Straße.

Wenn man alle Löcher, in denen Menschen sich aufhalten, für Häuser gelten läßt, so mag wohl die Zahl derselben über 500 betragen und in ihnen wohnen mit Einschluß des hier zum Theil garnisonirenden Regimentes gegen 4000 — 4500 Menschen. Die Einwohner sind größtentheils Armenier, die sich zum Theil zum katholischen Glauben bekennen. Grusier sind nur wenige hier wohnhaft. Nach allem, was ich schon über den Reichthum Karthli's gesagt habe, darf es nicht auffallen, daß in Gori keineswegs Armuth, wie in den meisten Provincialstädten Grusiens, sondern im Gegentheil eine gewisse Wohlhabenheit herrscht. Die Bergvölker des Südens und des Nordens kommen hierher um ihre Erzeugnisse gegen andere Bedürfnisse einzutauschen, und die Armenier verstehen dabei, wie nicht leicht ein Volk, ihren Vortheil. Der Basar zählt eine Menge Kaufläden und zeichnet sich durch Reinlichkeit vor dem in Tiflis aus. Dadurch aber, daß er zum großen Theil überdeckt ist, erscheint der Boden zwar beständig trocken, allein die verschiedenen und zum Theil stark riechenden Waaren, wie flüchtige Oele, getrocknete Fische, Lichter, Fleisch ꝛc. rufen nicht immer Wohlgerüche hervor. Wenn die Kaufleute Gori's nicht selbst zur Verbesserung der Luft viele Sorge trügen, so wäre es wohl kaum möglich, daselbst sich lange Zeit aufzuhalten.

Zu meiner großen Freude fand ich auf dem Basar ein Pulver, das alles Unziefer tödten sollte. Nichts konnte mir für die Nächte erwünschter seyn, als dieses mir sehr gerühmte Mittel, von dem ich alsbald Gebrauch machte. Ich streute es über mein ganzes Lager aus, und wirklich wurde mein Schlaf in der folgenden Nacht nicht ein einzigesmal unterbrochen. Als ich den nächsten Morgen

mein Lager besah, sah ich meine Peiniger leblos da liegen. Bei näherer Untersuchung des probaten Mittels fand ich kleine Blüthentheilchen einer Compositе. Von den Kaufleuten wurde mir die Pflanze verheimlicht, allein durch die Freundlichkeit meiner Hausbesitzerin erhielt ich eine Blüthe, aus der ich ersah, daß es Pyrethrum carneum M. B. war. Nach weitern Versuchen wurde mir klar, daß der penetrante Geruch, der übrigens dem unserer Chamille gleicht, es ist, der allen Arten von Insecten durch Betäubung schädlich und selbst tödtlich wird. Größere Insecten, wie Schmeißfliegen, Schmetterlinge ꝛc. erwachten nach einiger Zeit wieder und selbst die gewöhnlichen Fliegen wurden nach 1 oder 2 Stunden wenn man sie an einen andern Ort legte, wiederum lebendig.

In aller Frühe des andern Morgens ging ich in Begleitung meiner beiden Leute und einiger Armenier nach der $1^1/_2$ Meilen entfernten Uplos-Veste (Uplos-Ziche), um die merkwürdige Felsenstadt, von der ich in Gori so viel gehört hatte, in Augenschein zu nehmen. Der Weg führte auf der Linken des Kur wiederum nach Osten zurück. Der Swernak, eine unbedeutende Hügelreihe aus Molasse bestehend, und zum Theil von Alluvialgebilden bedeckt, schließt die Ebene von Gori (von den Eingebornen Samilachoro genannt) nach Südosten, während Arme des südossischen Gebirges, aus Kalk, der zum Theil von Mergel bedeckt ist, bestehend, sie nach Nordost begränzen und sich zwischen den Flüssen Berschoëthi, Metschuda und der kleinen Liachwa nach Süden ziehen. Als ich die letzten Hügel des Swernak, welche den Bewohnern Gori's zum Theil als Gottesacker dienen, überschritten hatte, setzte ich meinen Weg zwischen dem Kur und der sich zu einem unbedeutenden Gebirge erhebenden Hügelreihe fort. Alsbald eröffnete sich meinen Blicken die schöne Ebene Moessis. Je mehr ich diese betrachtete, und mit den beiden andern, der der Liachwa (Samilachoro), und der des Ksan-Läschura in Verbindung setzte, um so klarer wurde es mir, daß sie ebenfalls früher vom Wasser bedeckt war und mit jenem einen großen See bildete. In dem Maße als sich Alluvialgebilde in demselben besonders an den herausragenden tertiären Felsen der Molasse und Nagelflue niedersetzten, wurde der See, der sich einst von den Felsen an der Aragua bis weit über Gori hinaus erstreckte, in drei kleinere getheilt, bis auch diese wahrscheinlich auf dem Wege der

Kunst abgeleitet wurden, und nun die drei fruchtbaren Ebenen entstanden.

Durch die Berge des Swernak ist die Aussicht nach Norden beschränkt, aber nach Süden eröffnete sich mir, sobald ich nur eine unbedeutende Höhe erstieg, ein Panorama, was sich wohl in gleicher Schönheit im Verlaufe meiner kaukasischen Reise mehrmals wiederholte, aber nichtsdestoweniger zu den seltnern gehört. Unter mir floß der Kur, über den sich die Ebene Moessis ausbreitete, und nun erhoben sich die Sandsteinfelsen der Rasmithi-, über diesen hingegen die Erchali- und Dschamschali-Berge, hinter denen Trialien und Grusisch-Armenien sich hinziehen. Der ganze fruchtbare Theil der Gegend bildet den grusischen Distrikt Satarchino. Eine Menge Thürme und Kirchen wurden auf den Höhen sichtbar, und ließen vermuthen, daß die Gegend sehr bewohnt seyn müsse. Meine armenischen Begleiter verneinten aber die Frage und erzählten, daß Karthli allerdings in frühern Zeiten viele Menschen ernährt habe, allein die öftern Verwüstungen durch Türken und Perser (besonders die letzte zu Ende des vorigen Jahrhunderts), die Unmacht der grusischen Könige und die Einfälle der Ossen und Lesgier hätten das Land in hohem Grade entvölkert. Erst seit kaum vier Jahren, wo die russische Regierung Ossen und Lesgier in ihren eigenen Bergen bedroht hätte, wäre Ruhe und Frieden im Lande eingetreten. Durch den letzten russisch-türkischen Krieg sey auch den Räubern ihr vorzüglichster Markt, wo sie ihre Gefangenen verkauft hätten, die Stadt Achalziche, dadurch daß diese jetzt in dem Besitze der Russen wäre, genommen worden. Einer meiner Begleiter wurde einmal von den Ossen gefangen, jedoch in dem letzten Kriege des Generals Rennenkampf in Ossien im Jahre 1832 wiederum aus den Händen seiner Räuber befreit. Die Zeit sey übrigens noch gar nicht fern, wo die Lesgier in großer Anzahl Gori plötzlich überfallen hätten, und die Burg allein ihnen eine Zufluchtsstätte gewesen wäre.

Endlich erreichten wir das elende Dorf Uplos-Ziche und erstiegen, von einem Einwohner daselbst begleitet, die steilen Felsen des aus Molasse bestehenden Berges. Der Weg führte im Zickzack hinauf, so daß Jemand, der ihn nicht genau kennt, leicht auf einen Irrpfad und auf diesem in die größte Gefahr gerathen konnte. Er war nur so breit, daß einer dem andern folgen konnte. Je höher

wir kamen, um so steiler wurde der Weg. Zuerst gelangten wir noch tief unten an eine eingehauene armenische Kirche aus einer spätern Zeit. Nach vielem Hin- und Hergehen traten wir endlich durch das Thor einer zum Theil verfallenen Mauer, und wir befanden uns in der Felsenstadt. Ich glaube nicht, daß es auf der Erde eine zweite Stadt dieser Art gibt, und Wardsia in Samsche, so wie Petra in Arabien besitzen nur eine entfernte Aehnlichkeit.

Diese merkwürdige Stadt ist auf der Höhe des Berges gerade so ausgehauen, wie man jetzt die alten römischen Städte Herculanum und Pompeji ausgräbt. Sie ist nicht wie Wardsia und Petra in den Felsen eingehauen, sondern die Felsen, welche die Spitze des Berges ausmachen, haben nur dazu gedient, an Ort und Stelle das Material zur Fertigung der Häuser zu geben. Diese stehen frei auf der Höhe des Berges, von dem sie früher einen integrirenden Theil ausmachten, und sind durch Straßen und Gänge von einander geschieden. Sie gleichen nach ihrem Aeußern den unsrigen, und haben zwar (jetzt, ob auch früher?) ein plumpes Aussehen, sind aber um so schöner in ihrem Innern, wo sie oft 8 bis 10 Gemächer besitzen. Die großen Zimmer werden in der Regel in der Mitte durch Säulen getragen. Die Decke ist wie diese Säulen oft mit den herrlichsten Zierathen geschmückt und erscheint nicht selten gewölbt; Oeffnungen dienen als Fenster und zum Durchzuge der Luft. Viele Zimmer sind mit Balconen versehen. In den Straßen sieht man noch Rinnen und Canäle, in denen wahrscheinlich das Regenwasser gesammelt wurde. Auch einzelne Cisternen erblickt man hie und da. Dubois, der wenige Jahre vor mir diese interessanten Ueberreste einer vergangenen Größe besuchte, und so viel ich weiß, der einzige Europäer ist, der sie gesehen, hat in dem Atlas zu seinem Reisewerk vorzügliche Abbildungen der ganzen Felsenstadt und einzelner Theile derselben gegeben und verspricht ihnen noch andere hinzuzufügen. Nach ihm zeigt die darin enthaltene Baukunst zwei verschiedene Zeiten, in denen Uplos-Ziche geblüht hat. *)

Die Gründung von Uplos-Ziche reicht weit über unsere Geschichte hinaus, und verliert sich in den ältesten Sagen über die Bevölkerung Grusiens. Wahrscheinlich entstand es in der Zeit,

*) Dubois Voyage tom. III. pag. 190. etc. und Atlas, Séries IV.

Lahor hörend, nahm er bei einem englischen Sergeanten im Exercieren Unterricht, verließ hierauf Ostindien, und erhielt in Lahor durch die Vermittlung Ventura's eine Militärstelle. Bald darauf wurde er Chef eines Linien-Regimentes. Mehrere Jahre hindurch zeichnete er sich in allen Gefechten mit den nördlichen Völkern aus. Sehnsucht nach dem Vaterlande und die Bitten seiner noch damals lebenden Mutter in Hamburg bewogen ihn später nach seiner Heimath zurück zu kehren. Er nahm den Weg durch Persien nach Tiflis und kam daselbst im Winter 1835/36 an. Hier sah er, daß ihm das nordische Klima nicht mehr zusagte, und so trat er von neuem mit dem Range eines Majors in russische Dienste. Leider starb er aber im Januar 1837.

Nur durch einen Machtspruch des Oberbefehlshabers erhielt ich endlich den 1. October gegen Abend Pferde und drei Kosaken zur Begleitung und reiste alsbald ab. Der Weg führte mich nach Norden durch die Medschuda auf das östliche Ufer der großen Liachwa in der Mitte der Gorischen Ebene. Das schönste Wetter begünstigte meine Reise, die ich von nun an zu Pferde machen mußte. Das an und für sich unangenehme Reisen zu Pferde wurde mir, da das Reitzeug den unsrigen unähnlich ist, im hohen Grade lästig und beschwerlich, wenn ich auch im fernern Verlaufe meiner Reise deutlich sah, daß unsere Art zu reiten der asiatischen in jeder Hinsicht nachsteht. Der Asiate, der einen großen Theil seines Lebens auf dem Pferde zubringt, mußte auch darauf bedacht seyn, das Reitzeug so bequem als möglich zu machen. Aus dieser Ursache ist der Sattel klein und schließt den Körper so ein, daß es dem letztern nicht möglich ist, seine Lage ohne den Willen des Reiters zu verändern. Ferner sind die Steigbügel breit, und erlauben dem ganzen Fuß in ihm einen Ruhepunkt zu finden. Dadurch daß sie hoch geschnallt sind, sitzt man mehr auf dem Pferde als bei uns, wo man mehr steht, und gezwungen ist eine gewisse Kraft anzuwenden, um seinen Fuß in dem schmalen Bügel zu erhalten. Für mich waren die hohen Bügel im Anfange unerträglich und verursachten mir im Knie ungemeine Schmerzen. Mit der Zeit jedoch gewöhnte ich mich daran, und ich machte später nicht unbedeutende Reisen zu Pferde. Der Asiate reitet auch entweder nur Schritt oder Galopp; Trab ist ihm unbekannt und auch beschwerlich.

Es war volle Nacht eingetreten, als wir bei Schertuga durch die große Liachwa ritten, und nun auf dem westlichen Ufer dieses Flusses bis nach Zrchinwall *) blieben. Alle Dörfer dieser Gegend besitzen eine Art fester Plätze, die in hohen, viereckigen Mauern bestehen und in welche die Einwohner zur Zeit der Noth flohen. Seitdem nun volle Ruhe in Karthli eingetreten ist, hat man sie zu andern Zwecken benutzt. Vor zehn Jahren wäre es nicht möglich gewesen, in so geringer Begleitung des Nachts diesen Weg zu passiren.

In dem Hause des Vaters meines Dolmetschers fand ich in Zrchinwall eine freundliche Aufnahme und schlief zum erstenmale wiederum seit meiner Abreise von Petersburg auf einem weichen Nachtlager. Da der zweite October ein Sonntag war, so beschloß ich den Tag in Zrchinwall zu bleiben, und erst den andern Tag Ossien zu betreten. Ich hoffte auch erst noch nähere Nachrichten über das gefährliche Land, vor dem man mich in Tiflis und Gori wiederholt gewarnt hatte, einzuziehen, und darnach meine Weiterreise einzurichten. Mehrere Ossen, die mich besuchten, schilderten jedoch ihre Landsleute auf eine so günstige Weise, daß ich für den 3. October die Begleitung derselben nach Dschawi (Dschau oss.), dem ersten ossischen Dorfe, mit großem Danke annahm.

Die Umgebungen Zrchinwalls sind im hohen Grade freundlich. Auf dem westlichen Ufer der großen Liachwa gelegen, wird es von beiden Seiten von den bewachsenen Höhen der von der südossischen Kette sich herabziehenden Berge umgeben. Die Stadt ist weit kleiner als Gori und die Zahl ihrer Häuser mag kaum 2 — 300 betragen. Die letztern sind bis auf wenige Ausnahmen einstöckig und bestehen meist nur aus einem einzigen Zimmer. Hart an der großen Liachwa liegt die geräumige Festung, aus vier starken und 9 bis 12 Ellen hohen Mauern bestehend, und enthält, da die Zeiten der ossisch-lesgischen Raubzüge aufgehört haben, jetzt den ärmlichen Basar, der in jeder Hinsicht dem von Gori nachsteht. Klaproth nennt mit Unrecht die Festung die eigentliche Stadt und läßt deßhalb Zrchinwall mit Mauern umgeben seyn.

*) Dieser Name wird der schwierigen Aussprache halber verschieden geschrieben, so heißt er bei Wachuscht (nach Brosset's Schreibart) Ktzhilwani, bei Güldenstädt Krzchinwal, bei Eichwald Tzchinwali u. s. w.

Auf der östlichen Seite der Festung fließt die große Liachwa (Didi Liachwa gruf.) und eine hölzerne Brücke führt über den Fluß. Bei näherer Betrachtung fand ich Spuren einer großen steinernen Brücke, und als ich mich näher darnach erkundigte, erfuhr ich, daß die Ueberbleibsel aus uralter Zeit, wo hier eine sehr große Stadt gestanden habe, herstammten. Diese führte den Namen Phitschchis-Kalaki (Reisig- oder Gesträuch-Stadt) und man sagt von ihr, daß sie sich weit nach Süden erstreckt hätte. Wann die Stadt zerstört worden ist, wußte man nicht. Später hätten drei Brüder den Grund von Zrchinwall gelegt und bei der Erbauung sich so vertheilt, daß der älteste die Burg, der mittlere die Kirche, und der jüngste die Mühle erbaut habe. Auf der Karte des Wachuscht befindet sich auf dem linken Ufer des Flusses noch ein Dorf, das den Namen Phitchkhiskalaki führt.

Die Einwohner Zrchinwalls, ungefähr 2000 an der Zahl, sind betriebsam und beschäftigen sich vorzüglich mit Wein- und Obstbau, weßhalb auch eine Menge Gärten die Stadt umgeben. Die Anlage der Weinreben ist nicht von der unsrigen verschieden; sie werden entweder Stock für Stock an einzelne Pfähle gebunden, oder es wird eine Planke, an der die einzelnen Reihen befestigt werden, gezogen. Anders verhält es sich, wie ich später zeigen werde, in Imeretien.

Wein und Obst hatten nicht die Qualität, welche ich erwartet hatte, und gewiß sind die von den eisigen Brutsabseli kommenden kalten Winde der Entwickelung des Zuckerstoffes in genannten Früchten nicht günstig. Der bereitete Wein hat meistens eine rothe Farbe und kommt im Geschmack unsern Roth-Sorten aus dem Norden Würtembergs am nächsten. Auf jeden Fall ist er etwas milder und feuriger. Daß das Obst, mit Ausnahme der Wallnüsse, schlecht war, erregte in mir noch mehr Verwunderung, da Grusien nicht mit Unrecht das Vaterland des Obstes und Weines genannt werden kann. Wenn ich aber sah, wie man die Obstbäume behandelte, oder daß man sie vielmehr sich selbst überließ, so fand ich es natürlich. Der Getreidebau ist ebenfalls nicht unbedeutend und Weizen und Gerste sind hier vorzüglich.

Die Einwohner bestehen größtentheils aus Armeniern, Grusiern und Juden. Letztere leben ihrem Gottesdienst getreu, und besitzen eine ärmliche Synagoge, in der sie alle Sonnabende ihren

Gottesdienst halten. Sie sind wie bei uns größtentheils verachtet, hängen aber unerschütterlich an ihren Sitten und Gebräuchen und führen bei allen umwohnenden Völkern den Namen Uri. Ihre Einwanderung in Grusien ist sehr alt, denn wir wissen mit Gewißheit, daß Juden schon vor der Zerstörung Jerusalems durch Titus in den transkaukasischen Ländern lebten, und sich daselbst mit der Zeit einen bedeutenden Einfluß zu verschaffen wußten. Nach Moses von Chorene*) wurden schon nach der Zerstörung Jerusalems durch Nebukadnezar (also gegen das Ende des sechsten Jahrhunderts v. Chr.) Juden nach den südkaukasischen Ländern versetzt, und namentlich wird der Gau Jspira (Sber) genannt, der ihnen besonders übergeben wurde. Andere baten (nach grusischen Chroniken) **) den König von Grusien um Land, und erhielten gegen Erlegung einer Abgabe eine Gegend an der Aragua, die von den Abgaben (Charchisa) noch jetzt Cherch heißen soll, angewiesen. ***)

Die Häuptlinge der am schwarzen Meere im Gau Jspira lebenden Juden zeichneten sich unter dem Namen der Bagratiden aus, und verstanden die armenischen Unruhen zu benutzen. Auch in Grusien wurden sie mit der Zeit so mächtig, daß der Kaiser Heraclius, von dem wir schon oben gesprochen haben, einen Bagraditen mit Namen Guram als König von Grusien einsetzte. Griechische, armenische und grusische Nachrichten stimmen nicht allein damit überein, sondern lassen sogar die Bagratiden, durch den Namen Uri, den die Juden bei den Grusiern besitzen, verführt, von David und der Frau des Urias direct abstammen. †)

Die Berge der Umgegend von Zrchinwall bestehen am Flusse aus einem der Nagelflue oder Molasse ähnlichen Gebilde, und sind auf den Höhen mit einem grauen Kalkstein ohne Versteinerungen bedeckt. Weiter nördlich wird der letztere durch einen porösen Traß

*) Moses Chorenensis Geographia; Lib. I., Cap. 21. pag. 58. 59.

**) Klaproth Reise; Band II. S. 87. Vergleiche damit S. 166.

***) Siehe unten bei der Beschreibung von Grusien, im 25. Capitel.

†) Ueber alle Sagen der Einwanderung der Juden, s. Breitenbauch Geschichte der Staaten von Georgien, Seite 7; Konstantin Porphyrogeneta erwähnt sie in de administrando imperio; Cap. 45. — Der Name Bagratiden stammt von Bagrat (Pankratius), ihrem Ahnherrn.

und Basalt zum Theil vertreten. Sie sind zwar sämmtlich bewachsen, allein die Vegetation ist wegen Mangel an Wasser auf den Höhen nur gering. In der Nähe sieht man keine Wälder von bedeutender Ausdehnung, und selbst das Laubholz erscheint nur in Form verkrüppelter Sträucher. Die Haselstaude, der Maulbeerbaum (Morus alba L.), die Dürrlitze (Cornus mascula L.), der Christdorn (Paliurus aculeatus Lam.), die Steinweide (Ligustrum vulgare), der Flieder (Sambucus nigra L.), die Weißbuche, der Haferpflaumbaum (Prunus insititia L.), der Weißdorn (Crataegus oxyacantha L. monogyna Jacq. und melanococca M. B.), der Vogelbeerbaum, der Pfaffenhütchenstrauch (Euonymus europaeus L.) und der Wachholderstrauch waren gewöhnlich. An der Liachwa befanden sich die Silberpappel, mehrere Weiden und Alnus denticula C. A. Mey. An Kräutern war die Gegend arm, und außer Heracleum cyclocarpum C. Koch., Libanotis sibirica C. A. Mey., Lasernitium hispidum M. B., Astragalus flaccidus M. B., Sonchus cacalifolius M. B., Lactuca saligna L., Pterotheca bifida F. et M., Siegesbeckia iberica Willd., Centaurea salicifolia M. B., L. elongata C. Koch msc., Scabiosa bipinnata C. Koch., Digitalis nervosa Steud., Polygonum arenarium Kit. und P. alpestre C. A. Mey. gehörten sie zu den allgemeiner verbreiteten Pflanzen.

Gegen Mittag, Montag den 3 October, reisten wir noch von einigen Grusiern und Ossen begleitet nach dem 3 bis 3½ Meilen entfernten Dschawi ab. Der Weg führt die große Liachwa aufwärts. Wir erstiegen aber zu Fuß die östlichen Berge um eine merkwürdige Quelle und interessante Höhle zu besuchen, und schickten die Sachen in Begleitung zweier Kosaken den geraden Weg vorwärts. Auf der Höhe angekommen, wendete ich mich noch einmal nach Süden, der Gegend zu, die ich eben verlassen hatte, und schaute über die Gori'sche Ebene nach den jenseits des Kur liegenden Bergen, und nach dem eigentlichen Karthli. Unter dem letztern Namen begreift man (wie ich später weitläufiger sagen werde) die ganze Gegend von dem Flüßchen Proneh im Westen bis zur Aragua im Osten diesseits des Kur. Karthli bildete die unmittelbare Besitzung der königlichen Herrscher. Da Grusier und Ossen sich allmählich in den Dörfern des Ksan, der Rechula und der beiden Liachwen vermischten und die Könige Karthli's sich nicht allein diese unterwarfen, sondern auch allmählich sich eine Menge

ossischer Gaue tributpflichtig machten, so ist seine Gränze nach Norden nie bestimmt gewesen.

Die Quelle, zu der wir alsbald kamen, liegt, wie die Höhle auf dem östlichen Berge über dem Dorfe Saba-Zwinda, d. i. der heiligen Saba, und gehört unstreitig zu den seltsamsten Erscheinungen im ganzen Kaukasus. Ich hatte schon in Gori von der erstern viel vernommen, und bis jetzt wo ich davor stand die Wahrheit der Aussagen bezweifelt. Diese Quelle kommt aus einer Oeffnung von ungefähr 2 — 3 Fuß im Durchmesser aus der westlichen Seite des Berges heraus, ist unbedeutend und enthält, wenn man die Steine, welche als grobes Gerölle die Höhle zum Theil bedecken, herausnimmt, bei einer Tiefe von 4 — 5 Fuß Eis. Der heutige Tag gehörte keineswegs zu den heißen, und mein Thermometer zeigte im Schatten. 17° R. Das Wasser besaß dem Gefühl nach eine bedeutende Kälte, das Thermometer zeigte aber in der untersten Tiefe im Wasser eine Wärme von 6° R., außerhalb desselben betrug sie nur wenig mehr. Trotzdem fand ich auf dem Grunde der Höhle ein kleines Stückchen Eis von 2 Zoll im Durchmesser. Das Gestein ist wie gesagt hellgrauer, bisweilen röthlich-weißer Traß, und rings herum liegen Basaltstücke mit Olivin. Der ganze Berg besitzt viele Spalten und Höhlen, und die letztern wurden von den Bewohnern früher häufig als Zufluchtsort benutzt.

Was diese merkwürdige Erscheinung noch mehr erhöht, ist, daß (der Erzählung meiner ossischen Begleiter nach) die Masse des Eises sich um so mehr vergrößert, je wärmer die Tage sind. Der Graf Oppermann in Gori erzählte mir, daß er im hohen Sommer bisweilen hierher schicke, um frisches Eis zu holen. Gegen das Ende Decembers reiste ich zum zweitenmale hierher, und fand, trotzdem ringsherum Schnee lag und die Ränder des Baches Eis zeigten, innerhalb der Höhle keine Spur davon. Nach der Aussage meiner Begleiter soll auch im Winter die eigentliche Quelle von Eis befreit und sogar warm seyn. Dem letztern widersprachen meine Erfahrungen, denn das Thermometer zeigte auch im December nur 6° R. Eine zweite Eisquelle befindet sich, wie wir später sehen werden, in Radscha.

Vergebens habe ich mich bemüht das Räthsel zu lösen. Das helle klare Wasser, was zwischen den Steinen hervorrieselte, schmeckte nur wenig nach Kalk und war außerdem geschmacklos. Ein Glas-

chen, das ich gefüllt mit solchem Wasser mit mir nahm, ist leider zerbrochen und die Krankheit, die mir im folgenden Jahre so vieles vereitelte, erlaubte mir nicht zum drittenmale eine Reise hieher zu machen. Ich bin auch zu wenig Physiker und Mineralog, um das Problem in seiner ganzen Größe zu lösen, und so muß es liegen bleiben, bis ein anderer Reisender zur Untersuchung desselben vorbereitet es glücklich löst. Interessant ist es, daß auch der Herzog von Ragusa auf seiner Reise durch Ungarn u. s. w. dort eine ähnliche Quelle beschreibt, und außerdem hie und da ähnliche Erscheinungen auftreten.

In der Nähe dieser Quelle befinden sich, wie gesagt, mehrere Höhlen, von denen ich einige besuchte. Die eine derselben befindet sich in einem hervorstehenden Felsen, und diente in frühern Zeiten zum Aufenthalte eines Einsiedlers und seiner Frau. Das gottselige Leben, das beide führten, zog alsbald eine Menge Gläubige hieher, und als sie gestorben waren, verwesten ihre Leiber nicht, sondern blieben als Mumien der Nachwelt aufbewahrt. Am Fuße des Berges an der Liachwa entstand ein Dorf, das den Namen der Frau, Saba-Zminda (heilige Saba) erhielt, und eine im Trachyt ausgehauene Kirche besitzt, während die Höhle selbst nach dem Einsiedler Kasabiant-Kldae (Kasabiant-Felsen) genannt wurde. Die muhamedanischen Lesgier zerstörten auf einem ihrer Raubzüge das Dorf, und warfen die heiligen Mumien aus ihren Särgen. Ueber diese Entheiligung seyen die Leiber verschwunden, und nur ein Fuß und Unterschenkel (ohne Ferse) der Frau blieb für die frommen Pilgrime zurück. Noch jetzt sah ich die heiligen Ueberreste, und selbst die mich begleitenden heidnischen Ossen nahten sich ihnen mit Ehrfurcht. Außerdem lag noch ein gedrucktes grusinisches Buch in Quart da, und es geht die Sage, daß dieses das Gebetbuch des Einsiedlers gewesen sey.

Von dem Kasabiant-Kldae stiegen wir nach dem Dorfe Saba-Zminda herab und verfolgten nun die Straße nach Dschawi. Je mehr wir aufwärts stiegen, um desto größer und zahlreicher wurde das Laubholz. Nadelholz sah ich nur einzeln und zwar Pinus sylvestris L. und Pinus orientalis L. Nirgends habe ich aber so viel wilde Bäume aus den Familien der Kern- und Steinobstbäume als hier gesehen, so den Ahl- und Süßkirschbaum, den gemeinen und Haberschlehenstrauch, Prunus microcarpa C. A. Mey.

(wenn ich mich nicht geirrt habe, da mein Tagebuch den Namen nur mit einem Fragezeichen enthält), die oben genannten Weißdorn-Arten, den kleinen Smith'schen Mispelstrauch, den Vogelbeerbaum, den wilden Apfel- und Birnbaum, Pyrus salicifolia L., den Arols- und Elsbeerenbaum und den Wallnußbaum.

Nicht ohne Herzklopfen stieg ich immer mehr bergan, passirte die letzten grusischen Dörfer Cheita und Cherti und überschritt endlich bei der verfallenen Burg Kechwa den Rustaff, um in dem eigentlichen Ossien einzutreten. Ein Bergkessel eröffnete sich meinen Blicken und in ihm breiteten sich einige Dörfer aus, von denen Dschawi oder Dschau das wichtigste ist.

Mit einem Empfehlungsbrief an den hier stehenden Bataillonschef Anosoff versehen, ritt ich nach der Wohnung desselben, die ungefähr 100 Schritte von dem Dorfe Dschawi entfernt ist, und erhielt, bevor Anosoff nur wußte wer ich war, eine freundliche Aufnahme. Der Pristaff (Districtsaufseher) Fürst Georg Pauleno war verreist und sollte erst den folgenden Tag zurückkommen; dieses hinderte aber den Bataillonschef durchaus nicht, mir das Quartier des Pristaffs einzuräumen. Was die Küche der Madame Anosoff nur hergab, wurde so schmackhaft als möglich zubereitet und mir vorgesetzt. Meine Ankunft hatte in der erst seit einem halben Jahre verheuratheten und gleich darauf hierher versetzten Familie eine große Freude verursacht, und es that mir leid die vielen Fragen über ihr geliebtes Rußland, und besonders Petersburg, nicht so flink beantworten zu können, da beide leider nur russisch verstanden. Ihre Sehnsucht nach dem Norden sprach sich in allem aus.

In Dschawi steht der äußerste russische Posten, und er ist, die Militärstraße ausgenommen, der einzige in Ossien. Er wurde um so nothwendiger, als zwar die Ossen nach der Expedition des Generals Rennenkampf Ruhe und Frieden versprachen, aber nach dem Abzuge der Soldaten sich nicht so leicht ihres räuberischen Lebens entwöhnen können. Mit der Zeit mehrten sich wiederum die Einfälle auf grusischem Gebiete, und die drei in Südossien (in Dschawi, Beloti und Waneti) eingesetzten Pristaffs standen beständig in Gefahr, von den Ossen ermordet zu werden. Der vorletzte in Dschawi wurde auch wirklich ein Opfer seiner Strenge und Gerechtigkeit. Um die Pristaffs in ihrer Autorität zu erhalten, wurde nun bei Dschawi eine Caserne (die sich freilich nicht

in den besten Umständen befindet) errichtet und ein Bataillon des in Gori garnisonirenden Regiments dorthin versetzt.

In aller Frühe des Morgens war bereits der Pristaff angekommen und verließ mich während meines ganzen Aufenthalts in seinem Bezirke nicht ein einzigesmal. Mit den Oertlichkeiten machte er mich bekannt, und seinen freundlichen Mittheilungen verdankte ich viele wichtige Nachrichten über Ossien und seine interessanten Bewohner. Um keine Zeit zu verlieren, gingen wir noch an demselben Morgen aus, theils um die Ossen in ihrem innern Leben kennen zu lernen, theils um mit der Umgegend in geologischer und botanischer Hinsicht bekannt zu werden. Das nahe Dschawi wurde zuerst in Augenschein genommen und gab mir ein vollkommenes Bild eines ossischen Dorfes, wie ich es alsbald in einem besondern Capitel beschreiben werde. Allenthalben kamen mir die Bewohner freundlich entgegen und öffneten mir die Thüren ihrer armseligen Häuser. Auch die Frauen zogen sich nicht zurück und betrachteten den Fremdling mit neugierigen Blicken. Selbst halb nackte Kinder flohen mich nicht, was sogar noch in Zrchinwall der Fall war, und befühlten meine Kleider. Auf diese Weise legte sich alsbald die Aengstlichkeit, welche mich mit dem Eintreten in Ossien ergriffen hatte, und unter den halbwilden Menschen fühlte ich mich alsbald wohl. Die angesehensten Bewohner Dschawi's und der umgebenden Dörfer fanden sich allmählich ein, um den Fremden in ihrem Lande willkommen zu heißen. Unter den Angekommenen stellte mir der Fürst Pauleno einen breitschultrigen kräftigen Ossen besonders vor, weil er einen mächtigen Einfluß über seine Landsleute ausübte. Sein Name war Bek. Früher gehörte er zu den kühnsten Räubern, die ihre Streifzüge bis nach Gori ausdehnten, und war durch ganz Karthli berüchtigt. Sein Hauptgeschäft war Menschen- und besonders Kinder-Raub, nie hat er aber, wie er mir selbst auf seine Räuberehre versicherte, muthwillig einen Mord begangen, sondern im gerechten Kampfe (wie er sich ausdrückte) nur bisweilen einen hartnäckigen Feind erschlagen. Kinder hielt er nicht zurück, verkaufte sie auch nie, sondern gab sie gegen ein geringes Lösegeld ihren Eltern zurück. In allen Fällen wandten sich die beraubten Grusier an ihn, und wenn seine Landsleute hartnäckig ihre Gefangenen zurückhielten oder ein zu großes Lösegeld verlangten, wußte er mit Gewalt oder

List diesen wiederum ihre Freiheit zu geben. Als General Rennenkampf in dem Thale der großen Liachwa verheerend einzog und mit seinen Kanonen die Ossier zu Paaren trieb, gehörte Bek zu den wenigen, die von keiner Unterhandlung etwas hören wollten, und selbst da noch, als die größte Anzahl seiner Landsleute bereits dem russischen Kaiser gehuldigt hatte, setzte er mit wenigen den Kampf fort. In einem jener schon früher genannten viereckigen Thürme wagten neun Ossen, und unter ihnen Bek, einem ganzen Bataillon zu trotzen, und nur dadurch, daß man den Thurm mit Holz umlegte und dieses anbrannte, wurden fünf getödtet und die andern vier gefangen. Auf der Burg von Gori hielt man Bek so lange gefangen, bis es ihm gelang sich seiner Fesseln zu entledigen und zu entfliehen. Von neuem suchte er seine Landsleute zum offenen Aufstand zu überreden, jedoch vergebens, die ihnen geschlagenen Wunden waren noch zu neu. Eben so vergebens suchte aber auch die russische Regierung seiner wieder habhaft zu werden, und so zog sie vor sich mit ihm in Unterhandlungen einzulassen. Die Unmöglichkeit seines fernern Widerstandes einsehend unterwarf er sich endlich gegen einen jährlichen Gehalt. Treu hat er seitdem seinen Schwur gehalten und ist nicht selten behülflich gewesen andere Räuber einzufangen. Er ist die vorzüglichste Stütze des jetzigen Pristaffs. Man spricht ihn übrigens von der Theilnahme bei der Ermordung des vorigen Pristaffs nicht frei, und er selbst sprach nur mit Ingrimm von ihm. Unter Lachen erzählte er, wie dieser nur selten gewagt habe des Abends auszugehen, und dann, wenn es doch geschehen mußte, seinen weißen und selbst in dem Dunkel der Nacht weit schimmernden Bart mit einem dunkeln Tuche bedeckt habe. Die Vernachlässigung dieser Maaßregel habe ihm auch das Leben gekostet.

Der Aufenthalt in Dschawi wurde mir in hohem Grade interessant und würde mir noch mehr Vergnügen gemacht haben, wenn der Osse Bek mich nicht (gegen den Willen des Fürsten Pauleno) an eine blutige Stelle vor ein Haus geführt und mir mit heiterm Gesicht gesagt hätte, daß vorgestern hier ein Einwohner Dschawi's nicht ermordet (nach seinem Begriffe), sondern der Blutrache anheim gefallen sey. Diese Blutrache herrscht in ihrer ganzen Gräßlichkeit und Unnatürlichkeit noch in Ossien, und trotzdem sie schon großes Unheil hervorgerufen und die Ossen

vorzüglich durch sie von ihrer Macht zu dieser Unbedeutsamkeit herabgesunken sind, so kann man doch hier ähnliche Beispiele, als Malcolm in seiner persischen Geschichte aufführt, nennen. Die einzelnen Glieder zweier feindlichen Familien ermordeten sich über ein Jahrhundert gegenseitig. Ein Mitglied der Nar'schen Verbrüderung hatte den Mörder seines Vaters in Dschawi erschossen. Jahrelang hatte er den furchtbaren Gedanken in sich getragen, bis er zur That herangewachsen sich des Nachts in eine dem Hause des der Blutrache Verfallenen gegenüberliegende Scheune schleicht und in dem Augenblicke, als sein Feind nichts ahnend beim Anbruche des Tages aus der Thüre heraustritt, diesen erschießt. Schaudernd wendete ich mich von der mit Blut befleckten Stelle ab.

In zahlreicher Gesellschaft machte ich den Nachmittag eine Excursion in die südöstlich sich befindenden bewachsenen Anhöhen, und wurde leider durch den ossischen Anstand in der Untersuchung der Gegend, wo ich war, sehr gehindert. Zu gehen ist nämlich nur den gemeinsten Leuten erlaubt, und wer nur ein Pferd besitzt, wird selbst die kleinsten Ausflüge zu Pferde abmachen. Demnach mußte auch ich reiten, und wenn ich an einer interessanten Stelle anhielt und abstieg, so that die ganze aus einigen und zwanzig Personen bestehende Gesellschaft ein Gleiches. Jedermann wollte mir botanisiren helfen und rupfte mir oft die besten Pflanzen ab. Von jedem Kraute wollte man wissen, wozu es gut sey, und ich hätte meiner Ehre geschadet, wenn ich nicht irgend etwas gesagt hätte. Von der Wissenschaft als solcher hatten selbst die beiden mich begleitenden Fürsten keinen Begriff, und ich wäre für wahnsinnig gehalten worden, wenn ich ihnen gesagt, warum ich hierher gekommen sey.

Der Kessel oder das Becken, in dem ich mich befand, bildet eine nach Nordost sich ziehende Fläche von ungefähr einer Meile Breite und zwei Meilen Länge, und ist dicht mit Dörfern und einzelnen Häusern bedeckt. In der Regel befinden sich die letztern auf den Anhöhen und sind stets mit den eigenthümlichen viereckigen Thürmen, bei denen der Eingang gewöhnlich mehrere Ellen hoch angebracht ist, versehen. Die Höhen bestanden aus Kalk und waren zum Theil von Mergel bedeckt. Spuren von Versteinerungen aus der Classe der Mollusken fand ich. Die Ebene selbst enthielt

eine fruchtbare Erde über Gerölle und andern Alluvialgebilden, so daß wohl auch die dschawische Ebene einst mit Wasser bedeckt gewesen seyn mag. Die Ossen nennen sie Dschau-Kum, d. h. Dschau-Thal, und legen diesen Namen dem ganzen Thale westlich bis zum Einfluß der Patza bei. Die Bewohner der kleinern Thäler im Westen des Einflusses der Patza in die große Liachwa haben sich mit denen von Dschaukum vereinigt, und bilden mit diesen eine große Verbrüderung, welche die dschawische genannt wird und unter dem Pristaff Fürst Pauleno die russische Oberhoheit anerkennt. Sie bewohnen 56 größere und kleinere Dörfer in 600 Häusern, und bilden demnach die größte aller ossischen Verbrüderungen. Wenn man den Nachrichten Güldenstädts trauen darf, so bildete die dschawische Verbrüderung früher mehrere kleinere, die sich selbst unter einander befehdeten, bis die gemeinsame Gefahr sie vereinigte.

Die dschawischen Kalkberge besaßen nur einen geringen Kräuterflor und außer den schon bei Zrchinwall aufgefundenen Pflanzen waren es besonders Stachys lanata Jacq.; Linaria genistifolia Mill.; Betonica grandiflora Willd.; Campanula lamifolia M. B.; Sambucus Ebulus L.; Centaurea salicifolia L., γ. intermedia C. Koch MSC.; Serratula quinquefolia M. B.; Cirsium obvallatum M. B.; Cirsium ponicillatum C. Koch; C. nemorale Rchb.; Sisymbrium Columnae L.; Erysimum aureum M. B.; Draba repens M. B.; Helleborus orientalis Lam. und Sedum gracile C. A. Mey. M. B., welche ich sammelte. Reicher war der Sträucher- und Baumflor und außer den schon früher im Liachwa-Thale genannten fand ich Pyrus elaeagnifolia M. B. und eine eigenthümliche Prunus-Art mit glashellen Früchten von der Größe einer Zuckererbse, aber von länglich-rundlicher Form, so daß sie mit Prunus avium L. gar nicht verwechselt werden konnte. Leider sind die eingelegten Exemplare irgend wo verloren gegangen. Zu den Waldbäumen gesellte sich auch der spitz- und stumpfblättrige Ahorn, der Maßholder und der orientalische Ziegelstrauch (Celtis australis L.). Unter den Sträuchern fand ich noch Rosa iberica Stev.

In aller Frühe ritt ich am 5 Oct. in großer Begleitung aus, um die Eisberge des Brutsabseli (oder Brutsamseli) in Augenschein zu nehmen. Wir verfolgten den Lauf der großen Liachwa,

deren Thal ich allenthalben sehr bebaut fand. Dieselben Kalkberge setzten sich noch fort, aber bei dem Dorfe Chze erschien zum erstenmal wiederum derselbe Thonschiefer, wie in dem Gebirge an der obern Aragua. So nah uns auch die Eisberge zu liegen schienen, so fern waren sie in der Wirklichkeit doch noch. Je höher wir kamen, um so mehr verschwanden die Bäume und zuletzt sogar die Sträucher. Schroffe Felsen, tiefe Abgründe, ungeheure Steinblöcke machten uns die Weiterreise höchst gefährlich und nicht selten mußten wir absteigen und unsre Pferde weiter führen. Ich benutzte um so lieber diese Gelegenheit, als mir es dadurch möglich wurde die Umgebungen weiter zu untersuchen. Im Verlaufe der Weiterreise fand ich nicht selten noch den Thonschiefer vom Kalk bedeckt, bis er endlich das alleinige Gestein wurde. Damit erblickte ich auch wiederum dieselben grotesken Gestalten, die ich bei meiner Reise längs der großen Straße über den Kaukasus beschrieben habe.

In Tapan (Tagiani auf der Stabskarte von 1834?) beschloß ich zu bleiben, um die große Menge von Pflanzen, welche ich gesammelt, mit Muße einzulegen und weitere Nachrichten über Ossien einzuziehen. Die wichtigsten Pflanzen waren: Colchicum speciosum Stev.; Crocus Suworowianus C. Koch; Allium longispathum Red.; eine merkwürdige Abart des Rumex pratensis M. et K. nur mit einer Schwiele; Galium lucidum All. β. chrysococcus C. Koch; Cirsium erythrolepis C. Koch; Centaurea ossica C. Koch; C. salicifolia M. B. β. intermedia C. Koch; Senecio rariflorus C. Koch; Salvia glutinosa L.; S. verticillata L.; S. viridis L.; Phlomis tuberosa L.; Stachys iberica M. B.; Gentiana Pneumonanthe L.; G. septemfida Pall.; Anchusa rosea M. B.; Silene compacta Fisch.; Sedum stoloniferum Gm. jun.; Dorycnium intermedium Led.; Trifolium tumens Stev.; Althaea ficifolia Cav.; Ranunculus oreophilus M. B.; Erysimum aureum M. B.; Peucedanum caucasicum C. Koch und Libanotis sibirica C. A. Mey.

Ich glaube nicht, daß die kaukasische Gastfreundschaft irgendwo übertroffen werden kann und wie überhaupt in ganz Ossien, so wurde ich von meinem Wirthe in Tapan wahrhaft herzlich empfangen. Die Gastfreundschaft wurde mir sogar zum erstenmal hinderlich, da der Wirth und alle anwesenden Ossen erklärten, daß

sie mich auf keinen Fall weiter nach Norden reisen lassen würden. Wenn schon bei ihnen die russische Regierung gar nicht respectirt würde, so wären die Stämme jenseits des Brutsabseli sogar feindselig gesinnt und besonders mit meinen Kosaken würde ich nur den größten Gefahren ausgesetzt seyn. Wollte ich aber die steilen und engen Felsenthäler der Naren, Sachen, Sergen und Sramagen besuchen, so müßte ich dort erst einen Gastfreund besitzen, der für mich stände. Würde ich länger hier bleiben, so wollte man mir einen bewährten Mann verschaffen. Im Angesicht des Brutsabseli hielt ich es daher für das Beste, den lange gehegten Wunsch bis zu den Ossen des mittelsten Gebirgsrückens vorzudringen aufzugeben. Mein gesprächiger Wirth suchte mir durch wichtige Nachrichten meinen Verlust zu ersetzen.

Der Gestalt nach schien mir der Brutsabseli aus Thonschiefer zu bestehen, denn auf seinen Höhen zeigen sich im hohen Grade zerrissene Spitzen, allein bei der Untersuchung des Flußbettes der Liachwa fand ich unter dem Gerölle viel braunrothen Porphyr und nur wenig Diorit und Granit, so daß es doch wohl wahrscheinlich wird, daß er, zumal er auch den Rücken des Kaukasus bildet, plutonischen Ursprungs ist. Es that mir leid die Vergleichung mit dem interessanten Kreuzberge nicht machen zu können.

Der Brutsabseli und besonders die Spitze, welche der Sikara genannt wird, ist durch ganz Ossien ein gefeierter Berg und wird selbst noch heiliger als der Kasbek gehalten. Wie es noch keinem Sterblichen gelungen ist den Kasbek zu ersteigen, so ist auch die Höhe des Brutsabseli allen Menschen verschlossen. Zwei Jäger, so geht die Sage, hätten einst beschlossen die Höhe zu erklimmen, um sich der oben befindlichen Schätze zu bemächtigen. Plötzlich sey ein undurchsehbarer Nebel gefallen und hätte alles weitere Vordringen vereitelt. Zum zweitenmal unternahm der eine das Wagniß und gelangte glücklich bis zum zweiten Drittel des Berges. Da entrüstete sich die Gottheit über die Frechheit des Erdbewohners und bestrafte den Unglücklichen mit Blindheit. Aehnliche Erzählungen hat man auch von dem Kasbek.

Jeder Osse opfert dem Berge alljährlich ein Thier, schlägt, wenn er die Augen zu seinem Gipfel emporrichtet, ein Kreuz und neigt demüthig sein Haupt. Mein Begleiter Bek schlachtet jedesmal im Monat Mai dem Berge zur Sühne einen Bock. Es

geht die Sage, daß vor langen, langen Zeiten die ganze Umgebung des Berges sehr fruchtbar gewesen sey und eine große Menge Menschen sich in Ruhe und Eintracht um ihn herum angesiedelt hätten. Da wo jetzt Eis und Schnee liegt, sproßten einst wohlriechende Blumen und aromatische Kräuter. Mehr als ein Jahrtausend hätte dieser Zustand gedauert und die Könige des Landes herrschten von ihrer auf der Höhe erbauten Burg über Cis- und Transkaukasien. Der Segen Gottes ruhte auf dem Reiche und zum Zeichen seines Wohlgefallens übergab Gott dem jedesmaligen Könige einen Stern vom Himmel mit dem Versprechen, daß so lange der Stern in seinem Besitze sey, das Volk sich auch des reichsten Glückes zu erfreuen habe. Mit großer Sorgfalt wurde der Stern in einem eigenen Schrein aufbewahrt und den neugierigen Augen des Volks entzogen. Zuletzt herrschte eine Königin, die von den Ossen Thamar genannt und mit der hochgefeierten Königin Gruſiens verwechselt wird. Sie selbst war gut, besaß aber schlechte Diener. Einstens verließ sie ihre Lieblingsburg auf dem geheiligten Berge, dem Brutsabseli, und übergab ihrer treuesten Dienerin den Schlüssel zu dem geheimnißvollen Schrein mit der Mahnung, diesen nicht zu öffnen. Doch kaum hatte sich die Herrin entfernt, so öffnete die Neugierige den Schrein; der heilige Stern entzog sich den Blicken der ungehorsamen Dienerin und stieg hinauf an das Himmelsgewölbe, von dem er genommen war. Als Thamar zurückkehrte und den Berg ersteigen wollte, fiel unendlicher Schnee herab und hinderte ein weiteres Emporsteigen. Und es fiel immer mehr Schnee und bedeckte allmählich die grünen Matten und die fruchtbaren Gärten des Brutsabseli, dessen Höhe von nun an den Menschen verschlossen werden sollte. Alle Schätze einer lange herrschenden und glücklichen Königsfamilie wurden unter dem Schnee begraben und harren wie die des Kasbek auf ihre endliche Erlösung.

Hier schließt die Sage. Sollte wirklich ihr etwas Geschichtliches zu Grunde liegen, so wäre man wohl gezwungen, hinauf in das grayeste Alterthum zu steigen, in eine Zeit, der selbst unsere älteste Geschichte noch fern liegt, und diese Erzählung mit den Sagen Sibiriens und Grönlands in Zusammenhang zu bringen. Denn auch die Eskimos und Samojeden erzählen den Reisenden, daß einst da, wo jetzt ungeheure Eis- und Schneemassen die Erde be-

decken, grüne Wiesen und üppige Wälder waren. Haben wir nicht noch aus jenen Gegenden Zeugen, die laut uns verkünden, daß es einst in diesem hohen Norden anders war? Diese Zeugen fehlen uns freilich bis jetzt auf den Höhen des Brutsabseli oder Kasbek. Aber auch in Sibirien muß gleich wie (dieser Sage nach) auf dem Kaukasus die Kälte plötzlich eingetreten seyn, weil die riesigen Thiere nicht Zeit hatten nach den wärmern Gegenden des Südens zu ziehen, und sich eingefroren in ihrer unveränderlichen Form mit Haut und Fleisch bis auf unsere Zeiten erhalten haben. Dieser Untergang der vegetabilischen und animalischen Welt auf der Erde (oder wenigstens eines Theiles derselben) durch Schnee könnte noch den Hypothesen einiger frühern Geologen, nach denen die Erde mehrmals zuerst durch Feuer und dann durch Wasser untergegangen wäre, kühn an die Seite gesetzt werden. *)

Mit dieser Sage steht eine zweite dadurch im Zusammenhang, daß nach ihr vor der Sündfluth die Höhen des Kaukasus noch nicht mit dicken Eislagen bedeckt waren, sondern in üppigem Kräuterwuchse grünten. Als aber Gott die ruchlose Menschheit durch eine große Fluth von der Erde vertilgt hatte, und Noah allein zur Erhaltung des menschlichen Geschlechts auserlesen wurde, segelte dieser mit seinem großen Schiffe auf den Fluthen umher, und schickte von Zeit zu Zeit Boten aus, die ihm Nachricht bringen sollten, ob die Wasser sich zu verlaufen begännen. Endlich erschaute er in weiter Ferne, daß eine Spitze aus den Fluthen herausragte, und muthig steuerte er auf sie zu. Es war die Höhe des Brutsabseli. Aber der tückische Berg (so erzählt die Sage) neigte sein Haupt, und die Arche, die auf ihm festen Fuß fassen wollte, glitt wieder in die Fluthen hinab. Da verfluchte Noah den gottlosen Berg, der nun auf ewig unfruchtbar seyn, und nur Räubern und Mördern zum Aufenthalt dienen sollte. Endlich ragte auch der Ararat aus den Fluthen empor, und so steuerte er diesem zu, auf seiner Höhe sich niederlassend. Und der Berg, den zuerst wieder eines Menschen Fuß betrat, und die Menschen, die später an

*) Ohne von den Hypothesen Karl Schimpers und Agassiz's etwas zu wissen, da beide Gelehrte erst später darauf kamen, habe ich durch die Sage darauf geführt schon im Jahre 1836 den obigen Gedanken in meinem Tagebuche niedergelegt, und gebe ihn deßhalb hier treulich wieder.

ihm ihren Aufenthalt aufschlagen würden, wurden gesegnet. Ueppige Kräuter wuchsen um ihn, und der Mensch benutzte die fruchtbare Erde zu seinem Vortheil.

Noch jetzt sind die Armenier stolz auf diese Sage, und die, welche mich aus Zrchinwall begleitet hatten, erzählten sie mir mit großem Wohlgefallen.

Diese beiden Sagen habe ich schon früher in dem Journal: Miscellen, von Dr. Friedrich Bran, wenig verändert mitgetheilt. Die Ursache der nicht genauen Uebereinstimmung liegt darin, daß ich jenen Aufsatz in Odessa, wo ich durch die damals dort herrschende Pest zurückgehalten wurde, verfertigte, und die Papiere, auf welchen ich diese Sagen aufgeschrieben, nicht zur Hand hatte. Ich schrieb sie deßhalb dort so nieder, wie sie mir im Gedächtniß geblieben waren.

Mein neuer Plan an der Liachwa aufwärts bis zu ihrem Ursprung in der Hochebene Keli zu gehen, und dann wieder rückwärts mich wendend, den Sikara, wo dieser einen Gebirgsrücken zwischen der großen Liachwa und der Patza herabsendet, zu übersteigen, um in das Thal der Patza, das an ihrem obern Theile die Verbrüderung der Keschelten bewohnt, zu gelangen, wurde ebenfalls, und zwar aus zwei Gründen vereitelt. Zuerst war der Uebergang des Sikara an dieser Stelle nicht möglich und dann zog am andern Morgen eine große Gesellschaft Ossen aus, um nach Gemsen und Steinböcken zu jagen. Dieser interessanten Jagd mit beizuwohnen, schickte ich meine Sachen auf einem bequemern Wege nach dem kleinen ossischen Dorfe (Kau) Kola und begleitete die kühnen Gemsenjäger, unter die ich Pulver und Kugeln ausgetheilt, und dadurch eine große Freude hervorgerufen hatte.

Nach den Aussagen der Ossen ist es jetzt die gelegenste Zeit, um den Bergthieren nachzugehen. Die höchsten Höhen, auf die sie sich während der heißen Sommerzeit zurückziehen, bieten ihnen im Herbst keine Nahrung mehr dar, und so gehen sie allmählich in die tiefer gelegenern Bergthäler hinab. Der Weg führte uns westlich einem kleinen Thale aufwärts auf dem südlichen Ausläufer des Sikara, der in seinem südlichen und untern Theile, in so weit ich seiner ansichtig wurde, aus Thonschiefer, in seinem nördlichen und obern hingegen aus Porphyr, zum Theil auch aus Melaphyr besteht. Trotz der späten Jahreszeit war die Flora selbst auf den Höhen von 7 bis 8000 Fuß üppig, und eine Menge höchst

interessanter Pflanzen sammelte ich an einzelnen Stellen. Die Bergkuppen besaßen in der Regel abgerundete Formen und waren dann, wenn sie nicht zu hoch lagen, mit Gras und Kräutern bewachsen. Nichtsdestoweniger erschienen besonders in Thonschiefer nicht selten schroffe Felsenwände und tiefe und zerrissene Schluchten, an deren Rändern zu gehen es selbst geübten Berggängern ängstlich wurde. Im Verlaufe des ganzen Tages sammelte ich folgende interessante Pflanzen: Crocus Suworowianus C. Koch, Colchicum speciosum Stev., Valeriana alliarifolia Vahl; Knautia montana Coult., Cephalaria tatarica Schrad., Scabiosa caucasica M. B., Cirsium crythrolepis C. Koch; Centaurea ossica C. Koch, Pterotheca bifida F. et M. Anthemis rigescens Willd.; Campanula caucasica M. B., C. Biebersteiniana Schult., Calamintha grandiflora Mnch., Betonica grandiflora Willd., Satureja mutica F. et M., Gentiana septemfida Pall., Bupleurum Marschallianum C. A. Mey., Astrantia helleborifolia Salisb., Sedum gracile C. A. Mey., V. elongatum C. Koch msc., Ranunculus Oreophilus M. B., Polygala major Jcq., Aconitum nasutum Fisch. und mehrere andere bereits schon früher genannte Pflanzen.

Der Flor der Höhen der ossischen Berge ist verschieden von dem, wie ich ihn auf den Alpen der Schweiz beobachtete, und die große Mannichfaltigkeit von Pflanzen in den Regionen, wo Schnee beginnt, sieht man keinesweges hier. Zunächst sind die Alpen Ossiens im Allgemeinen steriler und während in der Schweiz an Stellen, welche die Sonne erst spät im Jahre von Schnee befreit und meist noch davon umgeben sind, Ranunkeln, Silenen, Kreuzblüthler und andere zierliche Pflänzchen in zwar gedrängtem, aber doch üppigem Wuchse emporwuchern, findet man nur selten hier, wo Schnee beginnt, ein freundliches Blümchen. Vielleicht liegt der Grund darin, daß die Schneemassen nicht als Gletscher so tief wie in der Schweiz herabsteigen und demnach auch nicht Bächen und Flüssen so reichliche Nahrung wie dort darbieten können. Daß übrigens nicht im Sommer auch Schnee selbst 2000 Fuß und mehr unterhalb der Schneelinie, die hier mit einer Höhe von gegen 10,000 Fuß beginnt, angetroffen werden könne, will ich nicht behaupten, denn im August 1836 waren die Höhen der großen Straße, wie ich oben erzählt habe, mehrere Fuß hoch mit Schnee, der aber frisch gefallen war, bedeckt. Ich läugne nur das tiefe Herunter-

steigen der Gletscher, wie es z. B. im Grindelwald der Fall ist. Man könnte auch noch darin einen Grund finden, daß in Ossien und wahrscheinlich im ganzen Kaukasus die Berge eine andere Form haben. In der Schweiz unterscheidet man an den Alpen zwei Theile: die eigentlichen Berge und die sogenannten Hörner, welche in Zuckerhutform sich aus dem Rücken der eigentlichen Berge erheben. In Ossien haben wir nur die mächtige Hochebene des Thonschiefers, die hie und da Berge von verschiedener meist zerrissener Form in die Höhe sendet, aber durch plutonische Hebungen, zu denen später noch zum Theil vulcanische Ausgüsse sich gesellen, allenthalben unterbrochen wird. Diese Thonschiefer-Hochebene, welche in dem Districte Chewi in ihrer normalen Form und Höhe sich befindet, liegt noch 4 — 5000 Fuß unterhalb der Schneelinie zwischen den beiden Gebirgsketten des Nordens und Südens und scheint nirgends und zu keiner Zeit Gletscher enthalten zu haben. Die aus der Hochebene hervorragenden Berge besitzen nur enge und steile Thäler, in denen sich der Schnee nicht leicht aufhäufen kann. Eine nothwendige Folge des Mangels an Gletschern ist auch der des Wassers, und während in der Schweiz eine Menge großer und kleiner Flüsse, von denen ich nur den Rhein und die Rhone nennen will, in den Gletschern der Alpen ihren Ursprung besitzen, haben wir im Kaukasus nur wenige und meist unbedeutende Flüsse, von denen nur drei (Kuban, Terek und Rion) gegen den Ausfluß hin schiffbar werden. Die geringere Fruchtbarkeit des kaukasischen Gebirges im Vergleich zu den Alpen der Schweiz ist eine fernere Folge des Wassermangels.

Ich ergreife hier auch die Gelegenheit, einige Worte über die größern und wichtigen Thiere des Kaukasus und besonders Ossiens zu sagen. In der Mannichfaltigkeit und in der Menge derselben übertrifft der Kaukasus weit die Schweiz, wenn ich auch nicht abläugnen will, daß die große Verfolgung der Geweih und Hörner tragenden Thiere in unsern Alpen viel zur Verminderung derselben beigetragen hat.

Am häufigsten findet man die Gemse und den kaukasischen Steinbock (Ibex caucasicus), und die erstere unterscheidet sich in nichts von der unserer Alpen. Wohl aber ist der kaukasische Steinbock hinlänglich von dem der Alpen Mitteleuropa's und dem der Pyrenäen (Capra Ibex Buff. und C. pyrenaica Schinz) unter-

schieden, und schon Güldenstädt hat ihn in den actis petropolitanis des Jahres 1779 unter dem Namen Capra caucasica beschrieben und abgebildet. In wie weit der sibirische Steinbock (C. Pallasii Schinz) unterschieden ist, wage ich nicht nach der Abbildung Pallas' in seinen Spicilegiis zoologicis zu entscheiden. Ich übergehe eine Beschreibung des kaukasischen Steinbockes als etwas Bekanntes.

Dubois wirft in seinem Reisewerke *) allen Zoologen und besonders Schinz eine falsche Nomenclatur vor, weil sie den Steinbock des Kaukasus Capra caucasica nennen, trotzdem schon Güldenstädt diesen Namen der wilden Ziege Capra Aegagrus Gmel. gegeben hätte. Allein Güldenstädt versteht unter der Ziege, Bodscha, keineswegs die wilde Ziege, sondern eben den in den actis petropolitanis abgebildeten kaukasischen Steinbock, und Dubois ließ sich wahrscheinlich durch das Wort Ziege irreleiten.

Der Steinbock und die Gemse bewohnen das höchste Gebirge des Kaukasus und kommen stets in großen Heerden vor. Weniger den Verfolgungen der Kaukasier und den fürchterlichen Lawinen ausgesetzt, vermehren sich beide Thiere ruhig neben einander. Die Gemse wird nur nebenbei erlegt, und ihr Fleisch gern gegessen, dem Steinbock stellt man aber wegen seiner schönen Hörner nach, und mitten im Gebirge trifft man wenige Familien, welche nicht ein oder das andere Horn in Silber gefaßt im Besitz hätten, um bei Gastmählern ehrende Toaste daraus zu bringen.

Außer diesen beiden Wiederkäuern kommen noch zwei andere Arten vor, und die eine ist bis auf die neueste Zeit ein Gegenstand des Streites gewesen. Es sind dieß der kaukasische Auerochse und ein mir nur durch die Hörner bekanntes Thier aus dem Geschlechte Capra. Was zuerst den Auerochsen anbelangt, so unterliegt seine Existenz keinem Zweifel, wohl aber streitet man sich noch, ob und inwiefern er von dem litthauischen unterschieden ist? Meine Meinung darüber hatte ich schon gegen Professor Rathke in Königsberg ausgesprochen, und dieser hat sie bereits mitgetheilt. **) Lebende Thiere habe ich nicht gesehen, wohl aber zwei Häute, und diesen nach, besonders wenn ich die Nachrichten, die ich darüber

*) Dubois Voyage; Tom. IV. pag. 278.

**) Preußische Provincialblätter XIX. Seite 543.

einzog, damit in Zusammenhang bringe, ist der litthauische vom kaukasischen als Species verschieden. Weißenborn *) gibt schon den dunklern Rückenstreif und die kürzern Hufe an, und ich füge diesen Merkmalen noch die hellere Farbe der Haare, die größern Hörner und die kleinere Gestalt bei. Auch die Lebensart ist weit verschieden, und während der polnische in fast undurchdringlichen und sumpfigen Wäldern der Ebene lebt, geht der kaukasische nicht allein das ganze Kuban-Thal aufwärts, sondern überschreitet nicht selten den Rücken des Gebirges und erscheint (jetzt seltener als früher) auf den südlichen Abhängen. Nordmann **) wurde ebenfalls berichtet, daß der Auerochse in dem gebirgigen Gaue der Abadsechen im Sommer die höchsten Berge besteige. Der Huf muß deßhalb anders gebaut seyn, als bei den Thieren der Ebene. Ferner konnte auch die Gestalt des kaukasischen Auerochsen nicht so plump als die des litthauischen seyn, wenn ihm ein Aufenthalt in Gebirgen möglich seyn sollte. Wenn übrigens auch der dunklere Rückenstreif beim litthauischen Auerochsen im Winterkleide vorhanden seyn sollte, so tritt er gewiß nicht so deutlich hervor, als bei dem kaukasischen; ich fand den Rücken im Winter bei dem erstern nur dunkler gefärbt, durchaus nicht mit einem eigentlichen auf beiden Seiten abgegränzten Streifen versehen.

Was den zweiten Wiederkäuer anbelangt, dessen Hörner vor mir liegen, so soll er die Größe einer kleinen Kuh oder eines Hirsches besitzen, und in der Form seiner Gestalt zwischen beiden stehen. Die Farbe des Haares ist die gewöhnliche rehgraue, nur wenig heller. Die Hörner haben bei einer Länge von 1 Fuß 11 Zoll (Leipz. M.) an der Basis einen Umkreis von $11\frac{1}{2}$ Zoll, genau in der Mitte hingegen von $8\frac{1}{2}$ Zoll; am obern Ende endlich sind sie zugespitzt.

Das Horn zeigt in der ersten Hälfte eine nicht vollkommen rundlich-konische Form mit einer vordern und hintern Fläche und zwei Seiten. Die vordere etwas convexe Fläche hat in der Mitte einen Kiel und ist mit sieben nach oben kleiner werdenden querlaufenden Erhabenheiten, die besonders am Kiel hervortreten, und dazwischen liegenden Vertiefungen versehen. Die innere unten $1\frac{1}{2}$ Zoll

*) London Magazin N. 5. II. pag. 239.

**) Bulletin scientifique de Petersbourg III. pag. 385.

breite Seite verliert sich nach der obern plattgedrückten Hälfte zu in die obere Fläche und bildet nun mit dieser die obere etwas schief nach innen sich absenkende flache Seite. Die äußere Seite erscheint als stumpfe Ecke und geht in den Kiel über, fortwährend mit diesem nach außen liegend. Die innere weniger convexe Seite wird an dem obern Theile ebenfalls flach. Diese querlaufenden Erhabenheiten der obern Fläche setzen sich als mehrfach getheilte Streifen rings um das Horn fort und erscheinen als solche auch im obern Theile. Das Horn biegt sich zuerst nach hinten und ein wenig nach außen, dann, wo es anfängt sich abzuplatten nur nach hinten und endlich mit dem letzten Viertheile nach innen und abwärts. Die Entfernung zwischen der Spitze und dem Ende der innern Seite beträgt 11½ Zoll. Die Farbe des Hornes ist ein schwarzes Rothbraun.

Vergebens habe ich mich bemüht mit dem Thiere selbst ins Reine zu kommen. Gleiche Hörner befinden sich nicht in dem Berliner Museum und die Zoologen in Berlin und Halle erinnerten sich nicht irgendwo etwas Aehnliches gesehen zu haben. Vielleicht ist die Kuh, welche nach Nordmann im Districte Zaadan (?) in Abchasien (?) wohnen soll, dasselbe Thier?

In vielen Stücken stimmen die Hörner des auf den höchsten Höhen des Himalayagebirges lebenden Ovis Burrhel Blyth besonders hinsichtlich der Farbe mit den meinigen überein. Daß die abgebrochenen Hörner des Ovis cylindricornis Blyth nicht hierher gehören, kann ich wohl mit Bestimmtheit behaupten. Wahrscheinlicher ist es, daß diese von einem Steinbocke sind. Wie kann aber ein Zoolog wie Blyth eine Species nach abgebrochenen Hörnern bilden? *)

Die Vornehmen Ossiens, wo das Thier mit den oben beschriebenen Hörnern hie und da vorkommt, bedienen sich der letztern zu Trinkgefäßen und fassen sie nicht selten ähnlich denen der Steinböcke mit Silber ein.

Daß die Capra Aegagrus Gm. in dem kaukasischen Hochgebirge verkommt, glaube ich verneinen zu können, da man kein unserer Ziege ähnliches Thier dort wild kannte.

Es war schon spät geworden, als ich mit einem großen Zuge

*) Annals and Magazine of natural history 1841. Mai. Jun.

in dem Dorfe Kola im Districte der Keſchelten ankam und von den dortigen Einwohnern aufs freundlichſte aufgenommen wurde. Ich befand mich, wie mir ſpäter in Tiflis geſagt worden war, in einer ächten Mördergrube, und doch ſchien es mir, als wenn nirgends ehrlichere und aufrichtigere Leute exiſtiren könnten als gerade hier unter der Verbrüderung der Keſchelten. Da die Anzahl der Gäſte nicht unbedeutend war und alle Bewohner Kola's und einiger angränzenden Dörfer allmählich ſich eingefunden hatten, ſo wurden zwei Schweine geſchlachtet und dieſe mit einer erlegten Gemſe zubereitet. Es war wirklich ein großartiges Gaſtmahl, das hier gegeben wurde. Doch ich will mit der Beſchreibung nicht vorgreifen und es weitläufiger im nächſten Capitel, welches das Leben der Oſſen ſchildern ſoll, abhandeln.

Die Keſchelten wunderten ſich ſelber über meine Kühnheit, daß ich es gewagt habe ihren Gau zu betreten, fügten aber gleich mildernd hinzu, daß ich bei ihnen am wenigſten zu fürchten hätte. Sie hofften mich längere Zeit bei ſich zu behalten — eine Aufforderung, der ich gern nachgegeben hätte, wenn der Fürſt Pauleno, der ſich nicht hierher getraut hatte und ſchon in Tapan umgekehrt war, mich nicht in Socho (innerhalb ſeines Bezirkes) erwartet hätte. „Was hätteſt du gemacht, wenn ich dich nun hier (mich an der Bruſt faſſend) gefaßt hätte," ſagte ein großer, ſtarker Keſchelte in aller Freundlichkeit zu mir. In der Zeit, wo meine lachende und ausweichende Antwort durch Joſeph, meinen Ueberſetzer, übertragen wurde, griff ich in meine Taſche, um eines der ſchon erwähnten Terzerole, die nicht geladen waren, herauszunehmen, und ohne von ihm die Augen zu wenden, verſah ich es mit einem Zündhütchen. „Siehſt du, jetzt ſteheſt du in meiner Hand." Mit dieſen Worten ſetzte ich das Terzerol auf ſeine Bruſt und drückte ab. Erſchrocken prallte der Oſſe, Böſes fürchtend, zurück. Als er aber die kleine nicht fußlange Waffe erblickte, ſchämte er ſich ſeiner Furcht und meinte, daß das kleine Ding keiner Maus ſchaden könne. Alsbald hatte ich es mit einer Patrone verſehen, ſetzte vor ſeinen Augen ein Zündhütchen auf, bat Jedermann von der Thüre wegzugehen und ſchoß die Kugel mitten durch die Thüre. Erſchrocken blickte er nach der Thüre hin, die er durchbohrt fand und glaubte ſich von Zauberei umgeben. „Siehſt du, ſagte ich, daß es in meiner Hand lag, die Kugel durch deine Bruſt gehen zu

lassen; spaße nicht ein zweitesmal mit mir.“ Alles war still und hatte sein Auge auf die unscheinbare Waffe gewendet. Daß ich kein Pulver gebraucht hatte, war nach der Meinung aller das größte Wunder. Noch einmal spannte ich den Hahn, setzte ein Zündhütchen auf und setzte das Schloß wieder in Ruhe. Ich bedurfte einer langen Ueberredung bevor der Keschelte das Terzerol in die Hand nahm, vergebens aber versuchte er es abzudrücken. Der Osse spannt nämlich den Hahn mit einem einmaligen Aufziehen, während bei uns ein zweimaliges Aufziehen dazu gehört, um abdrücken zu können. Seine Ungeschicklichkeit verursachte allgemeines Gelächter. Endlich machte ich ihn mit dem Gewehre weitläufiger bekannt, aber trotzdem er die Maschinerie des Schlosses endlich begriff, so war ihm alles nichtsdestoweniger ein Wunder. Das Zündhütchen besah er nach allen Seiten, ohne es aber zu verstehen. Mit innigem Wohlgefallen setzte er einige der Reihe nach auf und drückte das Terzerol einem andern Ossen auf die Brust haltend unter allgemeinem Gelächter ab.

Auch meine Flinte erregte allgemeines Interesse bei den Ossen, und als man ihrer Leichtigkeit wegen kein Zutrauen zu ihr hatte, versprach ich am andern Morgen ein Beispiel ihrer Brauchbarkeit zu geben. Ein armer Bergfinke, ungefähr sechzig Schritte von uns entfernt und auf einem Steine sitzend, wurde als Opfer ausersehen. Ich legte an, drückte los und der Vogel fiel todt herab. Damit war mein Einfluß gesichert und der Name des Europäers und besonders des Deutschen wurde wohl selten mit so viel Respect genannt als jetzt in Ossien. Daß meine Flinte mit Schroten und nicht mit einer Kugel geladen war, ahndete niemand, zumal der Gebrauch der erstern wie in China ganz und gar unbekannt ist. Ich hielt es auch für gut ihnen den Irrthum nicht zu nehmen. Was in Europa für Charlatanerie gelten würde, ist es nicht immer in Asien. Man muß auf alle Weise versuchen bei den Asiaten zu imponiren, und so lange diese die Suprematie des Geistes und wo möglich auch die des Körpers bei dem Europäer anerkennen, ist er in der Regel gesichert. Der Europäer muß immer mit Kraft auftreten, darf keine Schwäche (wenigstens was der Asiate so nennt), am allerwenigsten Furcht blicken lassen und ist gezwungen, mehr oder weniger den Herrn zu spielen. Daß ich den Bergfinken in dieser Entfernung mit einer Kugel (ihrer Meinung

nach) traf, mußte allgemeine Verwunderung erregen und wurde meiner Geschicklichkeit im Waffenführen zugeschrieben.

Während des Verlaufes meiner ganzen Reise haben Gewandtheit, die mir durch früheres Turnen eigen wurde, und einige kleine Fingerfertigkeiten im hohen Grade genützt, und wenn ich mit leichter Mühe über einen breiten Bach sprang, die eine Hand auflegend mich über einen hohen Zaun schwang, unverzagt an den steilsten Felsen emporklimmte oder einen Baum hinaufkletterte, so freuten sich meine kaukasischen Begleiter über meine Geschicklichkeit, fügten aber bisweilen lachend hinzu, daß nicht alle Europäer so wären. Zum erstenmale sah ich es in ihrer ganzen Wichtigkeit ein, daß die Ausbildung des Körpers in der Jugend ebenso nothwendig, wie die des Geistes ist. Ich werde noch einigemal Gelegenheit haben, auf die mir dadurch gewordenen Vortheile zurückzukommen.

In welchem Ansehen die Waffen bei einem kriegerischen Volke stehen, beweist auch folgende Anekdote. Wie ich mit dem Terzerol durch die Thüre schoß und Jedermann verwundernd nach dem Schusse blickte, rief der 20jährige Sohn meines Wirthes in der höchsten Verwunderung aus: „Vater, für die Waffe gebe ich zwei Ochsen."

Außer der geringen Geschicklichkeit und den guten Waffen verdanke ich meine gute Aufnahme in Ossien und in allen kaukasischen Ländern noch zweierlei. Ich war Arzt und Deutscher. Wenn schon überhaupt jeder Europäer an und für sich als Arzt betrachtet wird und oft gegen seinen Willen curiren oder wenigstens seine Meinung aussprechen muß, so wird der Deutsche noch mehr der edeln Heilkunde erfahren gehalten. Engländer, Franzosen und Russen durchreisen Asien entweder in politischer Hinsicht oder in Handelsangelegenheiten. So wurde mir selbst mehrmals erzählt, allein den Deutschen, sagte man, treibt keines von beiden, sondern nur die Weisheit (worunter wohl Wissenschaft verstanden werden soll) nach Asien. Daß der letztere demnach Arzt seyn muß, versteht sich von selbst und vielleicht, folgerte man weiter, trieb ihn (wie mich) gar die Wißbegierde dahin, um wirksame Kräuter und Wurzeln für sein Vaterland zu sammeln. Allenthalben wurden mir auch Kranke gebracht, und nicht selten schmälerte man dadurch meine kostbare Zeit.

Als Deutscher war man von mir gewiß, daß ich nicht gekommen war ihr Land auszukundschaften, und selbst der gefährliche Umstand, daß ich Abends und Morgens mein Tagebuch in Ordnung brachte,

wurde bei mir übersehen. Kein Kaukasier der noch freien Thäler wird sonst einem Europäer erlauben, in seinem Lande zu schreiben oder wie er sich ausdrückt, sein Land abzuschreiben, weil er glaubt, daß man die Lage der Thäler und Berge nur verrathen wolle. Als Deutscher erfreute ich mich endlich noch in Ossien eines freundlicheren Entgegenkommens, weil auf dem ganzen Kaukasus der Glaube herrscht, daß Ossen und Deutsche von einem Volke stammten oder das eine aus dem andern hervorgegangen wäre.

Die Keschelten besitzen nur das Thal der Patza, eines reißenden Bergflüßchens, das ebenfalls aus den südlichen Abhängen des Brutsabseli entspringt, und werden durch den Gebirgsarm des Sikara im Osten von dem District der großen Liachwa und von Dschawi und durch die Morecha, eines zweiten vom Sikara südwärts sich ziehenden Armes von dem District Kudaro im Westen geschieden. Das Thal ist sehr eng und auf hervorspringenden Höhen haben die Keschelten ihre Dörfer erbaut.

Kola liegt mit seinen neun Häusern in hohem Grade romantisch und hat sich in der neuesten Zeit durch seine tapfere Vertheidigung berühmt gemacht. Man zeigte mir noch die Ruine, wo neun Ossen im Jahre 1830 sich gegen die ganze Macht des Generals Rennenkampf hartnäckig vertheidigten, eine Menge Soldaten tödteten, noch mehr verwundeten und selbst den General in den Arm schossen. Allenthalben, wohin mein Auge blickte, sah ich noch Spuren jener Zerstörung. Aber trotzdem wollen die Keschelten die Oberherrschaft nicht anerkennen, und wenn auch Fürst Pauleno ihr eingesetzter Pristaff ist, so vermag dieser nicht allein sein Ansehen bei ihnen nicht geltend zu machen, sondern wagt sogar den District gar nicht zu betreten. Als fast zu derselben Zeit wo ich in Ossien war, von dem verdienstvollen Baron von der Hoven der Lieutenant Andrejeffsky nach Südossien zur Aufnahme einer Karte gesendet wurde und sich verkleidet auf die Höhen des Keschelter Thales wagte, hatten einige Keschelten ihn ausgespäht und, heimlich die Höhen von einer Seite erklimmend, gesucht ihn gefangen zu nehmen. Glücklicherweise bemerkte er es noch zeitig und die ossische Gastfreundschaft kennend, flüchtete er sich gerade nach dem Thale der Keschelten in das Haus eines seiner Verfolger. Die ehrwürdige Matrone hieß den Fremdling willkommen, und reichte ihm zum Zeichen ihres Schutzes einen Bissen Brod. Alsbald trat ihr Sohn,

einer der Verfolger, herein und versicherte dem russischen Officier seinen völligen Schutz. „Verlaß mein Haus nicht, sagte er, denn ich bin nicht mächtig genug, dich gegen deine zahlreichen Feinde zu schützen. Innerhalb desselben wagt dich Niemand zu kränken.“ In der Angst seines Herzens schickte Andrejeffsky seinen Wirth nach Dschawi um ein Bataillon Soldaten zu seiner Befreiung zu erbitten. Unter einer starken Bedeckung kam er glücklich aus dem Thale der Keschelten. So weit erstreckt sich die ossische Gastfreundschaft, daß sie selbst den Feind, der einmal die Schwelle des Hauses übertreten, schützt.

So großartig als ich am October von Kolà aus der Patza abwärts reiste, habe ich noch nie eine Reise gemacht. Gegen vierzig Personen, meist Keschelten und Dschawer, begleiteten mich den ganzen Tag. Sechs bis acht ritten mit vorgehaltenen Gewehren vor und feuerten von Zeit zu Zeit mir zu Ehren ihre Flinten ab. Die Freude wurde noch mehr erhöht, als ich über ein Pfund feines Pulver, was ich allenthalben wo Militär lag, meiner Person wegen erhielt, vertheilte. Das Pulver, das im Lande verfertigt wird, ist sehr grob und für unsere Schießgewehre fast gar nicht zu gebrauchen. Allgemeiner Jubel herrschte im ganzen Thale und lautes Schreien und Jauchzen gab unsere Ankunft schon von weitem kund. Meine Begleitung bestand aus schönen und kräftigen Gestalten, mit denen ich den ganzen Kaukasus hätte durchwandern können. Wenige waren unter ihnen, denen nicht im Gesicht oder sonst am Körper ein Zeichen aufgeprägt worden war, daß sie im Kampfe gewesen seyen. Einer unter ihnen zeigte mir eine bereits vernarbte Wunde, und ich kann nicht begreifen, durch welches Wunder der Mann genesen ist. Durch einen scharfen Säbelhieb war ihm ein nicht unbedeutendes Stück Hirnschale mit etwas Gehirn abgehauen und bloß durch Auflegen frischer adstringirender Kräuter hatte sich wiederum über dem Gehirn eine Knorpelschicht gebildet; nur wenn es sehr heiß oder sehr kalt war klagte er über Kopfweh. Auch allzustrenge Arbeit und überhaupt Erschütterungen riefen Unwohlseyn hervor. Er verließ mich auch schon nach einer Stunde Weges.

Wir kamen bald an die südliche Gränze der Keschelten und traten wiederum in den Gau der Dschawen (in Dschau-Kum) ein. Dasselbe enge Thal aber freundlicher mit Alnus denticulata C.

A. Mey. bewachsen, setzte sich fort. Die schroffen Thonschieferfelsen waren nur kärglich mit Steinbrech, Glockenblumen, aber reichlich mit Moos und Flechten besetzt.

Endlich erblickten wir auf einer bedeutenden Höhe eine nicht unbedeutende Ruine (die zum Dorfe Socho gehört), und als wir uns ihr noch mehr genähert hatten, empfingen uns daselbst eine Menge Menschen mit Freudengeschrei. Es war mein braver Fürst Pauleno, der mich hier erwartete. Ein beschwerlicher Weg führte im Zickzack hinauf.

Ein großes Gastmahl wartete unser und vor lauter Schmausen kam ich nur vorübergehend an meine wissenschaftlichen Untersuchungen; aber gerade dieses Zusammenleben mit den Ossen verschaffte mir eine solche genaue Kenntniß des Volkes, wie sie noch keinem Reisenden vergönnt war. Der Zeit nach war unser Gastmahl ein Frühstück und lieb war es mir daher, daß wir noch Zeit hatten, um bis an die südliche Gränze von Ossien, wo Imerien beginnt, zu kommen.

Die meisten Keschelten kehrten um und andere Ossen, Dschawen, traten an ihre Stelle. Zu meinen eifrigsten Pflanzensammlern gehörte der schon mehrmals genannte Bek, und da meine Botanisirbüchse schon lange überfüllt war, so erbot er sich, sie in eine Art Jagdtasche, die er mit sich führte, zu stecken. Das Interesse für die Pflanzen hatte sich aber allmählich verloren und als ich in unserm Standquartier Jerzo ankam und die Pflanzen einlegen wollte, hatte er sie nach und nach seinem Pferde zu fressen gegeben. Leider wurde mir dadurch ein nicht unbedeutender Verlust.

Die wichtigsten Pflanzen dieser Tagereise waren: Anchusa rosea M. B., Cerinthe minor L., Lysimachia verticillata M. B., Veronica filiformis Vahl., V. peduncularis M. B., V. caucasica M. B., Leonurus villosus Desf., Anisoderis rhoeadifolia F. et M., Cacatia macrophylla M. B., Achillea biserrata M. B. und Hypericum orientale L., Vicia sepium L. β caucasica; Vicia monosperma C. Koch., Trigonella polycerata L. und Trifolium elegans Savi. Von Socho ging der Weg bergauf, bergab über den nicht unbedeutenden Gebirgsrücken Liobo in ein lachendes freundliches Thal, das südlich nach Imerien verläuft. Dieser Liobo hängt durch den Morecha, dessen Fortsetzung er ist, mit dem Hauptzuge des Kaukasus zusammen und geht südlich in das meschische Quer-

gebirge über. Südöstlich steht er durch die Berge von Dsari mit dem südossischem Gebirge, nordwestlich hingegen durch den Sürchlewerthe mit dem Nakeralm in Verbindung.

In Jerzo, einem kleinem Dorfe mit zwölf Häusern, machten wir Halt und wurden mit großen Ehren empfangen. Es erneuerte sich dieselbe Schmauserei von gestern und große Fröhlichkeit herrschte unter allen Anwesenden. Der verschmitzte Bek hatte wiederum seine Geschicklichkeit gezeigt und zwei Schweinsköpfe und die Kaldaunen entwendet, um selbige in einem Nachbarhause sich zuzubereiten. Vergebens suchte man seiner und des Geraubten habhaft zu werden. Als er wieder zum Vorschein kam, war eben unser Gastmahl bereitet und Bek bewies in der Zeit auf keine Weise, daß er schon gegessen hatte. Leider war in unserm sonst geräumigen Zimmer zum Durchgang des Rauches in der Decke keine Oeffnung und dieser konnte nur durch die offenstehende Thüre nach außen entweichen. Aufrecht zu stehen war deßhalb unmöglich, und so hatte sich die ganze Gesellschaft auf den Boden gelagert.

Innerhalb des Zimmers war mir es nicht möglich zu schreiben, und da mein Vorrath von Lichtern aufgezehrt war, so hielten zwei dienstfertige Ossen brennende Spähne in der Hand, um mir zum Führen des Tagebuches zu leuchten. So saß ich unter Gottes freiem Himmel noch gegen Mitternacht und brachte alles was ich gesehen und vernommen zu Papier.

Jerzo liegt freundlich an einer Höhe am Rande eines nicht unbedeutenden Kessels und ist fast der äußerste westliche Punkt des Districtes von Dschawi. Ein unbedeutender See befindet sich innerhalb desselben und der Sage nach soll er mit einem zweiten im Thale der Patza zusammenhängen. Es soll nämlich ein Junge mit einem paar Ochsen in den letztern gefallen und in dem erstern wieder zum Vorschein gekommen seyn??

Mit dem Kessel von Jerzo hat Ossien einen ganz andern Charakter der sich selbst auf seine Bewohner und deren Wohnungen fortsetzt. Während der Osten durch seine wildromantischen Thäler und Schluchten und die Ossen daselbst durch ihre rohe Lebensart und durch den kriegerischen Sinn sich auszeichnen, werden die Thäler bei Jerzo und im Districte von Kudaro, in den ich alsbald eintrat, breiter und freundlicher. Die Bewohner wohnen friedlich nebeneinander und beschäftigen sich mit Viehzucht und Ackerbau. Auch

die Häuser bestehen nicht mehr aus übereinandergelegten Steinwänden, die nach oben durch flache Dächer verschlossen sind, sondern die Menschen haben sich aus den nahen Wäldern Bäume gefällt und mit diesen sich ihre Wohnungen verfertigt. Die Dächer sind von nun an nicht mehr flach, sondern schräg. Die ganzen Häuser gleichen denen der Schweiz im Entlibuch oder Wallis.

Aber auch in geographischer Hinsicht befand ich mich auf einem andern Terrain. Ich hatte eine große Wasserscheide überschritten und bei Jerzo das Flußgebiet des Rion betreten. Jenseits der Berge über die ich herkam, war das Flußgebiet des Kur und alle Bäche und Flüsse von der Patza bis an das kaspische Meer, die südlich von den kaukasischen Bergen fließen, ergießen sich in den Kur. Diese Wasserscheide wird durch ein besonderes Gebirge, das den Namen des meschischen führt,*) gebildet. Es läuft von Norden nach Süden, und verbindet den Kaukasus mit der Hochebene der tausend Quellen (Bing-Göl); weiter unten werde ich umständlicher von ihm sprechen. Unweit Jerzo bei dem Dorfe Zono entspringt aus dem oben genannten See die Quirila.

Das Flußgebiet der Quirila wird durch eine zweite ebenfalls vom Morecha ausgehende Gebirgskette, die rein westlich läuft und die ich mit dem Namen Nakerala bezeichnet habe, von dem des eigentlichen Rion geschieden. Es bildet demnach der Nakerala, von dem der obere Theil den Namen Sürchlewerthe führt, eine zweite Wasserscheide. Nur in seinem Anfange scheint er eine bedeutende Höhe zu besitzen, denn ein Berg mit Namen Sau-Kaschala, der mit ewigem Eis und Schnee bedeckt ist, gehört ihm ohne Zweifel an. Er lag mir in Jerzo nordwestlich, später aber von Tschassawali aus südlich.

Von Jerzo aus begleitete mich Fürst Pauleno nur noch eine kleine Strecke bis zum Ende seines Districtes. Am Rande eines schönen Laubwaldes nahmen wir Abschied. Nur wenige Ossen folgten mir noch weiter bis zu dem zwei Stunden entfernten Dorfe Samtharethi. Auf welcher Höhe dieses Dorf liegt, kann man daraus ersehen, daß man eben jetzt erst beschäftigt war das einzige Getreide, das hier wächst, Gerste (und zwar Hordeum distichon L.)

*) Dubois hat den Namen des niedrigsten Theils, wo der Uebergang von Grusien nach Imerien ist, auf das ganze Gebirge übergetragen und nennt es deßhalb Gebirge von Lichi.

einzuernten. Die thätigen Bewohner des Dorfchens nahmen mich aber trotzdem freundlich auf und verschafften mir alsbald Pferde zur Weiterreise. Die Lage von Samtharethi und die Ossen daselbst erinnerten mich lebhaft an mehrere Gegenden der Schweiz oder selbst Thüringens, z. B. an die Schmiedefelds bei Suhl. Die an den Abhängen liegenden Felder waren wie dort mit einem ärmlichen Zaune versehen und in den engen Thälern zogen sich grüne Wiesen entlang. Dieselben breitschultrigen, blondhaarigen und blauäugigen Gestalten traten mir wie bei Schmiedefeld freundlich entgegen und nur leid that es mir daß ich ihrer Sprache nicht kundig war.

Längs der Kiramula führte uns der Weg nun auf die Höhe der Wasserscheide an die Quellen des Alpenflusses und alsbald eröffnete sich mir jenseits derselben eine herrliche Aussicht. Unter mir lag das freundliche Thal der Dschedschora mit seinen neun Dörfern und über ihm erhoben sich die Eisberge der Kedela und der Riongletscher. Alle Höhen waren bis an die Gränze des Schnees bewachsen und zum großen Theil sogar mit den schönsten Wäldern besetzt. Nur langsam ritten wir das Schiefergebirge herab und gelangten alsbald in das breite, 2—3 Stunden lange Thal der Dschedschora, woselbst ich beschloß zu bleiben. Ein Osse zu der Verbrüderung der Kudaren gehörig nahm mich in seinem Hause, was zum Dorfe Tschassawali gehörte, auf, und bewirthete mich so gut als möglich.

Das Thal der Dschedschora ist fruchtbar und seine Bewohner zeichnen sich durch Friedfertigkeit aus. Früher sollen sie aber in Imerien häufig Einfälle gemacht haben, so daß der König Salomon einen Zerstörungszug nach dem Districte Kudaro machte und alle Burgen, die übrigens weit geräumiger und größer als bei den übrigen Ossen sind, zerstörte. So lag auch die Burg von Tschessawali wüst und leer.

Nirgends in Ossien habe ich schönere Wälder gesehen als in dem Gaue Kudaro, und Bäume und Sträucher wurde ich in reicher Mannichfaltigkeit in ihm gewahr. Vorherrschend war Laubholz und von den Nadelhölzern fanden sich Abies pectinata Lam., A. excelsa Dec., A. orientalis Poir., Taxus baccata L. und Juniperus communis L. nur einzeln vor. Ueberwiegend waren Eichen (Quercus Robur L. und Q. iberica Stev.), Buchen (Carpinus orientalis L. und Fagus sylvatica L.), Ahorn (Acer platanoides L.),

Linden (Tilia parvifolia Ehrh. β. caucasica) und Erlen (Alnus denticulata C. A. Mey.) An Sträuchern bemerkte ich: Euonymus latifolius L., Rhamnus Frangula L., R. cathartica L., Staphylea pinnata L., Viburnum orientale Pall., Cytisus calycinus M. B., Lonicera coerulea L. und L. iberica M. B. (?) Auch an Kräutern war trotz der späten Zeit meine Ausbeute nicht gering und die intereſſanteſten Arten waren: Datisca cannabina L., Echinops sphaerocephalus L., Centaurea ochroleuca Muss. Puschk. Carlina vulgaris L. β. caucasica, Scabiosa Columbaria L. β bannatica W. et K., Asperula odorata L., Campanula lactiflora M. B., Atropa Belladonna L., Symphydum asperrimum M. B., eine neue Art des Geſchlechtes Scrophularia L., Alchemilla pubescens M. B., Aconitum nesutum Fisch., Actaea spicata L., Viola occulta Lehm., Cardamine Impatiens L., Galega orientalis Lam. und Lathyrus aurantiacus C. Koch.

In aller Frühe brach ich am 9 October auf; der Himmel hatte ſich den Abend vorher umzogen und eine Veränderung des Wetters ſtand bevor. Ich entſchloß mich daher den Plan die Dſchedſchora aufwärts über den Kedela in die Gaue Saele und Sramaga zu gehen und dann die Schlucht von Nara zu beſuchen, aufzugeben. Ich hatte auf dieſe Weiſe geglaubt meinen Lieblingswunſch den Brutſabſeli zu erſteigen, noch in Erfüllung zu bringen. Auch mein Wunſch längs der Dſchedſchora nach Radſcha zu gehen, blieb unerfüllt, da dieſer reißende Bergfluß ſelbſt kaum Platz hat ſich zwiſchen dem Ukibeth und dem Sürchlewerthe hindurchzudrängen. Der Weg nach Zeduſi, dem erſten radſchiſchen Dorfe führt, die Höhe des Ukileth (was ein unbedeutender Ausläufer des Karmagala iſt und ſich in dem Winkel der Vereinigung der Flüſſe Dſchedſchora und Kwedruli verliert) hinauf und beſteht oft nur aus einem Pfad, der kaum erlaubt, daß zwei Menſchen nebeneinander gehen. Und doch iſt der ganze ſüdweſtliche Abhang mit herrlichen Buchen bewachſen. Nur langſam kamen wir vorwärts. Endlich erreichten wir die Höhe und ein ſeltenes Panorama entfaltete ſich vor unſern Blicken. Vor uns zog ſich das enge Thal der Dſchedſchora dahin und verband ſich in der Ferne mit dem reizenden des Rion. Der Upiro trennte uns von den Thälern der Rion-Quellen, über denen die eiſigen Höhen der Rion-Gletſcher vom Mjätſchich-Par bis zum Songut ihre weißen Häupter kühn bis

zum Himmel schickten. Die Kedela-Berge begränzten nach Nordosten die Fernsicht und nur einzelne Höhen des Brutsabseli ragten über ihnen hervor. Südlich versperrten Wälder die Aussicht.

Hier an der Gränze von Ossien und Radscha, der nördlichen Provinz Imeriens, sagten mir die meisten der mich begleitenden Ossen ein herzliches Lebewohl.

Als ich von dem aus Thonschiefer bestehenden Ukileth dem großen Dorfe Zedisi, das an dem westlichen Abhange desselben liegt, zuging, wurde ich alsbald einen sonderbar geformten Berg gewahr. Er führt den Namen Elion-Mta (Elias-Berg) und erhebt sich plötzlich aus dem westlichen Abhange senkrecht in die Höhe. Er besteht aus Thoneisenstein, dem Quarzfelsen untermengt sind, und bildet eine mächtige runde, oben abgestutzte Säule, so daß es wohl in das Bereich der Unmöglichkeit gehört seine Spitze zu erklimmen. Von dem Abhang aus mag seine Höhe nicht mehr als 1000 Fuß betragen. Das merkwürdigste an ihm ist eine bedeutende Höhle, die in sein Inneres führt. Vergebens suchte ich in dem nahen Zedisi Leute zu gewinnen, die mich in dieselbe begleiteten. Aberglaube hat sie zum Aufenthalte von bösen Kobolden gemacht. Nach andern soll der Prophet Elias einen Schatz darin zurückhalten und ihn von unterthänigen Geistern bewachen lassen. Nichtsdestoweniger (wie ich später in Oni erfuhr) sollen aber einige Bewohner Zedisi's aus dieser Höhle den eisenhaltigen Stein holen, aus dem sie ihr Eisen verfertigen, und wenn auf der einen Seite der Aberglaube mir hinderlich war, so wurde auf der andern das Mißtrauen der Zediser Schmiede, die alles aufboten, um mich in der Ausführung meines Plans zu hindern, durch meinen Vorsatz erregt. Einige 30 Schritte wagte ich es zwar allein in der Höhle vorzudringen, allein die volle Finsterniß und ein in der Ferne hörbares Rauschen hielt mich vom weitern Vordringen ab. Mit ängstlicher Hast kam mein Uebersetzer mir nachgelaufen, um mich zur Rückkehr zu bewegen. Erst im vorigen Jahre seyen zwei Grusier in die Höhle gegangen und bis jetzt noch nicht zurückgekehrt.

Zedisi ist ein großes grusisches Dorf, deren Bewohner sich von jeher durch räuberischen Sinn und Feindseligkeit gegen die russische Regierung ausgezeichnet haben. Auch mein Erscheinen schien keine Freude zu erregen, und wenn mich nicht die kaukasische Gastfreundschaft in dem größten Hause willkommen geheißen hätte, so wäre

ich wohl in Gefahr gerathen. Meine Fragen nach den Schmieden hatte ihr Mißtrauen noch mehr erregt und trotzdem ich allenthalben Schlacke fand, läugnete man die Existenz derselben geradezu. Später erfuhr ich erst mit Gewißheit, daß hier viel Eisen geschmiedet wird. Zu Waffen verstehen die Zediser es nicht zu verarbeiten, und so wird es nur zu Hacken, Messern, Sensen, Ketten ꝛc. benutzt, um in dieser Form durch den ganzen Kaukasus verführt zu werden.

Von Zedisi kam ich wiederum in das enge Thal der Dschedschora, und blieb daselbst bis zu seinem Einfluß in den Rion, von dem nicht fern der Hauptort des Districtes von Radscha, Oni, liegt.

Von Tschassawali bis Oni blieb die Vegetation sich gleich. Dieselben Wälder zogen sich auf beiden Seiten der Dschedschora hin, und ziemlich dieselben Pflanzen traten mir auf der ganzen Wanderung entgegen. Vorzüglich sammelte ich in großer Menge: Spiranthes autumnalis Rich., Thesium humifusum Dec., Centaurea ochroleuca Puschk., Peucedanum ruthenicum M. B., Pastinaca armena F. et M., Papaver dubium L. β. laevigatum M. B., Helianthemum vulgare Grt. δ. grandiflorum All., Polygala major Jacq., Mespilus Smithii De C. und Tunica Saxifraga Scop.

Neunzehntes Capitel.

Ossien und seine Bewohner. *)

Von all den Ländern in und um den Kaukasus verdient wohl keines mehr unsere Aufmerksamkeit als Ossien und trotzdem gehört es zu denen, die sich unserer Kenntniß fast noch ganz entzogen haben. Der Geschichtsforscher vor allem würde in ihm eines der

*) Nur wenige Reisende haben es bis jetzt gewagt in das Innere des Landes vorzudringen. Wie weit Reineggs in Ossien gewesen ist, weiß man nicht; Güldenstädt war nur in den südlicheren Gauen. Einen interessanten Reisebericht nach dem nördlichen Ossien hat ein Unbenannter in den neuen nordischen Beiträgen Band 7. Petersb. und Leipzig 1796 niedergelegt. Klaproths Reise in Ossien, deren Bericht er in dem zweiten Bande seiner Reisebeschreibung liefert, ist nicht von ihm, son-

ältesten Völker, das sich Jahrtausende unverändert erhalten hat, finden und das Studium desselben ihn gewiß auf höchst interessante Thatsachen führen. Der Ethnograph sieht ein Volk, das trotz der vielfachen Berührungen mit mongolischen, finnischen und türkischen Stämmen sich unverändert erhalten hat, und der Linguistiker findet in der ossischen Sprache das Bindeglied zwischen den indogermanischen Sprachen Asiens und Europa's. Der Geograph würde ein mächtiges Gebirge kennen lernen, was dem Geologen unendlich viel Stoff darbietet, die Geschichte der Erde zu studiren. Der Oryktognost hätte ein neues Feld vor sich, auf dem fast noch gar nichts gethan ist, und der Zoolog sowohl als der Botaniker könnten ihre Sammlungen auf eine Weise bereichern, wie es nicht allenthalben der Fall ist. Noch manches Pflänzchen wächst dort in großer Menge und ist doch dem Gelehrten unbekannt geblieben.

Ossien erstreckt sich im Westen der großen Heerstraße, die selbst noch von Wladikaukas bis Darjel zu ihrem Bereich gehört, bis zu den östlichen Quellen des Rion und zieht sich sogar längs der Riongletscher im Norden derselben bis zum Guran hin. Im Norden bildet der Pschechesch die Gränze gegen die Kabarder und der vom Guran am östlichsten auslaufende Gebirgsarm des Guran

---

dern von einem russischen Officier (wie Dubois auch nachgewiesen hat). Im Jahre 1828 befand sich der Russe Gregoriewitschky in Ossien und seine Berichte sind im Ausland Jahrg. 1839 Nro. 108 abgedruckt worden. Sjögren hat im Jahre 1837 einen Theil des nördlichen Ossiens besucht und einige Miscellen über die Ossen in den Memoiren der Petersburger Akademie niedergelegt. Zu gleicher Zeit fast war ich in Ossien und habe über das Land und seine Bewohner schon in einem Aufsatze in den Miscellen von Bran Jahrgang 1838 gesprochen. Eine Beschreibung Ossiens verdanken wir auch Klaproth, und zwar nach einer von ihm aufgefundenen grusischen Topographie in Nouveau Journal asiatique, Tom. V. pag. 29. Dem Akademiker Brosset ist es gelungen, diese wiederum und zwar vollständig (wahrscheinlich aber in einem andern Manuscripte) aufzufinden. Nach ihm gehört sie einem natürlichen Sohne des vertriebenen Königs Wachtang VI., Wachuscht mit Namen an, und wurde im Jahre 1745 in Rußland verfertigt. Sie führt den Namen: „Geographische Beschreibung von Grusien" und ist von Brosset ins Französische übersetzt worden. Dubois de Montpereux hat nur die große Heerstraße bereist, aber in dem 4ten Bande S. 320 seiner Reise eine wichtige Abhandlung über die Ossen geliefert. Kohls Nachrichten liefern gar nichts Neues.

die gegen die tatarischen Stämme Tscherkessiens. Südlich bewohnen die Ossen noch die Kalkberge des südossischen Gebirgszuges; wo aber diese von tertiären Gebilden bedeckt sind, beginnen die Wohnungen der Grusier. Ossien liegt demnach zwischen dem 61° 10′ und 62° 15′ d. L. und dem 42° 20′ und 43° 30′ n. B. Seine Ausdehnung ist unbedeutend und nach dem Urtheil sachverständiger Officiere beträgt sein einigermaßen bewohnbares Land kaum 50 Quadrat-Meilen.

Das Land ist im hohen Grade gebirgig und besitzt mit Ausnahme der nördlichen schon früher erwähnten Ebene nur enge Thäler und Schluchten. Mitten in Ossien liegt ein hoher Thalkessel (Kabris-Cheoba, d. i. Thor-Kessel) und ist rings herum von bedeutenden Bergen eingeschlossen. Ein See füllte ihn wohl in uralten Zeiten aus, und seinem Wasser gelang es endlich auf der Nordseite den Bergkranz zu durchbrechen und in die Ebene abzufließen. Der tolle Fluß, Ardon (Arre-Don), wie ihn die Ossen nennen, entspringt aus vielen hundert Quellen noch jetzt in dem Thorkessel und hat eben wegen seiner wilden, über Felsen und Steine wie närrisch dahinfließenden Wasser diesen Namen erhalten. Von den westlichen Bergen des Kranzes entspringt der östliche Rion, von den östlichen hingegen der Terek, die beiden größten Flüsse des Kaukasus.

Der Kranz von Bergen ist ohne Zweifel plutonischen Ursprungs und wurde wohl auf einmal durch die Thonschieferdecke aus der Tiefe der Erde emporgehoben. Gewiß geschah es zu gleicher Zeit als auch der übrige Kaukasus durch unterirdische Gewalten getrieben, emporstieg, und somit den Anfang des kaukasischen Isthmus bildete. Interessant ist es, daß der Thorkessel so viel ich weiß der einzige dieser Art im ganzen Gebirge ist, und wohl ziemlich die Mitte desselben einnimmt. Die Höhe der ihn umgebenden Berge ist unbekannt, aber ohne Zweifel ist sie im Westen, wo eine fast gleichmäßige Bergwand mit nur unbedeutenden Kegelspitzen den Thorkessel von dem Thale des Rion trennt, am niedrigsten. Die Grusier haben dieser den Namen Kedela, was Mauer bedeuten soll, gegeben. Ohne Zweifel besitzt der südliche Theil des Kranzes die höchsten Spitzen, und Grusier und Ossen haben ihm den Namen der Dwalen-Berge (Dwaltha-Mta) gegeben. Er heißt sonst auch Brutsabseli (Brutsamseli) d. h. heilige Scheuer, wahrscheinlich wegen

seiner schief abgehenden Höhen, und besitzt in dem Sikara seine höchsten Spitzen. Wenig niedriger sind westlich von diesen der Chalaza und Karmagala, östlich hingegen der Souh, Bagfandag, Sochs und Zozolt; östlich, aber nordwärts gehend, schließen sich dem Zozolt an: der Sûbau und Siweraut. Nun wendet sich der Kranz wieder westlich, und es folgen die Höhen: der Zirit, der Stûr-Choch (d. i. große Höhe), Kaserai, Kalperi, Adai und Songut. Der Kadela schließt sich nördlich an den Songut an. Zwischen dem Kaserai und Kalperi geht der tolle Fluß nach Norden. Vom Zozolt setzt sich der Kaukasus östlich fort und bildet zunächst noch die bedeutenden Höhen Kadlasa (von dem südlich eine sumpfige Hochebene, Keli*) sich hinzieht und die Quellen der beiden Liachwen und der Aragua besitzt), Deß, Arsukom und die rothen Berge, um nach Dageſtan zu gehen. Westlich schließt sich der Hauptrücken des Gebirges dem Songut an, und führt bis zu dem Mjatschich-Par den Namen Rion-Gletscher. Seine wichtigsten Höhen sind von Osten nach Westen: der Kuparai-Ser, Gulgarieff-Zeck, Gurdsieff-Zeck, Charûsch, Zachpunt-Zeck, Guran und Mjatschich-Par. Die Gruſier nennen auch die Riongletscher Gebis-Mta, Berge von Gebi, die Oſſen hingegen Gebis-Choch, **) d. h. Höhen von Gebi. Den Theil vom Guran bis Mjatschich-Par sehen die erstern als einen einzigen Berg an, und nennen ihn Paß-Mta, d. h. Paß-Berg.

Vom Siweraut setzt sich aber auch der Kaukasus östlich dem Hauptrücken parallellaufend fort, und allmählich mächtiger werdend hat er in dem Kasbek seinen höchsten Punkt erreicht. Es ist doch der Mühe werth, daß die Geologen sich mit den Ursachen beschäftigen, warum die höchsten Berge eines Gebirges sehr häufig außerhalb seines Mittelpunktes liegen? Auf gleiche Weise verhält es sich mit dem Ararat, dem Allagâs, und, wenn ich mich nicht irre, auch mit dem Elbrus. Ehe dieser Ausläufer aber den Kasbek erreicht, bildet er noch die bedeutenden Höhen: Reß, Dschumara, und Zûra. Nördlich verläuft er mit einer Menge kurz aufein-

*) Keli bedeutet, wenn ich nicht irre, im Gruſischen Hochebene oder etwas Aehnliches.

**) Das Wort Choch entspricht unserm deutschen Höhe (d. i. Berghöhe) und hat wohl mit Hoch einen Zusammenhang. Unter Zeck verstehen die Oſſen zerrissene Bergspitzen, unter Ser hingegen abgerundete Höhen. Sollte Zeck nicht unser deutsches Wort Zacke seyn?

anderfolgender Bergkegel, deren äußerster Kaidschin genannt wird, in das Quergebirge Achoth, was sich mit dem nordossischen Gebirge verbindet. Die Ossen nennen die ganze Reihe Berge vom Kasbek bis zum Kasarai, weil sie die höchsten im Lande sind, schlechtweg die Höhen, Choch, und die Grusier haben diesen Namen zur Bezeichnung derselben oder des ganzen ossischen Kaukasus in ihrer Sprache aufgenommen. Klaproth und Dubois sprechen vielfach von den Bergen Chochi, ohne aber zu wissen was der Name bedeutet.

Dem Hauptrücken des Kaukasus, der in Ossien aus dem Thorkessel größtentheils besteht, parallel ziehen sich zwei Thonschiefergebirge, denen auf der äußern Seite Uebergangs-Kalk anfangs auch schiefrig sich angelagert hat, nördlich und südlich, und rufen dadurch wiederum zwei Thäler hervor, die zu Ossien gehören, und wenn der Thalkessel den Namen Mittelossien führt, den Namen Nord- und Südossien verdienen. Auch die Gebirge selbst bezeichne ich mit den Namen des nord- und südossischen. Beide bilden nicht eine fortlaufende Kette von Bergen, sondern sind durch die vom Hauptgebirge entspringenden Flüsse mehrfach durchschnitten, und stehen durch (wahrscheinlich schiefrige) Quergebirge, die Ausläufer des Hauptrückens sind, mit diesem in vielfacher Verbindung.

Die wichtigsten Höhen des nordossischen Gebirges sind von Osten nach Westen gehend: Goradschin, Gämachta, Tobau, Karjuh, Choseck, Chodoff-Zeck, Churuchom-Ser, Kagkaseff-Zeck und Sürchiff-Zeck. Von vorletztgenannter Höhe an wendet sich das Gebirge nördlich, und läuft dann in nordöstlicher Richtung unter dem Namen des Pschechesch (des Gebirges der Tscherkessen bei Wachuscht) oder des Schwarzberges (Karadag) bis an den Terek. Von seiner Umbiegung an ist es neptunisch, und besteht meist aus Sandstein.

Das südossische Gebirge beginnt östlich an der Aragua, und hat von da aus die Berge von Kando, Zchrasma, Dschurta, Zipor, Bender, Ponisa, Kechwi und Dsari bemerkenswerth. Westlich geht es in den Liobo, der durch den Ausläufer Morecha mit dem Sikara in Verbindung steht, und den Anfang des meschischen Quergebirges bildet, über. Mit dem südlichen Ende des Morecha hängt auch der Nakerala, die Rion-Quirila-Wasserscheide, zusammen, und ihr östlicher Theil, Sürchiewerthe, gehört zu Ossien.

Die Flüsse Ossiens sind unbedeutend, und haben sämmtlich

eine nördliche oder südliche Richtung. Die nördlichen Flüsse ergießen sich sämmtlich in den Terek und sie sind von Westen nach Osten:

1) Der Uruch oder Ireff entspringt auf der Nordseite der ganzen Riongletscher vom Guran bis zum Songut, durchfließt den Gau der Digoren, nimmt den Digor-Don auf, und tritt am Nordwesten des Pschechesch in der Kabardah ein.

2) Der Durdur und Ursdon (ossisch Psehchuschtscherk; beide Namen bedeuten weißer Fluß) entspringen auf den nördlichen Abhängen des Sagkaseff, Churuchem und Chodeff und fließen im Süden des Pschechesch innerhalb der ossischen Ebene. Vor ihrer Mündung in den Terek vereinigen sie sich. Ihr Flußgebiet wird von den Digoren bewohnt.

3) Der Ardon, oder tolle Fluß, unstreitig der wichtigste Fluß Ossiens, hat seine Hauptquellen auf dem Brutsabseli, nimmt aber von allen Seiten des Thorkessels Wasser auf. Fünf Bäche setzen ihn vorzüglich zusammen, und von ihnen entspringt der Saele auf dem Kedela, der Srogo auf dem Chalaza, der Ginat auf dem Sikara, der Saka auf dem Zozolt und Siweraut, und der Nar auf dem Stürchoch. An jedem Bache hat sich eine besondere Verbrüderung niedergelassen, die nach ihm den Namen führt, und von ihrer aller Vereinigung zum Ardon an bis zum Austritt dieses Flusses aus dem mittelossischen Gebirge wohnt eine fünfte Verbrüderung, die der Sramagen. Vom nordossischen Gebirgszuge nimmt er wiederum viele Bäche auf und tritt endlich in die ossische Ebene. Die Verbrüderung der Wallagiren bewohnt die übrigen Thäler des Ardon jenseits des Hauptrückens.

4) Der Fiag, Fog oder Pogk entspringt vom Siweraut, und geht in gerader Richtung durch das nordossische Gebirge in die Ebene. Um ihn wohnen die Kurtaten.

5) Der Kisil (auf russischen Karten Gisal-Don) entspringt vom Reß, nimmt vor seinem Austritt aus dem nordossischen Gebirge den vom Züta herkommenden Genal auf, und tritt dann ebenfalls in die Ebene. Um ihn wohnen die Tagauren.

6) Vom Terek habe ich schon gesprochen und ebenso von den Stämmen, die in seinen Thälern sich niedergelassen haben.

Die dem Süden zuströmenden Flüsse ergießen sich mit Ausnahme der beiden westlichen in den Rion fließenden, der Quirila und Dschedschora, in den Kur und sind die schon mehrmals ge-

nannten beiden Liachwen, der Kſan und die Aragua. Sie entſpringen ſämmtlich von der genannten Hochebene Keli und zwar die große Liachwa (Didi Liachwa oſſiſch) im Weſten. Sie geht anfangs weſtlich, und empfängt, bevor ſie ſich ſüdlich wendet, vom Zozolt, Sochs und Bagfandag bedeutende Bäche. Zuerſt durchfließt ſie den Gau von Magran-Dwalien, dann den Gau der großen Liachwa und endlich den von Dſchawi, wo ſie die aus dem Gau der Keſchelten herkommende Patza aufnimmt. Unterhalb Zrchinwall, bei dem Dorfe Tſchwindiſſ, vereinigt ſie ſich mit der kleinen Liachwa (Patara Liachwa). Dieſe entſpringt faſt rein ſüdlich von Keli. An ihr hat ſich eine Verbrüderung, welche nach ihr den Namen führt, niedergelaſſen.

Der Kſan gehört nur an ſeinen Quellen zu Oſſien, und dieſe bewohnt die Verbrüderung der Dſchamuren.

Die Aragua, von der ich ſchon früher geſprochen habe und ſpäter noch ſprechen werde, entſpringt im Oſten ebenfalls von Keli und durchfließt nur den Gau der Guden.

Nach dieſen vorausgeſchickten Beſtimmungen wird es klar, daß ganz Oſſien im hohen Grade unfruchtbar iſt. Die nördliche Ebene macht allein eine Ausnahme. Von Getreide wird Gerſte und Hafer gebaut, und nur in einzelnen Gegenden kommt das einen ſteinigen Boden liebende Einkorn (Triticum monococcum L.) fort. Der vielfach zerriſſene Boden, die ſchroffen Felſen und die jähen Schluchten ſind nicht zur Erzeugung von Humus geeignet, und es wird noch ein Jahrtauſend vergehen müſſen, bevor das harte Geſtein verwittert, und ſich durch Anſetzen von Flechten und Mooſen die erſte Grundlage zur Bildung von Humus bildet. Die üppig ſproſſende Vegetation, wie wir ſie faſt allenthalben in der Schweiz zu ſehen gewohnt ſind, fehlt hier ganz. Wälder finden ſich in beträchtlicher Ausdehnung und von gutem Ausſehen nur in dem Gau von Kudaro, und wie man ſagt auch in dem von Digor, während die der ſüdlichen und nördlichen Gaue nur unbedeutend ſind. Noch häufiger, wie in den mittlern Gauen, iſt gänzlicher Holzmangel vorhanden, und kaum bedeckt armſeliges Geſtrüppe den Boden.

Trotzdem gehört Oſſien zu den bevölkertſten Ländern des kaukaſiſchen Iſthmus. Während nach Abzug der Gletſcher, der jähen Felſen, Schluchten ꝛc. bei einem Flächeninhalte von kaum 50 Quadratmeilen ungefähr 40,000 Menſchen in Oſſien leben und dem-

nach auf die Quadratmeile 800 Seelen kommen, besitzt Ciskaukasien, wenn man daselbst die Hälfte seines Flächeninhaltes als nicht bewohnbares Land betrachtet, auf derselben Strecke kaum mehr als ein Viertel derselben Anzahl. Der Vergleich mit der großen Kabardah würde noch abweichender ausfallen.

In dem schon erwähnten Aufsatze über Ossien in den Miscellen von Dr. Friedrich Bran habe ich das Land in Nord- und Südossien getheilt und zum erstern alle Gaue diesseits, zu dem letztern hingegen alle jenseits der Wasserscheide, d. i. des Hauptzuges des Kaukasus gerechnet. Ich will hier die Gaue, welche in dem großen Kessel liegen, zur größern Deutlichkeit Mittel-Ossien nennen. Unter dem Namen Gau verstehe ich die Wohnsitze einer und derselben Verbrüderung, während Kreis das Land eines ganzen Stammes bedeutet. Ich beginne mit Südossien.

I. Südossien.

Die Bewohner der südlichen Abhänge des Brutsabseli standen schon seit den ältesten Zeiten unter der Oberherrschaft der grusischen (oder karthlischen) Könige, respectirten diese aber nur wenig, sondern gehörten immer zu den unruhigen und unsichern Unterthanen. Die Grusier nennen sie Dwalen oder Dwalethen, ihr Land hingegen Dwalta oder Dwalethi und behaupten, daß sie von den ächten Ossen erst später aus den Thälern des Hochgebirges vertrieben wären. Wahrscheinlich sind sie mit den Ossen nicht eines Stammes und gehören vielleicht sogar den Grusiern an. Seit Dschingis-Chan oder wahrscheinlich schon seit Murwam Kru nahmen sie aus dem Süden verdrängt Thäler des höchsten Kaukasus ein. Als besonders durch Timur die Ossen, welche damals die Ebenen um die Malka und um den obern Kuban bewohnten, in die Berge getrieben wurden, unterwarfen sie sich daselbst die Dwalen, welche von nun an die Sprache der Ossen redeten.

Diese Dwalen, welche alle Eigenthümlichkeiten der Ossen angenommen haben, bildeten früher eine Menge Verbrüderungen, und standen unter den Statthaltern (Eristawen) der Aragua, des Ksan und der Liachwen, die, besonders die des Ksan, mit unumschränkter Macht in ihrem Gebiete herrschten. Nach ihrer respectiven Macht erkannten mehr oder weniger Verbrüderungen ihre Oberherrschaft an. Seitdem Rußland die Zügel der Regierung in Grusien er-

griffen hat, sind mehrere Gaue Grusien ganz einverleibt worden, und die übrigen unter vier Pristaffs (Aufseher) gestellt worden. Wie aber schon früher viele Dwalen, besonders die des Hochgebirges die Statthalter nicht anerkannten, so respectiren auch bis jetzt einige nicht den Pristaff.

Nach der jetzigen Bestimmung besitzt Südossien von Osten nach Westen folgende Kreise:

1. Der Kreis der Hochebene von Keli umfaßt die Verbrüderungen der Guden, Magran-Dwalen und Dschamuren und steht unter dem Pristaff von Quischeth am Fuße des Kaischaurschen Berges. Er liegt sehr hoch und kaum erlaubt die rauhe Witterung daselbst Gerste zu bauen. Mit Ausnahme des Gaues der Guden sind auch die Weiden schlecht und die Viehzucht ist daher nur gering. Wald existirt gar nicht und nur der südliche Theil des Gaues Dschamur besitzt wenig Gesträuch.

a. Der Gau Gudo zählt in 5 Dörfern und 52 Häusern 400 Seelen und nimmt das hohe Thal der Aragua, was die Ossen Chadde-Kum (Chadde- [d. i. Aragua] Thal) nennen, ein. Die Berge von Lomisa scheiden ihn von Dschamur.

b. Der Gau Dschamur besteht aus dem obern Thal des Ksan, der bei den Ossen Dschamur heißt, und seine 1000 Einwohner wohnen in 117 Häusern und in 16 Dörfern. Das Gebirge von Dschurta trennt ihn von Karthli.

c. Urs-Dwalta d. i. Weiß-Dwalien oder Magran-Dwaleth (Magran-Dwalta) d. i. entferntes Dwalien (auf den russischen Karten fälschlicher Weise Maglandolete) begreift an den Quellen der großen Liachwa ein unfruchtbares Land und seine 1200 Bewohner besitzen 153 Häuser in 17 Dörfern. Das Gebirge Mschlebi trennt ihn von dem Gaue der kleinen Liachwa.

d. Der Gau der kleinen Liachwa umfaßt das Thal der kleinen Liachwa bis Beloti, das der Ponisa und den obern Theil der in die kleine Liachwa sich mündenden Geri, und steht unter dem Pristaff zu Beloti. Er ist weit fruchtbarer als der vorige und hat besonders gegen Süden unbedeutende Wälder. Seine 7000 Einwohner besitzen 903 Häuser und leben in 75 Dörfern zerstreut. In früheren Zeiten bildeten sie mehrere kleinere Verbrüderungen, die Güldenstädt (Bd. I, Seite 474) anführt. Da sie aber jetzt

ihre Bedeutungen verloren haben, so habe ich ihre Namen übergangen.

2. Der Kreis der großen Liachwa erstreckt sich von der Höhe des Sikara in den obern Thälern des genannten Flusses bis in das südossische Gebirge. Im Westen überschreitet er den Liobo und dieser selbst, so wie der Sürchlewerthe, der östlichste Theil des Nakerala, gehören zu ihm. Zwischen Liobo und Sürchlewerthe, wo diese am Morecha sich vereinigen, entspringt die Quirila, deren oberstes Thal demnach einen Theil des Kreises der großen Liachwa bildet. Der Boden ist im Norden und Osten im hohen Grade unfruchtbar. Von den vielen Gauen, die früherhin in dem Kreise angenommen wurden, sind noch jetzt vier zu nennen.

a. Der Gau der großen Liachwa nimmt das obere Thal genannten Flusses, wo dieser aus Urs-Dwalta tritt, bis fast zu dem Kessel von Dschawi ein, und ist in hohem Grade unfruchtbar. Seine 3000 Einwohner bewohnen 34 Dörfer in 366 Häusern. An der südlichen Gränze Karthli's liegt die Veste Wanethi und in ihr hat der Pristaff des Gaues seinen Sitz.

b. Der Gau Dschau-Kum d. i. Dschau-Thal begreift eigentlich nur den Kessel von Dschawi, das Thal der Patza bis zum Morecha und das des Chaledon, jetzt hingegen rechnet man noch die ganze Gegend östlich bis fast zur kleinen Liachwa und das Thal um den Ursprung der Quirila dazu. Seine 5000 Einwohner haben 625 Häuser inne und leben in 56 Dörfern.

c. Der Gau Keschelta umfaßt nur das obere Thal der Patza von ihrem Ursprung bis fast zum Einfluß des Chaledon und ist unfruchtbarer als der vorige. Seine Bewohner gelten nächst den Naren für die größten Räuber Ossiens und leben mit den meisten ihrer Nachbaren in Streit und Zank. Dem Pristaff von Dschawi zwar unterthan, gehorchen sie ihm aber auf keine Weise. Seine 400 Einwohner bewohnen 135 Häuser in 16 Dörfern.

d. Der Gau Kudero *) westlich von dem vorigen, von dem er durch den Morecha getrennt wird. Er ist unstreitig der freundlichste Ossiens und dicht mit schönen Wäldern bewachsen. Er umfaßt die Thäler der Dschedschora (Dschedso) und Kiramula bis

*) Dwaneti bei Güldenstädt Bd. I, S. 476. Dwalethi oder Dwalta in Klaproths Beschreibung der georgischen Länder in seiner Reise Bd. II. S. 42.

zu deren Eintritt in Imerien. Viehzucht und Ackerbau sind die Hauptbeschäftigungen der Bewohner, deren Anzahl sich bis auf 1400 beläuft. Die 178 Häuser bilden 20 Dörfer. Bis zum Jahr 1768 gehörte der Gau den Eristaweu von Radscha und wurde dann unmittelbares Besitzthum der Könige von Imerien. Jetzt ist er wiederum mit Ossien, aber unter Rußlands Oberherrschaft vereinigt.

II. Mittelelossien.

Dwalen waren, mit Ausnahme der Bewohner des obern Terekthales, die Einwohner Mittelossiens, das fast nur aus dem Thorkessel besteht, und gehorchten bis zur Zeit der Thamar den grusischen Königen. Ein großes Thor bewachte den Eingang gegen die nördlichen Völker, besonders gegen Ossen und Chasaren, und wahrscheinlich der letztern halber hieß es Kasarah oder Kasris-Kari d. i. Chasaren-Thor. Als aber die Mongolen die Ossen aus der Ebene vertrieben, drangen die letztern im Thorkessel ein und vermischten sich wohl zum Theil mit den Dwalen. Nur der Kreis Turso huldigte den grusischen Zaren stets und war von den Kastbegen (woraus später der Name Kasbek wurde) Chewi's abhängig. Das Land besitzt die höchsten Gebirge des Kaukasus und seine Thäler sind so eng, daß sie kaum dem Fluß durchzugehen erlauben. Holz gibt es in ganz Mittelossien nicht und selbst die Weiden sind nur von geringem Werthe.

1. Der Kreis des obern Terek umfaßt nur das Thal des Terek von seinen Quellen bis an die Hochebene Chewi. Seine 350 Bewohner bilden eine einzige Verbrüderung, welche schon seit den ältesten Zeiten den Namen Turso, Tirso oder Truso führt. Wachusicht, die schon mehrmals citirte grusische Topographie und Klaproth irren sich, wenn sie den Gau Turso aus 3 Thälern bestehen lassen. Die Dörfer habe ich schon bei Gelegenheit der Beschreibung meiner Reise durch Chewi genannt.

2. Der Kreis des obern Ardon oder der Thorkessel, Kari's-Cheoba, umfaßt das übrige Mittelossien und ist fast nur allein durch den Engpaß Kasara oder Kasris-Kari zugänglich, da sonst allenthalben die höchsten Schneeberge ihn umgeben. So viel mir bekannt ist, hat noch kein Europäer diesen Kreis betreten und da die fünf Verbrüderungen, die denselben einnehmen, noch unter sich in Streit leben und die Lebensweise der alten Ossen auf gleiche Weise fortführen, so

wird auch uns noch dieser interessante Kreis mit seinen kühnen Bewohnern und den Hunderten von Legenden und Sagen verschlossen bleiben. Von dem Gau Truso wird er durch den Súbau und von Radscha durch den Kedela geschieden.

a. Der Gau Saka liegt westlich von Truso an dem Bache Saka und besteht aus einem einzigen Thale.*) Seine 800 Bewohner besitzen 97 Häuser in 12 Dörfern.

b. Der Gau Nar liegt westlich und umfaßt vorzüglich zwei sehr enge Thäler, von denen das des Ginat von Süden nach Norden, das des Nar von Norden nach Süden geht. Außerdem besitzt er noch das untere Thal des Srogo und eine kleine Strecke des eigentlichen Ardon-Thales. Seine 1600 Bewohner sind die räuberischsten und zankſüchtigsten Ossen und leben mit ihren Landsleuten im fortdauernden Streit. Im Jahre 1837 aufs härteste von den vereinigten Ossen gedrängt, schickten sie eilig nach Tiflis, um sich der russischen Regierung zu unterwerfen. Diese nahm jedoch Anstand, da sie wohl weiß, wie schwierig ein solches Terrain zu behaupten ist. Der Gau besitzt noch viele Spuren, daß einst hier und zwar schon in sehr frühen Zeiten die christliche Religion herrschte. Eine alte Kirche, Nusala, hat durch ihre Inschriften, welche Brosset d. J. entziffert hat, viel Geschichtliches enthüllt. Die 35 Dörfer bestehen aus 195 Häusern.

c. Der Gau Srogo liegt in dem obern Thale des Srogo und besteht nur aus 8 Dörfern, 51 Häusern und 400 Einwohnern.

d. Der Gau Sgele (bei den Russen Mamison, statt Mansuani und in der grusischen Topographie, so wie bei Wachuscht Jgele**) befindet sich im Westen auf der Ostseite des Quergebirges Kedela in dem Felsenthale des Mansuani und zeichnet sich besonders dadurch aus, daß die Häuser nicht so zerstreut wie in dem übrigen Ossien liegen. So besitzt z. B. das Dorf Tib allein 92 Häuser. Die 1900 Einwohner haben 238 Häuser in 8 Dörfern.

*) Klaproth Reise (Bd. II, S. 374) läßt fälschlicher Weise den Gau aus drei Thälern bestehen und Güldenstädt (Reise Bd. I, S. 471) versetzt ihn sogar nach Westen an den Dschedscho (Dschedschora).

**) Mit Unrecht habe ich in dem schon genannten Aufsatz über Ossien diesen Gau auch Dwalethi genannt. Der Irrthum entstand dadurch, daß die Grusier bisweilen die fünf Gaue des obern Ardon zu Dwalien zählen und die Russen wahrscheinlich dadurch irre geleitet den Gau Dwalethi nennen.

e. Der Gau Sramaga besteht vorzüglich aus dem Thale des Ardon bis zu seinem Austritt durch die Chasaren-Pforte und enthält außerdem nur noch zwei unbedeutende Thäler. Seine 1000 Einwohner besitzen 132 Häuser in 14 Dörfern.

III. Nord-Ossien

erstreckt sich von den nördlichen Abhängen des Kaukasus-Rückens über das nordossische Gebirge bis zum Pschechesch und schließt demnach auch die schöne und fruchtbare ossische Ebene ein. Der Süden ist in hohem Grade gebirgig, aber trotzdem hat der größte Theil der Ossen die engen Thäler eingenommen und erst jetzt wo allmählich Ruhe und Frieden über den Kaukasus kommt, beginnen die Nordossen sich nach und nach in den niedrigern und fruchtbarern Gegenden niederzulassen. Große Wälder sollen besonders im Westen vorhanden seyn, die des Ostens sind nicht bedeutend. Die Einwohner sind meistens ächte Ossen und gehören zum Stamme der Olagiren (oder Walagiren), besitzen aber im Westen und Osten wahrscheinlich fremde Herren, die jetzt allgemein als Fürsten betrachtet und denen der Tscherkessen gleich geachtet werden. Schon seit mehreren Jahrhunderten übten sie unumschränkte Gewalt über das Volk aus. Ohne Ausnahme haben sie sich Rußland unterworfen, entrichten aber keine Abgabe. Die Verbrüderungen haben in Nordossien ihre Bedeutung verloren, da die russische Regierung stets auf der Seite der Fürsten und Aeltesten diese gegen das Volk schützt. Nach den vier Flüssen wird Nordossien in vier Kreise getheilt.

1. Der Kisil-Terek-Kreis oder der Kreis von Tagate begreift das Thal des Terek von Darjel an bis Wladikaukas, dann das linke Ufer desselben bis an den Pschechesch und außerdem noch die Thäler des Kisilflusses. Seine Bewohner (Tagauren genannt) sind wohl nur zum Theil ächte Ossen und zwar das Volk in den Kisilthälern, während die des Terekthales größtentheils zu den Inguschen gehören. Die Fürsten scheinen persischen Ursprungs zu seyn und es herrscht noch die Sage, daß sie aus Persien eingewandert seyen. Der große Nuschirwan setzte zur Verhütung von Einfällen aus dem Norden Gränzwächter nach Darjel und unmöglich ist es deßhalb nicht, daß von diesen Gränzwächtern die jetzigen tagauriſchen Fürsten stammen.

Südlich trennen ihn die Riongletscher vom Mjatschichpar bis zum Songut von dem imerischen Kreise Radscha, nördlich reicht er bis an den Engpaß des Uruch, wo dieser Fluß zwischen dem nordossischen Gebirge und dem Nagaschpi sich hindurchdrängt. Er umfaßt nur die Thäler des Uruch und seiner vielen Nebenflüsse im hohen Gebirge und zieht sich dann im Norden des nordossischen Gebirges zwischen diesem und dem Pschechesch bis zu den Flüssen Durdur und Urs-Don hin. Der westlichste Theil der ossischen Ebene gehört zu ihm.

Die Bewohner des Uruchkreises bilden zum großen Theil den Stamm der Digoren, der auch einem Nebenflusse des Uruch seinen Namen gab; diesseits des nordossischen Gebirges sind es aber Olagiren, die erst später Unterthanen der digor'schen Fürsten wurden. Die Digoren sind mit den Tagauren die einzigen Ossen, unter denen es einzelnen gelungen ist sich zum Herrn aufzuwerfen. Wie die übrigen Ossen hatten sie früher eine Art republicanischer Verfassung, bis Ungarn (?) aus Madschar an der Kuma von Dschingis-Chan vertrieben in den steilen Thälern des Uruch eine Zuflucht suchten und diese bei den gastfreien Digoren fanden. Die Flüchtlinge gaben vor Söhne des Madschar'schen Chan zu seyn, führten den Namen Badill und bewachten mit ihren Leuten den Uruch'schen Engpaß Hadserte. Dafür erhielten sie von den Digoren eine Entschädigung, die allmählich zur Abgabe wurde. Durch Räubereien vergrößerten die Nachkommen der beiden Badill ihre Macht, und da sie mit den kabardischen Fürsten, von denen einer (ob später oder früher weiß man nicht) sich ebenfalls und zwar in dem westlichen und eigentlichen Uruchthale festsetzte, nähere Verbindungen eingingen und deren Töchter heuratheten, so stellten sie sich diesen gleich und beherrschten das Volk der Digoren. Auf diese Weise erhielten die Digoren zwei Fürstenfamilien, die den Namen Badillathe (Badelidse gruf.) und Tscherkessathe (Tscherkessidse gruf.) annahmen und gleich den Fürsten der Kabarder eigenmächtig mit dem Eigenthume und selbst mit dem Leben ihrer Unterthanen schalteten. Druck war die Ursache, daß Rußland sich in die innern Streitigkeiten zwischen Fürsten und Volk mischen konnte. Ein Officier, dessen Name leider verloren gegangen ist und der der Verfasser des Aufsatzes in den nordischen Beiträgen ist, wurde im Jahr 1781 nach Nordossien geschickt, nahm schlauer Weise die

Partei des Volkes gegen ihre Unterdrücker und bewog endlich beide dem russischen Kaiser sich zu unterwerfen. *)

Wie bei den vorigen Kreisen kann man auch hier einen gebirgigen und südwestlichen und einen ebenern und nordöstlichen Theil annehmen. Der erstere gehört ganz der Familie Badillathe und wird vorherrschend von Olagiren bewohnt. Er breitet sich auf den nördlichen Abhängen des nordossischen Gebirges längs der Flüsse Ursdon und Durdur bis an den Terek aus und besitzt drei große Dörfer und mehrere Thäler.

Der eigentliche Uruchkreis begreift die Thäler des Uruch bis zu seinem Austritt, und wird im Osten von den Badillathen, im Westen von den Tscherkessathen beherrscht. Die erstern nehmen die Thäler des von Südost einfließenden Digor und von da das Thal des Uruch bis an die nördliche Gränze ein und besitzen daselbst 20 Dörfer.

Die Tscherkessathen bewohnen die weit rauhern Thäler des obern Uruch und herrschen daselbst über neun Dörfer.

Zwanzigstes Capitel.

Die Ossen und ihre Gebräuche.

So oft ich mitten unter den gefürchteten Ossen mich befand und diese interessanten Bewohner des Kaukasus betrachtete, so fühlte ich mich unter dem fremden Volke heimischer, und fand mich zu den biedern Männern, die in den Ebenen als Räuber betrachtet werden, auf eine Art hingezogen, wie es mir sonst nirgends geschehen ist. Dieselben kräftigen und schönen Gestalten, wie ich sie häufig im Thüringer Walde, besonders in der Gegend von Schmiedefeld oder in der Ruhl gesehen, traten mir hier freundlich entgegen und hießen mich eben so herzlich willkommen, wie es dort mir häufig geschehen war. So müssen die alten Deutschen gewesen seyn! und häufig schienen mir die dunkeln Erinnerungen, die mir aus Tacitus Germania geblieben, jetzt ins

*) Nordische Beiträge, Bd. VII. S. 120.

Leben getreten zu seyn. Wie ganz anders fand ich das Volk, als es Klaproth und nach ihm Dubois geschildert hat.

Die Ossen bilden einen schönen Menschenschlag und können hinsichtlich ihrer Schönheit den Tscherkessen und Grusiern (Cirkassiern und Georgiern) an die Seite gesetzt werden. Sie unterscheiden sich aber wesentlich von den letztern und können deßhalb mit diesen eben so wenig wie die Deutschen mit den Italienern verglichen werden. Wie der Thüringer des Gebirges hat der Osse eine kräftige Constitution und einen gedrungenen Gliederbau. Der Körper ist durchaus nicht schlank aber mehr groß als klein, und besitzt das was man bei uns untersetzt nennt. Aber es sind die starken Muskeln, die ihm eine breite Brust und volle Arme und Schenkel geben, und nicht Fettanteilagen, wie bei der mongolischen Race. Klaproth läßt die Ossen nur 5 Fuß und 2 bis 4 Zoll hoch seyn, ich habe aber nicht selten Frauen gesehen, die diese Größe besaßen. Das Gesicht hat bei großer Regelmäßigkeit interessante Züge, und wenn auch der Geist der Bildung nicht in ihm thront, so spricht sich doch auf ihm der rege Sinn für alles was vorgeht aus. Blondes oder braunes Haar umwölkt den mehr rundlichen als länglichen Kopf, und erlaubt der nicht großen, aber auch nicht kleinen Stirn deutlich hervorzutreten. Die meist blauen und großen Augen haben bei den Frauen etwas Mildes, bei den Männern hingegen etwas Ruhiges. Der wilde Blick, der sonst den Tscherkessen wie jeden Kaukasier auszeichnet, mangelt den Ossen. Die Nase ist durchaus nicht so klein, wie Klaproth sie angibt und eben so wenig eine sogenannte Stumpfnase, sondern erscheint ganz in der Form, wie man sie in Thüringen und fast durch ganz Deutschland findet. Der Mund ist nicht klein, und häufiger fand ich ihn sogar etwas zu groß. Die Hände der Ossinnen sind von einer großen Schönheit, aber die Füße stehen denen der Tscherkessinnen weit nach und sind wenigstens mittelmäßig.

So findet man die Ossen im Innern des Landes, und so fand ich die Keschelten, Kabaren, Digoren ꝛc. Ihre angenehme Gestalt wird noch durch die Freundlichkeit, ich möchte Liebenswürdigkeit sagen, mit welcher sie jedem Fremden entgegenkommen, erhöht. Alle ihre Bewegungen sind abgerundet, und festen Schrittes schreiten sie einher. Was bei uns Knaben und Mädchen mit

vieler Mühe erst erlernen, ist ihnen angeboren. Ich sah in Koka ein sechzehnjähriges Mädchen in Lumpen gehüllt ein paar Ochsen vor sich hertreiben, und trotz dem entzückten mich ihre Haltung, ihr Gang, alle ihre Bewegungen selbst mehr noch als ihre blendende Schönheit. Ruhig schlug sie ihre großen Augen auf, als ich ankam und blickte mich mit derselben unveränderten Miene an, als sie ihre Brüder vielleicht angesehen hätte. Als sie aus meinen Mienen und Worten die Bewunderung, welche ich ihr zollte, sah, benahm sie sich gleich unsern Schönen des Thüringer Waldes, und kokettirte auf eine unschuldig scheinende Weise, wie ich sie nicht bei einem Naturkinde gesucht hätte. So tief ist der Hang zu gefallen in des Mädchens Brust gelegt.

Wie der Charakter aller Bergvölker sich durch Gutartigkeit auszeichnet, so ist auch der Osse ein braver und guter Mensch, wenn er mit seinen Verhältnissen richtig aufgefaßt wird. Was den letztern zukommt, darf ihm nicht zugerechnet werden. Daher kommen die widersprechenden Nachrichten, die man von den Ossen besitzt. Der unbekannte russische Officier gibt ihnen dasselbe Zeugniß, was ich eben aufstellen will. Klaproth und Dubois stützen ihre Aussagen auf fremdes Urtheil; und der Russe Gregoriewitschky hat ebenfalls Unrecht, wenn er die Ossen feig nennt. Gerade er hatte die meiste Gelegenheit ihre Kühnheit und Tapferkeit zu bewundern, und seiner Beschreibung nach sollte man es auch gar nicht von ihnen erwarten.

Der Osse erkennt nur Eine Tugend an, die männliche Kraft, und von ihr gehen alle seine Handlungen aus. Sie beseelt ihn in allem was er thut. Je vollkommener sie bei einem Menschen ist, um so höher wird er geschätzt und um so mehr gibt sie diesem ein Ansehen. Demjenigen, dem sie am meisten inwohnt, gehorchen die übrigen in nöthigen Fällen und folgen ihm willenlos auf allen Raubzügen. Der Zustand der Cultur hat den Begriff von Eigenthum noch nicht so festgesetzt, als es bei unsern bürgerlichen Einrichtungen der Fall ist, und aus dieser Ursache raubt und plündert der Osse ohne zu glauben daß er ein Verbrechen begangen habe. Es steht ja nach seinen Ansichten dem Beraubten frei sich zu wehren, und er würde nur sich die Schuld zumessen, wenn er beraubt würde. Was er in der Fremde nicht mit Gewalt erlangen kann, sucht er durch seine ihm angeborne Schlauheit zu

gewinnen. Die Tscherkessen machen immer ihre Raubzüge in großer Anzahl, und bedienen sich dabei mehr der Gewalt als der List; nicht so der Osse, der oft allein oder nur von wenigen begleitet auszieht und kein Mittel scheut, um seinen Zweck zu erreichen. So furchtbar und selbst schrecklich er außer dem Bereich seiner Wohnung ist, so freundlich und liebevoll ist er in derselben. Die Familienglieder leben friedlich neben und mit einander, und es stießen mir in der Folge nicht selten dieselben patriarchalischen Scenen auf, wie sie die Bibel uns schildert. Wer zu ihnen kommt, wird bereitwillig aufgenommen und nicht allein gespeist und getränkt, sondern er erhält auch denselben Schutz, dessen sich jedes Familienmitglied erfreut. Wenn einer seine Mahlzeit hält, so hat jeder andere, der zufällig es sieht, das Recht mit zu essen, und vielleicht selbst hungrig murrt er nicht im geringsten über den Abzug der ihm bedürftigen Speisen. An Ausdauer und Entbehrungen gewöhnt trotzt er allen Stürmen eines rauhen Klima's und allen Unbequemlichkeiten eines unfruchtbaren Vaterlandes. Im Kampfe ist er tapfer und sieht dem Tode keck entgegen. Sieben Ossen trotzten in einem der später zu beschreibenden Thürme einem ganzen Bataillon.

So eigenthümlich die Ossen an und für sich sind, so abweichend sind sie in ihren Verhältnissen zu einander von allen übrigen Völkern des Kaukasus. Der Raum erlaubt mir nicht, eine geschichtliche Auseinandersetzung der Entstehung seiner jetzigen Verfassung zu liefern, und so gebe ich nur den Zustand wie er ist.

Mit Ausnahme der beiden Stämme der Tagauren und Digoren besitzen, wie gesagt, die Ossen keine Fürsten, und selbst bei diesen haben sich erst Fremde anfangs mit List und dann mit Gewalt dazu aufgeworfen. Bei den übrigen Stämmen Nordossiens üben die Aeltesten (Eldar) eine Art Herrschaft aus, in der sie durch die benachbarten Fürsten unterstützt werden. Die Bewohner Nordossiens werden daher von jeher von den übrigen freien Ossen Olagiren (Walagiren bei den Russen) genannt, während sie sich selbst den Namen Misoren ertheilen.

Die Familienväter sind bei den Misoren die eigentlichen Herrscher, und erwachsene und verheurathete Söhne hegen gegen ihren Vater einen unbedingten Gehorsam. Wenn der Vater gestorben ist, bleiben die Söhne mit ihren Kindern noch in der Nähe der

väterlichen Wohnung, die dem älteſten meiſt zufällt, und bilden mit ihren Familien einen ſogenannten Kau, deſſen Mitglieder, durch Blutsverwandtſchaft eng mit einander verbunden, gegenſeitig ſich ſchützen. Ein ſolcher Kau führt in der Regel den Namen der Familie, die ihn bildet. Meiſt beſteht er nur aus wenigen Häuſern, die durchaus nicht ſo dicht neben einander liegen, wie Klaproth will, und er kann daher nur uneigentlich mit Dorf überſetzt werden. In dem Maaße, als die Häuſer zunehmen und die Familie demnach ſich vergrößert, wird das Verhältniß der einzelnen Mitglieder auch lockerer. Die frühere Einigkeit wird durch allerhand Zwiſtigkeiten geſtört, und ein Theil entſchließt ſich endlich einen neuen Kau, vielleicht ſchon in der nächſten Nähe, zu gründen. So entſtanden allmählich die vielen Kaue in den oſſiſchen Thälern.

Die neuen Kaue trennen ſich aber nicht von den ältern, denn bei allgemeinen Angelegenheiten erſcheinen ſie wiederum in Verbindung mit ihnen. Die einzelnen Mitglieder ſtehen immer noch gegenſeitig für einander, ſobald äußere Verhältniſſe ſie zu einem engern Bündniſſe auffordern. So entſtanden die Verbrüderungen, welche wir ſchon, wenn auch zum Theil anders, bei den Tſcherkeſſen kennen gelernt haben. Sie unterſcheiden ſich eben dadurch, daß ſie ihre urſprüngliche Bedeutung beibehalten haben und nur aus den Gliedern einer großen Familie beſtehen. Eine Verbrüderung nimmt in der Regel ein beſtimmtes Thal ein und duldet in demſelben keine Fremden, ſelbſt nicht ihre Landsleute, mit denen ſie ſonſt gar keine Gemeinſchaft haben und ſelbſt in immerwährender Feindſchaft leben. Der Oſſe hält es für keine Sünde, ſeinen Landsmann, wenn keine verwandtſchaftlichen Verhältniſſe obwalten, zu berauben und zu plündern, wie er ſelbſt auch immer auf der Hut iſt, ſeinen Feind würdig zu empfangen.

Dieſer geſetzloſe Zuſtand unter den Oſſen iſt die Urſache, warum dieſelben, ſo lange dieſe Verhältniſſe unter ihnen obwalteten, nie zu einer Bedeutung gekommen ſind. Er erklärt uns auch, daß den Kabardern es möglich wurde, im vorigen Jahrhundert ſich zu Herren eines Theils der Oſſen aufzuwerfen und dieſe ſelbſt aus ihrem Lande zu entführen. Dadurch wird es ferner uns klar, wie den Ruſſen es gelang, ihre Eroberungsverſuche in Oſſien mit Glück zu unternehmen. So tapfer auch die einzelnen

Verbrüderungen sich wehrten, so konnten sie den geordneten Kriegszügen der Russen nie lange widerstehen. In den unterworfenen nördlichen und südlichen Thälern hat sich die ursprüngliche Bedeutung der Verbrüderungen mit der Gefahr verloren. Die russische Regierung duldet unter ihren Unterthanen keine Ueberfälle, und so haben sich in der neuesten Zeit mehrere kleinere Verbrüderungen, die in einem Kreise lagen, vereinigt, und bilden nun eine große, die meistens den Namen des Thales, das sie bewohnt, führt.

Für die äußern Angelegenheiten werden von einer Verbrüderung in der Regel erfahrne und ältere Mitglieder, die den Namen Eldar (Aelteste) führen, erwählt, und diesen liegt es ob, die Streitigkeiten unter sich zu schlichten, bei Raubzügen anzuführen und bei etwaigen Ueberfällen Vorkehrungen zu treffen. Die Zahl der Eldars ist verschieden; bisweilen besitzt einer das Zutrauen der ganzen Verbrüderung, in der Regel sind es aber mehrere, die für das Wohl derselben sorgen. In der Zeit der Ruhe haben sie gar keine Gewalt, üben aber nichtsdestoweniger, besonders als Befahrte, einen moralischen Einfluß aus. Nur in Nordossien sind sie unter dem Einfluß der Fürsten zum Theil erblich geworden, bilden in den Thälern des Terek, Kisil und Uruch einen Mittelstand zwischen Volk und Fürsten, und stehen bald auf der einen, bald auf der andern Seite. In den Thälern des untern Ardon und Fiag nehmen die Aeltesten die Stelle der Fürsten ein. Die freien Ossen (Misoren) aber sehen immer mit einem gewissen Grad von Verachtung auf ihre abhängigen Brüder (Olagiren) herab.

Daß nach diesem Vorausgesetzten eine große Anarchie und Willkür unter den Ossen herrscht, kann nicht auffallen, und wäre das Volk nicht so fruchtbar als es ist, so müßte es sich bei den immerwährenden blutigen Streitigkeiten und großen Entbehrungen schon lange gegenseitig aufgerieben haben.

Wenn ihnen auch eine staatliche Verfassung geradezu abzusprechen ist, so hat doch das Herkommen und der Gebrauch mehreres geheiligt, dem der Osse sich unbedingt unterwirft. Es leben bei ihm selbst noch Erinnerungen aus den ältesten Zeiten, und wie der Gruser die Aussprüche der glorreichen Königin Thamar, einer gebornen Ossin, immer noch im Andenken trägt, so leben die Einrichtungen des tapfern Königs Bagatar, der in der Mitte des fünften Jahrhunderts herrschte, noch bei den Ossen fort, und

geben nicht selten bei Streitigkeiten die Entscheidung. Mit der Vertreibung der Ossen aus der Ebene durch den Mongolen Timur trat ihr anarchisch-demokratischer Zustand ein und entwickelte sich in den engen Thälern allmählich auf die Weise, wie er sich jetzt vorfindet.

Wenn schon bei den Tscherkessen in den Worten: Ehrfurcht vor dem Alter, Blutrache und Gastfreundschaft die ganzen gesetzlichen Einrichtungen derselben liegen, so sind diese doch bei ihnen in den neuern Zeiten durch die Umstände modificirt worden. Ganz anders ist es bei den Ossen; hier herrschen sie auf dieselbe Weise, wie es seit mehreren Jahrhunderten der Fall war, fort. Betrachten wir sie demnach etwas näher, so ist die Ehrfurcht vor dem Alter bei den Ossen in hohem Grade ausgebildet und unterscheidet sich in nichts von dem, wie ich sie schon bei den Tscherkessen geschildert habe und wie sie mit wenigen Ausnahmen durch den Kaukasus herrscht.

Die Blutrache, dieses furchtbare Gesetz, was oft Jahrhunderte zwischen zwei Familien wüthet, hat bei den Ossen ihre höchste Ausbildung erhalten, und jedes, selbst ein geringes Vergehen fällt ihr anheim. Wenn bei den Tscherkessen nur Blut durch Blut gesühnt wurde, so muß bei jeder Beleidigung, die einem Ossen widerfährt, Blut fließen. Tag und Nacht sinnt der Vollstrecker der Blutrache auf eine sichere Gelegenheit sein Urtheil zu vollziehen. Bis dahin flieht er die wilden Spiele seiner Freunde, nimmt nicht an gefährlichen Raubzügen Theil, um sein Leben, das ihm jetzt erst recht wichtig ist, nicht für eine Kleinigkeit zu vergeuden; er verläßt den Herd seiner Familie und stürzt sich, den Mordgedanken, der ihn allein leitet, in der Brust, hinaus in das Freie. Wie ein gieriges Raubthier schleicht er sich in die Nähe seines Opfers und erlauscht, ohne zu ermüden, die günstige Gelegenheit seine Rache zu vollstrecken. Es ist fürchterlich einen Menschen zu sehen, der Jahre lang den Gedanken des Mordes in sich trägt und dessen nicht eher sich entäußern darf, als bis der Mord geschehen. Und ist es ihm endlich gelungen, dann kehrt er freudig zum Vaterhause zurück und opfert auf dem Grabe des Gesühnten eine Ziege oder ein Schaf. Mit dem Augenblicke, wo das Blut des Opferthieres die irdischen Reste des Erschlagenen berührt, entfliegt dessen Seele erst zu einem bessern Seyn. Nun tritt der Rächer wiederum unter

die Seinen und man empfängt ihn mit großem Jubel. Ein neues Leben beginnt in ihm, er übergibt sich wiederum der Freude, der er sich zuvor verschlossen. Aber er ist wiederum dem Tode verfallen, denn wie bei den Tscherkessen muß der nächste männliche Verwandte den Tod des zur Sühne Gefallenen rächen. Das kümmert ihn aber nicht, und unbesorgt um die Zukunft erfreut er sich der Achtung, die ihm geworden.

Es ist keine Kleinigkeit bei den Ossen Vollstrecker einer Sühne zu seyn. Die Verbrüderungen leben streng von einander geschieden und die Oertlichkeiten ertheilen dem Verfolgten eine nicht geringe Sicherheit. List und Schlauheit muß der Vollstrecker anwenden, und nur selten gelingt es ihm mit offener Gewalt aufzutreten. Der der Sühne Verfallene kennt die Gefahr, welche ihm bevorsteht, und ohne sie zu fürchten ergreift er doch alle Mittel, um sich so viel als möglich zu sichern. Sein Feind ist gezwungen ihn mitten unter seinen Freunden aufzusuchen, und wenn auch die letztern nur den Mord abwehren und nie die Partei ihres Freundes ergreifen, so ist es doch nicht leicht bis in die Nähe desselben unbemerkt zu dringen.

Bei meiner Durchreise durch Ossien wurde mir, wie schon oben gesagt ist, die Stelle in Dschawi gezeigt, wo einer der Blutrache gefallen war, und ich erfuhr die nähern Verhältnisse der Ursache des Mordes. Es war bereits das fünfte Opfer, was in einem Zeitraum von 40 — 50 Jahren zwischen zwei Familien nothwendig geworden war. Der Ermordete hatte vor fast 20 Jahren den Vater des Mörders zur Sühne für seinen ältern Bruder, der mit eigener Hand den Mörder seines Onkels erlegt hatte, erschossen. Die Ursache dieser unglückseligen Folgen war durch den Raub und die Entehrung eines Mädchen entstanden. Als der Vater des jetzigen Mörders unter den Händen seines Feindes fiel; war er nur wenige Jahre alt, aber trotzdem blieb ihm die Vollstreckung des Todesurtheils. Mit dem Gedanken des Mordes zog die Mutter ihren einzigen Sohn auf und wußte doch, daß auch er dann nur einem gewissen Tode entgegen gehen müsse. Mehrere Jahre lang hatte er eine Gelegenheit gesucht, um seinen Plan zu vollziehen, und sich endlich bei dunkler Nacht in einer Scheune, die dem Hause seines Feindes gegenüber lag, verborgen, um diesen, wenn er des Morgens am Beginn des Tages aus seiner Wohnung

heraustreten würde, zu erschießen. Wahrscheinlich hatte er schon in mancher Nacht den Schlaf geopfert, um die Gewohnheiten seines Feindes zu erspähen.

Nur in sehr seltenen Fällen geschieht es, daß die Sühne bezahlt wird, da immer den Theil, der sich abfinden läßt, mehr oder minder Verachtung trifft. Es kommt nur dann vor, wenn zwei Verbrüderungen von gleicher Stärke der fortdauernden Ermordung ihrer Glieder müde sind und endlich zur Einsicht gelangen, daß sie beide dadurch verlieren, oder wenn es klar vor Augen liegt, daß die Ermordung nur zufällig und ohne alle Absicht geschah.

Unter den einzelnen Familien oder Verbrüderungen kommen nur selten Ermordungen vor, und der Thäter wird in der Regel mit seinem ganzen Besitzthum verbrannt. Bisweilen flieht er auch auf ewig das geliebte Thal und den Kreis seiner Verwandten, die ihn gern ziehen lassen, um der Vollstreckung der gerechten Strafe enthoben zu seyn.

Aber nicht allein ein Mord verlangt Blut, sondern jede Beleidigung muß blutig gerächt werden. Zum Glück kommen die einzelnen Glieder zweier Verbrüderungen nur selten zusammen, und es wird dadurch die Gelegenheit vermieden. Die größte Beleidigung ist das Andenken eines Familienhauptes durch Schmähworte zu beflecken, oder auf dem Grabe desselben einen Hund zu schlachten.

Bisweilen geben auch Entführungen Veranlassung zur Blutrache, besonders wenn ein verheuratheter Mann der Entführer ist, und die Schande durch eine Verbindung mit dem geraubten Mädchen nicht wieder gut gemacht werden kann. Solche Fälle sind aber selten, denn nicht leicht wird von einem Volke das innere Familienleben so hoch als bei den Ossen gehalten. Ehebruch gehört zu den fast unbekannten Dingen.

Jede Verletzung des Körpers ruft ebenfalls Blutrache hervor, kann aber viel leichter gesühnt werden, und die Strafe richtet sich wie bei den Tscherkessen nach der Wichtigkeit des verletzten Gliedes und nach der Gefährlichkeit der Wunde.

In allen Fällen, wo beide Theile einer Versöhnung entgegensehen, wählt eine jede Partei drei Richter. Von diesen untersuchen zwei (von jeder Partei einer) die vorliegende Sache, und machen einen Vorschlag. Sie heißen Alhuson. Zwei andern, Si-

tamon, liegt es ob, den Vorschlag näher zu erörtern, seine Billigkeit den beiden versammelten Parteien vorzulegen, und wenn auf beiden Seiten Zufriedenheit sich zeigt, zu bestätigen. Damit ist der Ausspruch aber noch nicht gegeben, denn die letzten zwei, Kussagon, untersuchen von neuem und controliren dadurch die vorigen in ihrem Rechtsverfahren. Wenn die beiden Kussagonen glauben, daß irgendwo das Recht verletzt ist, so stoßen sie den Ausspruch um, und es wird unter Erwählung anderer Richter eine neue Versammlung zur Entscheidung gewählt. Aber trotzdem ist keine der Parteien gezwungen den Ausspruch zu befolgen, und kann noch machen was sie will. Gewöhnlich aber unterwerfen sie sich, da ja die Sehnsucht nach dem Beiseitelegen des Streites sie schon zu der Wahl der Richter veranlaßt hatte.

Um die Partei des Beleidigten im voraus für eine Versöhnung zu gewinnen, macht auch in der Regel die des Beleidigers schon vor dem Beginn der Verhandlungen ein nach den Verhältnissen mehr oder minder bedeutendes Geschenk.

Wie in Tscherkessien so ist auch hier das Rindvieh die gangbare Münze, und man schätzt in Ossien alles nach Ochsen. Um den Mord eines Mannes zu sühnen, sind wenigstens 18mal 18 Ochsen nöthig, *) während der einer weiblichen Person nur die Hälfte der Sühne verlangt. Die geringste Verwundung, bei der Blut geflossen ist, wird mit 18 Ochsen gestraft, und je wichtiger das verletzte Glied oder je gefährlicher die Wunde ist, um desto größer wird die Strafe. Merkwürdig ist, daß die Nase zu den nothwendigen Gliedern des Körpers gehört, und deren Verletzung gleich der des Auges, der Arme oder Beine geschätzt wird. Eine Verstümmelung der letztern verlangt 9 mal 18 Ochsen. Entführung steht einem Morde gleich, wenn der Mann durch die Verbindung mit dem Mädchen und durch Abtragung des Brautpreises die Schande nicht wieder gut machen kann.

Diebstahl kommt im eigentlichen Sinn des Wortes nicht

*) Die Ossen haben das Octodecimal-System; Dubois (Tom. IV. pag. 441.) hat deßhalb Unrecht, wenn er glaubt, daß die Ossen nicht über 18 zählen könnten. Merkwürdig ist, daß die Tagauren anders zählen, das Decimalsystem besitzen, und mit geringer Abweichung sich der persischen Namen für die Zahlen bis zehn bedienen.

unter den Ossen vor, da sie einestheils zu arm sind, um Gelegenheit dazu zu geben, und dann die geringe Anzahl der Mitglieder einer Verbrüderung ihr gegenseitiges Eigenthum genau kennt. Nur in den nördlichern Kreisen, z. B. bei den Digoren erscheint er häufiger. In der Regel wird er nur durch Zurückgabe des gestohlenen Gegenstandes und durch eine Abgabe eines mehrfachen Werthes desselben bestraft, und zwar muß diese wenigstens das Dreifache betragen, wenn der Bestohlene zum Volk, das Sechsfache wenn der letztere zu den Aeltesten, und das Neunfache, wenn er zu den Fürsten gehört.

So selten eigentlicher Diebstahl, d. h. Einbruch in das Innere einer Familie, dessen Heiligkeit selbst der Feind respectirt, vorkommt, so häufig sind Ueberfälle und Straßenraub. Das Vieh ist der hauptsächlichste Gegenstand, wornach es den Ossen gelüstet, und vor Allem müssen Pferde mit großer Sorgfalt gehütet werden.

Neben der Ehrfurcht vor dem Alter und der Blutrache ist, wie schon gesagt, die Gastfreundschaft bei den Ossen in hohem Grade ausgebildet und übertrifft noch die der Tscherkessen. Während der einmal in der Familie Aufgenommene bei den letztern nur als Mitglied derselben betrachtet und als solches beschützt wird, so lange er sich nicht des Schutzes unwürdig macht, so steht er bei den Ossen noch über allen eigentlichen Gliedern der Familie und ist im völligen Sinn Herr derselben. Die Rechte, die er einmal genießt, sind unveräußerlich, selbst in dem Falle daß er sich ihrer unwürdig gemacht hätte. Der Bruder, der seinen Bruder erschlagen hat, verfällt, wie wir oben gesehen haben, der härtesten Strafe, wenn er sich derselben nicht durch schleunige Flucht entzieht; nicht so der Gast. Man verabscheut ihn vielleicht und doch wagt Niemand ihn zu bestrafen oder aus dem Hause zu verjagen. Es wird erzählt, daß ein Fremder den einzigen Sohn einer Wittwe erschlug, und verfolgt in das Haus derselben, die nichts ahnte, floh, um durch das Berühren ihrer Brust mit seinen Lippen ihr Sohn zu werden. Mit Schaudern vernahm sie alsbald die schreckliche Kunde, und doch, als ihre Freunde den Verbrecher der gerechten Strafe überliefern wollten, schrie sie: „was wollt ihr? Habe ich nicht Unglück genug, daß mir schon ein Sohn erschlagen ist? Wollt ihr auch den zweiten morden?“

So lange ein Gast im Hause ist, darf nichts gethan werden. Jedermann ist nur auf seinen Willen gespannt, und beeilt sich ihn zu vollziehen. Das letzte Schaf wird zu Ehren des Gastes geschlachtet, und ein Fest folgt auf das andere. Alle Einwohner des Dorfes und selbst der ganzen Verbrüderung finden sich ein, um an den Schmausereien Theil zu nehmen, und gehen nicht eher von dannen, bis alles aufgezehrt ist. Man darf sich deßhalb nicht wundern, wenn der ganze Hausstand in wenigen Tagen durch einen einzigen Gast ruinirt werden kann. Der Osse bringt lieber eine lange Zeit in dem größten Elende zu, als daß er sich den Vorwurf machte, seinen Gast nicht gut bewirthet zu haben. Als ich in Glola, einem Dorfe des obern Rion, bei dem Schulzen daselbst eingekehrt war, erschienen auch einige Digoren von dem Jenseits der Berge, um mich zu sehen. Unser Wirth gab her was sein Haus lieferte: Hühner, Eier und Brod, aber er schlachtete kein größeres Thier. Darüber ergrimmt trat plötzlich ein Digore vor mich hin, und mit finsterm Gesichte und seine Brauen schrecklich runzelnd, frug er mich um Erlaubniß, unserm Wirthe die Zähne einzuschlagen. Warum? frug ich erschrocken. „Weil er dich und uns so wenig ehrt, und nicht einmal eines seiner Schafe geschlachtet hat," war die laute Antwort, die der Wirth ebenso gut als ich vernahm. Ich hatte große Mühe den gereizten Ossen zu besänftigen, und ihn von seinem Vorhaben, die einzige Kuh unsers Wirthes zu schlachten, abzubringen.

Es wird nicht uninteressant seyn, um die Art und Weise der Schmausereien kennen zu lernen, eine der vielen Scenen der Art die ich in Ossien erlebte, etwas näher zu beschreiben. Bevor ich noch das Dorf, in dem wir einzukehren beschlossen hatten, erreichte, kamen mir die Aeltesten desselben entgegen, und hießen mich willkommen. Sie blieben mir zur Seite bis zu dem Augenblicke, wo ich vor dem mir bestimmten Hause ankam. Einer derselben war mir beim Absteigen behülflich, und führte mich in das Innere des reinlich gekehrten Zimmers. Der Wirth mit entblößtem Haupte nahm mich in Empfang und zwar meist mit den Worten: „Heil mir und meinem Hause, daß du uns der Ehre theilhaftig machen wirst, dich nach Sitte und Gebrauch bewirthen zu können"; damit verbeugte er sich, legte die Hände kreuzweise über die Brust zusammen, und stellte den rechten Fuß mit der Spitze hinter den

linken. „Nochmals Heil mir.“ Hiermit führte er mich in das Zimmer und dem brennenden Feuer in der Mitte vorbei nach einem kleinen dreibeinigen Seſſel, der genau der Thüre gegenüber ſtand.

Bevor ich in der Beſchreibung des Feſtes weiter fortfahre, wird es gut ſeyn Einiges über die Beſchaffenheit der oſſiſchen Häuſer zu ſagen. Wie ich ſchon oben erwähnte, befinden ſie ſich nur ſelten in dem Thale, ſondern liegen zerſtreut auf Höhen oder ſelbſt auf Abhängen. Mehrere dieſer Häuſer bilden den oben näher bezeichneten Kau, deren Bewohner in der Regel einer Familie angehören. Zum Schutze eines Kaues werden ein oder mehrere Thürme erbaut, worein die Einwohner in Gefahr ſich flüchten. Dieſe Thürme beſitzen das Eigenthümliche, daß ſie bei einer Höhe von 40 — 60 Fuß eine viereckige Geſtalt haben, und ihr Durchmeſſer nach oben unbedeutend abnimmt. Dadurch unterſcheiden ſie ſich weſentlich von den übrigen aſiatiſchen Thürmen, die mir zu Geſicht gekommen ſind. Der Eingang in dieſelben befindet ſich in einer beträchtlichen Höhe, ſo daß man nur vermittelſt einer Leiter in das Innere derſelben gelangen kann. Die Thürme ſind von Stein, während die Häuſer auch zum Theil von Holz ſind. Die letztern beſtehen in der Regel nur aus einem einzigen Zimmer, das außer dem Menſchen auch noch den ganzen Viehſtand in ſich einſchließen muß. Nur die reichern Oſſen beſitzen beſtimmte Ställe. Zweiſtöckige Häuſer habe ich nirgends geſehen. Die Form der Häuſer wie der Zimmer iſt viereckig, und nur da, wo es viel Holz gibt, beſitzen ſie ſchiefe Dächer mit Holz oder Schilf bedeckt.

Das Innere eines Zimmers zeigt nur den nackten Boden und kahle Wände. An der Seite dem Eingange gegenüber, aber nicht in der Mitte, wie bei den Kalmücken, ſondern in der Ecke iſt die erhabene Schlafſtelle des Hausherrn befindlich und in ihrer Nähe hängen oder ſtehen die ſauber gehaltenen Waffen. In der Mitte iſt der Herd, und über ihm in der Decke eine Oeffnung, die einzige außer der des Einganges, zum Durchgang des Rauches. Auf dem Herde glimmen wenigſtens Kohlen, und man hält es für ein böſes Zeichen, wenn auch ſie verlöſchen. Da die Oſſen das Feuer durch das Reiben zweier trockenen Holzſtücke ſich verſchaffen, ſo müſſen ſie auf ſeine Erhaltung mehr Sorgfalt verwenden, um eben der Mühe, es friſch zu bereiten, enthoben zu ſeyn.

Die Art und Weise der Erhaltung ist, wenigstens in den Gegenden wo Holz wächst, eigenthümlich. Die jungen Männer gehen in den Wald und hauen einen kranken oder dürren Baum um. Wie er ist, wird er nun bis zur Wohnung geschleppt, und von da mit dem untern Theile vornweg in das Innere des Zimmers gezogen. Den untern, dickern Theil legt man auf die Kohlen, und damit er, wenn auch nicht brennen, doch verkohlen kann, bricht man die dünneren Aeste und Zweige von dem Baume ab, und legt sie, um eine lichte Flamme zu erhalten, unter und um den Stamm. Es versteht sich von selbst, daß der größte Theil des Baumes mit seinen Aesten noch außerhalb des Zimmers befindlich ist. In der Weise, wie das untere Ende verbrennt oder vielmehr verkohlt, wird der Stamm nachgeschoben. Für eine lange Zeit ist die Familie der Mühe überhoben neues Brennmaterial sich zu verschaffen. Die Asche wird entfernt, wenn sie in zu großer Menge sich angehäuft hat.

Ueber dem Feuer hängt an einer Kette der eiserne Kessel, das einzige wesentliche Geräth einer ossischen Wirthschaft. Er verläßt fast nie seinen Platz, und dient sowohl zur Bereitung des Biers und des Branntweins, als auch zu der der Speisen.

Sobald ich auf meinem wackeligen und niedrigen Sessel Platz genommen hatte, trat der Herr des Hauses wiederum vor mich hin, und sprach mit feierlicher Stimme die Worte: „Herr, mit dir ist der Segen in meinem Hause und in unserm Dorfe eingezogen, erlaube uns demnach Anstalten zu treffen, dich mit deinem Gefolge zu ehren. Was verlangst du, das wir für dich schlachten? Willst du eine Kuh oder einen Büffel, zwei Schweine oder zwei Schafe? Gib uns Herr deinen Willen kund, meine Söhne sind bereit den Befehl zu vollziehen.“ Nachdem ich nun der Nothwendigkeit nachgegeben, und meinen Wunsch durch den Uebersetzer zu erkennen gegeben hatte, entfernten sich die an der Thüre in Ehrfurcht harrenden jungen Bursche. Nach einer geraumen Zeit erschienen sie, die geschlachteten Thiere vor mich niederlegend. „Herr! wir haben deinen Willen vollzogen, das Opferthier (als welches sie das zum Gastmahl bestimmte Thier betrachten) hat keinen Schrei des Schmerzes ausgestoßen, demnach erlaube uns, daß wir zur Bereitung des Gastmahles selbst schreiten.“ Es ist nämlich eine schöne Sitte bei den Ossen, daß an Freudentagen selbst

von Thieren kein Schmerzenslaut gehört werden darf, und auf alle Weise machen sie dem zum Schlachten bestimmten Thiere es unmöglich zu schreien. Das Thier, dem es doch gelingen würde, wäre frei und von dem Tode gerettet, und Jedermann würde es für eine üble Vorbedeutung halten. Alsbald ergriffen wiederum die jungen Bursche das geschlachtete Thier, legten es auf den dicken unten brennenden Baumstamm, weideten es aus, und zogen hierauf das Fell ab.

In der Zeit, wo die jungen Bursche mit der Bereitung des Fleisches zu thun hatten, waren auch die jungen Frauen oder ältern Mädchen nicht müßig, und beschäftigten sich mit der Brodbereitung. Es versetzte mich in die alten Zeiten des troischen Krieges, und alle die Menschen von Bedeutung, gleichviel ob Hirt oder Krieger, bewegten sich vor mir. Die kräftigen Gestalten der Frauen in ihren großen und weiten, meist blauen Kleidern mengten vor meinen Augen das nur grob gemahlene Mehl mit Wasser, und als der Teig ohne gesäuert zu seyn fertig war, brachten sie ihn in kleine kuchenförmige und runde Formen von ungefähr einem Fuß im Durchmesser. Zuvor schon hatten sie eine Art thönener flacher Schüsseln unter den Kohlen glühend gemacht. Mit einer Zange zogen sie diese heraus, legten die Brode darauf, wendeten sie einmal um, und schoben sie in die am Herde aufgehäufte Asche. Nur eine kurze Zeit blieben sie der nicht unbedeutenden Hitze ausgesetzt, und wurden dann für gar erklärt. Auf gleiche Weise verfertigten sie eine Art Kuchen, welche mit dem Zwiebel- oder Speckkuchen der Thüringer große Aehnlichkeit haben, und dieselben Ingredienzen enthalten, und erinnerten mich dadurch lebhaft an meine Heimath.

Die jungen Bursche zerschnitten mit ihren großen Dolchen das Fleisch und warfen es in den mit Wasser und allerhand gewürzhaften Kräutern, besonders Zwiebeln, angefüllten Kessel. Die bessern Stücke wurden noch mehr zerschnitten, und kaum ein Loth schwer an einen spitzzugeschnittenen Stock gesteckt, um sie bei gelindem Feuer zu braten. Nicht leicht habe ich wohlschmeckenderen Spießbraten gefunden als in Ossien.

Während der Zubereitung hatten sich die Aeltesten des Dorfes und meine fürstlichen Begleiter um mich versammelt, und um den guten Leuten doch wenigstens in etwas ihre Güte zu vergelten,

ließ ich ihnen durch meinen Bedienten Thee bereiten. Dieses Getränk war ihnen vollkommen unbekannt, wurde ihnen aber, so vorsichtig sie auch von Anfang an es genossen, mit der Zeit so lieb, daß sie mich, wenn mein Bedienter seine Bereitung noch nicht angefangen hatte, daran erinnerten. Alle Asiaten lieben das Süße und so konnten die Ossen nie genug Zucker in ihren Thee bekommen. Der Zucker war ihnen ebenfalls unbekannt, und sie hielten ihn anfangs für weißen Steinhonig. Die Kinder versuchte ich oft vergebens zum Genuß dieser Steine, wie sie meinten, zu bewegen.

Wenn endlich das Mehl zubereitet war, und sich alle Bewohner des Dorfes und meine Begleiter in dem Zimmer eingefunden hatten, so wurden an den Seiten der Wände lange Bänke, auf denen zunächst die ältern Personen Platz nahmen, hingestellt. Die jüngern Leute setzten sich auf den unten brennenden Baumstamm oder waren sogar gezwungen vor der Thüre dem Gastmahle beizuwohnen. Frauen und Kinder wurden ausgeschlossen.

War alles geordnet, so trat der Herr des Hauses in derselben ehrwürdigen Stellung wieder vor mich hin, und sagte „Herr! meine Söhne und Töchter haben das Gastmahl vollendet, verkünde uns deinen Willen, ob wir es beginnen sollen.“ Ein Sohn oder Diener des Hauses erschien mit einem Krug Wasser und schüttete einem jeden Wasser zum Waschen auf die Hände; ein zweiter folgte mit einem Handtuche zum Abtrocknen und ein dritter breitete ein langes schmales Tuch, eine Art Serviette über die Knie der Vornehmern, so weit es eben reichte.

Nun trat der Aelteste des Dorfes an den Kessel hin, zerlegte mit Unterstützung der Söhne des Hauses mit seinem Dolche das gekochte Fleisch, und schnitt das Gebratene von dem Spieße. Sobald alles auf den Schüsseln gehörig und zwar nach dem Range und dem Alter der Anwesenden ausgetheilt war, ergriff der Wirth ein großes Horn (meist das eines Steinbockes oder eines Auerochsen,*) füllte es mit Branntwein oder Bier, und vor mich hin-

*) S. Seite 70—73. Wird man nicht unmittelbar an die Stelle erinnert, wo es heißt:

Gieß Wein ins Horn ihm, Königin, den besten, den du hast,
Der Fremdling, will ich hoffen, ist unser Wintergast.
Da nahm die Frau, die edle, das Horn, das vor ihr stand,
Das Kleinod, einst die Zierde des Urs, in ihre Hand.

Frithjoffs Sage von Esaias Tegner, übersetzt von Mohnike; 4te Auflage; 17. Gesang.

tretend sprach er mit feierlicher Stimme die Worte: „Heil dir, daß du bei uns eingezogen bist, um uns Gelegenheit zu geben, die höchste Tugend, die Gastfreundschaft, auszuüben. Möge Glück und Segen ihr Füllhorn in reicher Fülle über dich ausgießen, mögest du gesund und froh zu den Deinigen zurückkehren, und mit ihnen ein freudenreiches Leben durchleben; die süß duftenden Blumen der Liebe und Achtung mögen dich umschweben. Heil dir nochmals!" Eine Wenigkeit aus dem Horne libirte er zuerst den Laren des Hauses, und in einem Zuge leerte er nun den natürlichen Becher. Zum Zeichen, daß er mich hochgeehrt hatte, trat er zu dem brennenden Feuer heran, und kehrte das Horn über demselben um. Und siehe, kein Tropfen fiel in die lodernde Flamme. Man berechnet nämlich bei solchen Gesundheiten die Ehre stets nach dem Getrunkenen, und je weniger Rückstand in dem Becher bleibt, um so größer ist die angethane Ehre. Lodert die bläuliche Flamme des Branntweins bei dem Umkehren des Bechers empor, so ist es eben ein Zeichen, daß derselbe nicht geleert war. Der Reihe nach ist nun ein jeder der Anwesenden verbunden meine Gesundheit zu trinken, und darauf das Horn über dem Feuer umzukehren. Zum zweitenmale ergriff nun der Wirth das Horn mit den Worten: „Die zweite Gesundheit gilt den Deinen im väterlichen Hause. Möge deinem Vater und deiner Mutter, deinem Weibe und deinen Kindern, deinen Brüdern, Schwestern und Freunden reichliche Belohnung und ein langes freudenreiches Leben werden, dafür daß sie dich in fremde Länder ausziehen ließen, um uns mit deiner Gegenwart zu beglücken. Heil den Deinen." Wenn dieses geschehen war, nahm ich der Sitte gemäß das Horn, füllte und leerte es, nachdem der Uebersetzer in geschmückter Rede für mich den Dank ausgesprochen hatte. Nun war die Reihe an mir eine Gesundheit zu bringen, und so ergriff ich zum zweitenmal den Becher und trank die Gesundheit meines fürstlichen Begleiters Pauleno. Jedermann war gezwungen dem Range und dem Alter nach ein Gleiches zu thun, und als alle geendet, bedankte sich der Fürst, an dem es nun lag eine neue Gesundheit auszubringen. So verstrich die größte Zeit bei fröhlichem Zechen, wobei noch zu bemerken ist, daß es gegen den ossischen Anstand ist die Gesundheit des Wirthes zu trinken. Das große Steinbockhorn wechselte auch später, wo die wichtigsten Gesundheiten gebracht worden waren, mit dem eines Ochsen.

Anstatt der Messer bediente man sich der Dolche und die Finger mußten Gabeln und Löffel vertreten. Die Speisen wurden in kleinen hölzernen Schüsseln, aus denen in der Regel mehrere Personen aßen, auf lange Bänke, die sich von denen auf welchen die Ossen saßen in nichts unterschieden, gesetzt. Eine Eigenthümlichkeit dieser Bänke ist, daß sie an einem Ende nur ein, an dem entgegengesetzten hingegen zwei Beine besitzen. Die Gewohnheit beherrscht den Ossen so sehr, daß er diese wackeligen Geräthschaften, trotzdem sie häufig umfallen und die darauf befindlichen Speisen zur Belustigung der übrigen auf die Erde geworfen werden, nie aufgibt.

Heitere Laune und allgemeine Fröhlichkeit würzten das Mahl. Lautes Gelächter erschallte bisweilen durch den dicht mit Menschen angefüllten Raum. Man neckte sich gegenseitig aus Ursachen, die oft schon der Vergangenheit anheim gefallen waren; man suchte die guten Bissen sich gegenseitig zu entwenden, und Spott traf noch den, der ungeschickt genug war sich etwas nehmen zu lassen. Gregoriewitschky erzählt, daß stets Zank und Streit unter den Schmausenden entstehe, ich habe aber auf meiner ganzen Reise nie etwas, was sich dem nur genähert hätte, gesehen, und wahrscheinlich wurde er durch die tobende Freude irre geführt.

Der ossische Anstand verlangt, daß mit dem Augenblick, wo der Gast zu essen aufhört, jeder Anwesende gesättigt seyn muß; man hält es für eine Unschicklichkeit in Gegenwart eines Fremden zu essen. Aus dieser Ursache blieb ich so lange sitzen, bis alles aufgezehrt war.

Mit dem Ende des Gastmahls stellt sich allmählich Ruhe ein, und sobald das Fleisch aus den Schüsseln verschwunden ist, erhebt sich der Wirth oder der Aelteste des Dorfes und bedankt sich bei dem Gaste nochmals für die Ehre, durch seine Anwesenheit das Dorf verherrlicht zu haben. Es erscheinen wiederum zwei Diener, der eine mit Wasser, der andere mit einem Handtuche, und die Gäste waschen sich. Die Einwohner des Dorfes verlassen stillschweigend das Zimmer und die Fremden suchen sich einen Winkel, in den sie sich, ohne die Kleider abzulegen, niederlegen, um nun des süßen Schlafes sich zu erfreuen.

Was die Religion der Ossen anbelangt, so gehören die Ossen zu den wenigen Völkern, die fast gar keine Gebräuche besitzen,

wenn auch nicht zu läugnen ist, daß das Gefühl eines höhern Wesens ebenso gut in der Brust eines Ossen, wie eines jeden Menschen liegt. Nur die Tagauren und Digoren bekennen sich zum Theil zum mohammedanischen Glauben, befolgen aber dessen Ritus eben so wenig wie die Tscherkessen. Die übrigen Ossen sehen mit Verachtung und Spott auf Mohammedaner und Christen herab. Sie belächeln die erstern, weil sie kein Schweinefleisch, was ihre gewöhnlichste Nahrung ist, essen dürfen, und beklagen beide der häufigen Fasten wegen.

Trotzdem ist es klar, daß die Ossen, auch wenn es uns die Geschichte nicht sagte, in einer frühern Zeit Christen waren, denn eine Menge Kirchen, die sämmtlich aber unbedeutend und den grusischen ähnlich sind, finden sich bei ihnen mehr oder weniger erhalten vor. Aus dem ossischen Worte für Kirche Dschuar sieht man, daß die christliche Religion durch Grusier dahin verpflanzt wurde. Dschwari bedeutet nämlich in der Sprache der letztern Kirche.

Die ganze Religion des Ossen besteht in der Anerkennung eines höhern Wesens, an das er aber nur dann denkt, wenn äußere Umstände ihn daran erinnern. Alles Erhabene, Großartige und Geheimnißvolle sagt ihm, daß es ein solches, von dem dieses ausgeht, geben müsse, und es ergreift ihn unmittelbar eine bange Ehrfurcht, wenn ein Gewitter heranzieht oder wenn er zu seinen Eisbergen hinaufsieht. Willenlos (möchte ich fast sagen) und nur von seinem innern Gefühle getrieben nimmt er seine Mütze ab und schlägt von der Rechten zur Linken ein Kreuz. Gregoriewitschky hat deßhalb unrecht, wenn er behauptet, daß die Ossen nie ein Kreuz schlagen; denn ich habe es häufig mit eigenen Augen von verschiedenen Ossen gesehen. Alle Höhlen, vorzüglich wenn sie groß und mit wunderlichen Felsen geschmückt sind, erscheinen dem Ossen heilig, und besondere Wesen, die der Gottheit näher stehen, oder abgeschiedene fromme Seelen haben nach ihrer Meinung ihre Wohnung darin aufgeschlagen. Alte Gebäude und Ruinen wecken ihn ebenfalls aus seiner Gleichgültigkeit und fordern ihn zur stummen Ehrfurcht auf. Krankheiten in der Familie oder unter dem Vieh, Mißwachs, Mangel an Regen ꝛc. erinnern ihn ferner an die Gottheit, die es willkürlich abändern könne. Mein Bedienter Fritz erzählte mir, daß die Ossen, welche einige

Dörfer in Kachien besitzen, nach einer langen Dürre des Morgens vor Sonnenaufgang ausziehen und dem ersten bedeutungsvollen Gegenstande, der ihnen entgegentritt, göttliche Ehre anthun.

Außer dem Kreuzschlagen und dem Entblößen des Hauptes bringt der Osse, wie überhaupt der Kaukasier, auch an meist bestimmten Tagen Opfer dar, und verfährt dabei auf dieselbe Weise, wie ich es schon bei den Tscherkessen beschrieben habe und wie es seit undenklichen Zeiten auf dem Kaukasus Sitte gewesen ist. *)

Die Angabe Klaproths, daß die Ossen fasteten, habe ich nicht bestätigt gefunden, und sie kann demnach nur für die nördlichern Bewohner wahr seyn. Wohl aber ist es richtig, daß besonders die Einwohner von Nord- und Mittelossien bestimmte Heilige aus dem Christen- und Judenthum haben, denen sie an gewissen Tagen ein Thier opfern. Namentlich sind es Elias (Elja oder Ilja), Georg oder Gregor (Kerki oder Kirki) und Nikolaus (Nikolai), die sich einer besondern Verehrung erfreuen und deßhalb das Prädicat Watsch, d. i. heilig, führen. Jeder dieser genannten Heiligen hat eine Höhle, in deren Nähe sich Ruinen befinden und zu der die Ossen sogar Wallfahrten machen.

Elias wird am höchsten geachtet, und eigenthümlich ist es, daß er nicht allein in Tscherkessien und Ossien, sondern sogar im ganzen Kaukasus allgemein verehrt wird. Vor allen halten ihn die Tagauren hoch, und die Höhle, in und an der man ihm besonders opfert, liegt in dem Gaue Dergipsch. Nikolaus gilt als der Schutzpatron der Digoren, und seine Anbetung findet vorzüglich in einer Höhle unweit des Dorfes Donifors statt. Der heilige Georg wird in dem ganzen Fiag- und Terekthale hoch gehalten, und seine Anbetung erstreckt sich als des Schutzheiligen Grusiens auch auf den Gau Chewi. Seine Haupthöhle besitzt er am Fiag bei dem Dorfe Dschigwitz. Vielleicht hängt auch die allgemeine Verehrung der Kirche zu Gergethi, zu der auch Ossen wallfahren, mit dem heiligen Georg zusammen? Wäre es nicht möglich, daß der ursprüngliche ossische Name Kerki (für Georg) von den Grusiern mit der der grusischen Sprache eigenthümlichen Endung „ethi" versehen und so der Name Kerkethi oder Gergethi entstanden sey?

*) Man sehe die ältern Reisewerke eines Chardin, de la Motraye, Jean de Luca ꝛc. nach.

Eine Einsiedlerin oder ein Einsiedler kann ja immer, wie auch die Sage geht, die Erbauung der Kirche veranlaßt haben.

Dieser Mangel an Religionsgebräuchen muß als die vorzügliche Ursache betrachtet werden, daß die Ossen einander sich so befeinden. Denn selbst dieses letzte Band, was die Tscherkessen noch einigermaßen zusammenhält und zusammenführt, fehlt den Ossen zur nähern Verbindung. Mehrere Reisende, wie Klaproth, Gregoriewitschky und Dubois, haben wohl auch nur daraus den Schluß gezogen, daß die Ossen, weil sie eben nichts hätten was ihnen heilig sey, auch keinen Glauben und keine Treue gegen ihre Mitmenschen kennen könnten. Daher die Vorwürfe der Wortbrüchigkeit und des Meineides, die ihnen besonders von Seite der Russen gemacht werden. Es ist wahr, die einzelnen Stämme haben sich schon oft unterworfen oder wenigstens Ruhe versprochen und es mit einem feierlichen Eid bekräftigt. Man muß aber bedenken, daß der Osse den Schwur, wie ihn der Russe verlangt, nicht heilig hält, und da er eben in ihm nichts findet was eine magische Gewalt über ihn ausübt, so bricht er ihn bei der ersten besten Gelegenheit. Er wird aber ein Versprechen, das er auf seine Weise feierlich bekräftigt und an einem geheiligten Orte gegeben, halten und es nie wagen diese Art von Schwur zu brechen. Er schlachtet bei dieser Gelegenheit ein Thier (dessen Fleisch er nicht genießen kann, wie z. B. einen Hund, einen Bären u. s. w.) und ruft dabei aus, daß dieses ihn, wenn er seinem Schwure je untreu werden sollte, ewig beißen und kratzen möge. Oder die beiden contrahirenden Theile begeben sich auf ein Grab, und der der den Schwur leistet, ruft die abgeschiedene Seele zum Zeugen auf. Sollte der Schwur gebrochen werden, so verpflichtet sich der Meineidige der angerufenen Seele bis in alle Ewigkeit zu dienen. Ein gezwungener Diener wird aber einem Sklaven gleich geachtet. Die Furcht vor einem Meineid ist deßhalb groß.

Zum Zeichen, daß der Schwur geleistet ist, wird an der geheiligten Stelle ein Stein oder ein Knochen aufgestellt. Trotzdem dieses Merkmal nicht laut zeugt, so kommt es doch nie vor, daß einer der contrahirenden Theile es abgelängnet hätte.

Dieses Aufstellen von Steinen oder Knochen dient dem Ossen auch als Chronik, und so oft ihm während seines Lebens etwas Interessantes oder Wichtiges widerfährt, legt er zum Zeugniß des-

selben etwas an einen geheiligten Ort. Eine Menge solche geschichtliche Erinnerungen finden sich besonders in alten Kirchen, heiligen Höhlen u. s. w., und die Ossen haben sich so daran gewöhnt, daß sie im Stande sind in Gegenwart dieser Merkmale ihre wichtigsten Momente schnell aufzuzählen. Der unbekannte russische Officier in den nordischen Beiträgen erwähnt eine ähnliche Chronik bei den Nordossen und erzählt, daß dort bei allen wichtigen Angelegenheiten ein Kerbschnitt in ein Stück Holz gemacht und dieses an einer geheiligten Stelle aufbewahrt wird. Von Zeit zu Zeit wandern die Einwohner an die geheiligte Stelle, um sich der Ereignisse wiederum zu erinnern. Gewiß eine eigenthümliche Art von Chronik, die leider nur dem Schreiber zugänglich ist.

Keine Art religiöser Gebräuche findet bei den drei wichtigsten Epochen des Menschen, Geburt, Verheurathung und Tod, statt. Der Mensch tritt bei den Ossen ohne weitere dabei stattfindende Feierlichkeit in die Welt ein. Die Frauen zeichnen sich durch ihren guten Körperbau aus und gebären auf einem Lager von Stroh leicht. Das Kind erhält einen Namen und wird in dem Hause erzogen. Die Sitte der Tscherkessen, nach welcher die Kinder der Vornehmern von Niedrigern herangezogen werden, existirt wenigstens in Mittel- und Südossien nicht. Die Angabe einiger Reisenden, wornach der, welcher der Blutrache verfallen ist, das Kind seines Feindes zu rauben sucht, um es zu erziehen und so die Vollstreckung der Blutrache zu vermeiden, ist demnach gar nicht oder nur für die nördlichen mohammedanischen Ossen richtig.

Die Mädchen werden in Ossien nicht eher mannbar als bei uns, und unterstützen ihre Mutter in den häuslichen Arbeiten so wie in der Bereitung der nöthigen Kleidungsstücke. Jede Familie besitzt in der Regel einen Webstuhl. Die Knaben erhalten streng genommen gar keine Erziehung und laufen bis zu ihrem zehnten bis zwölften Jahre fast ohne alle Kleidung herum. Von selbst verschaffen sie sich die ihnen nöthigen Fertigkeiten und Kenntnisse. Mit den Waffen, welche wie bei den Tscherkessen die größte Zierde bilden, spielen sie am liebsten, und ihrer Behandlung widmen sie die meiste Mühe. Kaum haben sie das Jünglingsalter erreicht, so folgen sie dem Vater auf seinen Raubzügen und Jagden, unterstützen ihn aber auch in allen Beschäftigungen, welche die Vieh-

zucht und der Getreidebau verlangen. Ist der Osse ausgewachsen, so verheurathet er sich einfach dadurch, daß er den Vater eines Mädchens um deren Hand angeht und für diese einen Brautpreis zahlt. Mit dem Zusammenleben ist die Ehe geschlossen. Die Söhne bleiben in der Regel mit ihren Familien in dem Hause des Vaters und verharren daselbst auch nach dem Tode desselben, wenn Ueberfüllung sie nicht zwingt eine neue Wohnung zu erbauen. Der Vater ist unumschränkter Herr, und so tief ist die Ehrfurcht der Kinder gegen diesen eingeprägt, daß sie willenlos den leisesten Wunsch desselben befolgen. Besonders wenn er sehr alt wird und in frühern Zeiten sich durch ritterliche Thaten ausgezeichnet hat, erfreut er sich einer allgemeinen Verehrung der ganzen Verbrüderung. Man darf sich deßhalb nicht wundern, wenn der Tod eines solchen Familienhauptes die größte Trauer hervorruft und alle Glieder, und wenn diese arm sind, die ganze Verbrüderung darauf bedacht ist, den Abgeschiedenen so sehr als möglich zu ehren. Es werden nach der Trauer, die in denselben Mißhandlungen des eigenen Körpers wie bei den Tscherkessen besteht, Todtenfeste, wie ich sie schon bei den Tscherkessen beschrieben habe, gefeiert, und diese wiederholen sich nicht selten nach einem Jahre. Die gänzliche Verarmung einer Familie ist häufig die Folge eines großen Todtenfestes.

Die Begräbnisse der Ossen unterscheiden sich wesentlich von denen der Tscherkessen, indem sie bestimmte Oerter, wo die Todten einer Familie begraben werden, besitzen. In der Regel besteht das Erbbegräbniß aus einer Höhle, die heilig gehalten wird, oder man schließt einen erhabenen viereckigen Platz mit Mauern ein.

Was endlich die Kleidung der Ossen anbelangt, so ähnelt die der Männer genau der tscherkessischen, und weicht vielleicht nur dadurch ab, daß sie weniger geschmückt ist. Der unbekannte russische Officier in den nordischen Beiträgen gibt den Nordossen eine der der Tataren ähnliche Kleidung, allein auf jeden Fall waltet hier ein Irrthum ob. Alle Tagauren und Digoren, deren ich nicht wenige gesehen habe, waren ächt tscherkessisch gekleidet. Alle übrigen Reisenden bestätigen ebenfalls meine Behauptung. Bei den Frauen erscheint die Kleidung verschieden, und ein großes weites meist blaues Gewand, das dem Körper nur leise angefügt ist und ihn vom Hals an bis auf die Füße genau bedeckt, bildet

die Nationaltracht. Ein Gürtel befestigt das Kleid an der Taille. Beinkleider habe ich bei den ächten Ossinnen eben so wenig wie eine Kopfbedeckung gesehen. Die Frauen der Schimitten und Digoren kleiden sich ächt tscherkessisch, in den südlichern Gauen hingegen erscheint nicht selten die grusische Kleidung.

Einundzwanzigstes Capitel.

Reise durch Radscha und Imerien nach Kutais.

So sehr Dubois in seiner Reisebeschreibung sich über die schlechte Aufnahme in Oni beschwert, so sehr muß ich die, welche mir widerfuhr, rühmend anerkennen. Der Chelosani empfing mich mit der größten Freundlichkeit und räumte mir und meinen Kosaken zwei Buden auf dem Basar ein. Ohne nur im geringsten etwas zu verlangen, brachte er mir in aller Schnelligkeit gebratene und gekochte Hühner, Eier und Wein.

Oni ist der Hauptort des Kreises oder Districtes Radscha und besteht hauptsächlich aus einer langen Reihe armseliger Häuser, die von Juden und Armeniern bewohnt werden. Der Chelosani war ein Jude und erfreute sich eines guten Rufes, was, da er eben Jude war und die Juden, wie schon gesagt, im Allgemeinen verachtet werden, anerkannt werden muß. Die Chelosani entsprechen am meisten den Schulzen unserer Dörfer und haben die allgemeinen Geschäfte des Dorfes zu besorgen. Ihr Amt ist bei dem starren Sinne der Grusier höchst beschwerlich. In größern Dörfern oder kleinen Städten führt die die Geschäfte leitende Person den Namen Natzewall und hat zwei bis vier Beisitzer (Sudnij) zur Unterstützung. Die Verordnungen und Befehle hat der Chelosani zu vollziehen, weßhalb er in diesem Falle unserm deutschen Büttel entspricht.

Radscha, die nördliche Provinz Imeriens, besteht nur aus dem obern Thale des Rion bis westlich an den Gebirgsarm Gwelisthaff. Im Norden sind es die Riongletscher von dem Songut bis zu dem Mjatschich-Par und dann der von dem letztern ausgehende und südwestlich laufende Gebirgsarm Muschar, welche

Radscha von Digor, dem tatarischen Tscherkessien und Swanien scheiden. Der Muschar trennt die Flußgebiete des Rion und des Pferdeflusses (Tskhenis-Tskal), in welchem letztern Swanen leben. Oestlich scheidet das Quergebirge Kedela Ossien von Radscha, während südlich der Nakerala die Gränze gegen das eigentliche Imerien bildet.

Es besaß früher seinen eigenen Herrscher, welcher den Namen Radschis-Eristaff führte und unter der Oberherrschaft der imerischen Könige stand. Als der vorletzte König Salomon von den Türken hart bedrängt wurde, suchte sich im Jahr 1768 der Eristaff von Radscha auf gleiche Weise wie früher der Fürst von Mingrelien der imerischen Herrschaft zu entziehen, war aber unglücklich und mußte die Verwegenheit mit dem Verlust seines Landes und seiner Augen büßen.

Mit keiner Gegend hat das obere Thal des Rion oder Radscha so viel Aehnlichkeit als mit dem obern Rheinthale, und erinnerten Tracht und Sprache der Radschaer nicht zu sehr an das Fremde, so könnte man sich leicht in die romantischen Gegenden Graubündtens versetzen. Dasselbe bald breite, bald enge Thal von Bergen, die ihre Häupter kühn gen Himmel senden, umgeben, dieselbe Menge von Burgen und Thürmen, die allenthalben dem Reisenden entgegentreten, derselbe grünliche, wildschäumende und lautbrausende Fluß, der über große Steinblöcke sich hinabwälzt, um in die fruchtbare kolchische Ebene zu gelangen. Wenn aber Reisende im hohen Grade befriedigt aus dem Rheinthale zurückkehrten und nun Radscha besuchten, dann würden sie alles noch großartiger und majestätischer finden. Die Zahl der Ruinen ist noch größer, die Berge sind höher, und wohin man blickt, erschaut man die mit ewigem Schnee und Eis bedeckten Häupter. Nicht selten scheinen sie in das Thal herab zu hängen, und schaudernd blickte ich oft nach ihnen, wähnend daß die Zeit nicht fern seyn möchte, wo sie sich von ihrer übrigen Masse loslösen und alles in dem Thale begraben würden. Eine solche Mannichfaltigkeit der Ansichten bietet nicht Graubündten wie Radscha. Alle Stunden Wegs eröffnen sich den Augen des für Naturschönheiten empfänglichen Reisenden neue Gegenstände. Während hier das Thal geräumig erscheint und in ihm tausend geschäftige Arme bereit sind die Mühen des Frühjahres einzuernten und ihre Scheunen mit

Getreide, ihre Vorrathskammern mit Obst und ihren Keller mit Wein zu füllen, ist es an einer andern Stelle nicht so breit, daß der Rion auf gewohnte Weise weiter fließen könnte. Der Mensch ist gezwungen mit großer Gefahr an Felsen herumzuklettern. Eine dritte Stelle des Thales gestattet vielleicht neben dem Fluß noch einen Pfad, da treten aber mit den schroffen Felsenwänden an Höhe wetteifernde Bäume, zwischen denen allerhand Buschwerk und eine Menge Schlingpflanzen sich befinden, dem Wanderer entgegen und verwehren ihm den Durchgang. Eichen und Buchen, die vielleicht mehrere Jahrhunderte dem Sturme und dem Wetter getrotzt hatten, unterlagen endlich der Zeit und waren quer in das Thal gefallen. Niemand räumt sie aus dem Wege, und es wird wiederum der Zeit überlassen sie mit Hülfe der Fäulniß allmählich zu vernichten.

Bevor ich den Verlauf meiner Reise weiter verfolge, wird es gut seyn die orographische und geologische Beschaffenheit Radscha's näher zu betrachten und sie mit dem Frühern, besonders dem was ich bei dem Uebergange über den Kaukasus gesagt habe, in Zusammenhang zu bringen. Ich habe schon früher erwähnt, daß die mittelossische Gebirgskette die eigentliche Fortsetzung des Hauptzuges vom Kaukasus und als solche plutonischen Ursprunges ist. Ein unbedeutender Arm des Karmagala, der Ukileth, trennt Radscha noch im Süden von Kudaro. Der Songut, die nordwestlichste Höhe des Thorkesselkranzes, hängt mit den Rionglet-schern zusammen, und diese besitzen eine Menge kegelförmiger ziemlich breiter Spitzen, die sich von den meist zerrissenen Höhen der Schiefergebirge auf den ersten Blick wesentlich unterscheiden. Die Wahrscheinlichkeit spricht dafür, daß sie zum großen Theil in frühern Zeiten thätige Vulcane waren. Ihr ganzes Ansehen kommt nicht allein mit dem des Kasbek und der rothen Berge überein, sondern dieselben vulcanischen Steinmassen, wie man sie im Terekthale nicht selten sieht, treten auch hier dem Reisenden entgegen. Wollte ich daher eine genauere Beschreibung der Felsenmassen, die ich daselbst gesehen, geben, so müßte ich größtentheils das wiederholen, was ich schon oben gesagt habe. Die Aehnlichkeit wird um so deutlicher, als auch hier Mineralquellen vorkommen. Während diese aber auf der großen Straße vorzüglich schwefeliger Natur sind, findet man hier, so viel ich weiß, nur Säuerlinge mit vieler

Kohlensäure, die außerdem auch an einigen Stellen aus Felsenklüften emporsteigt.

Wie man sich von den Riongletschern südlich entfernt, kommt Thonschiefer zum Vorschein und lehnt sich sogar an einigen Stellen bis zu einer beträchtlichen Höhe an die plutonischen Porphyr-, Diorit-, Serpentin- und Syenitberge an. Es ist dieses eine Beobachtung, die ich in dem obern Terekthale gesehen zu haben mich nicht erinnere.

Die Riongletscher, welche auch den Namen der digor'schen Berge oder der Berge von Gebi (Gebis-Mta grußisch, Gebi-Choch ossisch) führen, besitzen die bedeutende Höhe von 10—13,000 Fuß, und ihre Hauptspitzen von Osten nach Westen heißen: Songut, Chuparai-Ser, Gurdsieff, Charüsch, Zachpunt, Guran und Mjatschich-Par. Von dem Guran laufen nördlich die drei schon in der Beschreibung Tscherkessiens erwähnten Arme durch Balkarien nach der Kabardah. Vom Mjatschich-Par verläuft zuerst südöstlich der Scheda zwischen dem westlichen Rion und der Sakaura, einem Nebenflusse des Rion. Ein zweiter Arm geht südwestlich, führt den Namen Muschar und besitzt auf den südöstlichen Abhängen für den Rion, auf den nordwestlichen hingegen für den Pferdefluß eine Menge Quellen. In dem Winkel zwischen dem Hauptzug und dem Muschar entspringt der Pferdefluß und in dem zwischen dem Hauptzug und Scheda der westliche Rion.

Der Kaukasus selbst läuft vom Mjatschich-Par nur eine geringe Strecke bis zum Agüschtan und wendet sich von da mehr nordwestlich, schickt aber zuvor einen bedeutenden Arm, der anfangs westlich und dann südwestlich geht, in die kolchische Ebene. Nach seiner Hauptspitze nenne ich ihn Skheru. Er begränzt nördlich das Thal des Pferdeflusses, südlich hingegen das des Ingur, der zwischen ihm und dem eigentlichen Kaukasus fließt. Beide Thäler bewohnen bis dahin, wo sie in Kolchis eintreten, die Swanen.

Verlassen wir nun die nördliche Gränze und wenden uns zur südlichen, so finden wir hier ein an Höhe unbedeutendes Kalkgebirge, Nakerala, das wir schon an seinem östlichen Ende, dem Sürchlewerthe, selbständig kennen gelernt haben. An derselben Stelle, wo das meschische Gebirge mit dem Morecha zusammenhängt, geht auch der Nakerala in diesen über. Es führt an ver-

schiedenen Stellen verschiedene Namen: Sürchlewerthe, Ketzebi, Satsalike, Nadschichurewi, Sagoreh, Gadschrili und Sapriela. In dem Winkel, den der Rion, indem er seinen westlichen Lauf in einen südlichen umändert, bildet, hat das Gebirge sein westliches Ende.

Den 10 October benützte ich, um die schönen Umgebungen Oni's näher zu besichtigen und wandte mich deßhalb südlich der Menge von Ruinen zu, die auf den nahen unbedeutenden Höhen sich vorfinden. In ihnen soll der letzte Eristaff von Radscha gewohnt haben. Es that mir leid nirgends etwas Näheres über die verfallenen Schlösser zu erfahren. Das bedeutendste liegt gegen das Ende des Berges, der hier vom Rion und der Dschedschora eingeengt wird, und ist zum Theil noch erhalten. Einen großen viereckigen Thurm fand ich noch unversehrt, und er besaß genau die Form der übrigen kaukasischen Thürme. Der hohe Eingang erlaubte mir nicht sein Inneres zu beschauen. Weiter liegen die Ruinen des großen Hauptgebäudes, und waren von Brombeersträuchern, deren reife Beeren mich zum Genuß aufforderten, umrankt. Das schöne dunkelgrüne Laub contrastirte mit dem gelblichgrauen, mit Moos und Flechten bewachsenen Gestein. Prächtige iberische Eichen standen in einem Viereck auf dem schönen Platze. Vorn auf der Ecke des Berges, da wo am Fuße der Rion und die Dschedschora sich vereinigen, steht eine Art Wachtthurm mit Schießscharten versehen. Wegen seiner runden Form unterscheidet er sich von den kaukasischen Thürmen. Am Fuße des Berges befand sich auch ein noch erhaltenes Schloß, das wahrscheinlich erst seit kurzem verlassen ist und nicht aus grauer Vorzeit stammt. Alle Schlösser dieser Art kommen hinsichtlich ihrer Bauart mit den deutschen aus dem Mittelalter überein. Das Hauptgebäude war zweistöckig und vorn mit drei schönen Säulen versehen. Thüren und Fenster erschienen zwar klein und bildeten oben Bogen. Das Dach machte einen sehr stumpfen Winkel.

Die Höhe des Berges erlaubte auch den kesselförmigen Theil des Rionthales, in dem Oni liegt, näher in Augenschein zu nehmen, und verschaffte mir dadurch eine herrliche Aussicht. Das Thal wird nach Westen und nach Osten durch Berge geschlossen und mag ungefähr 2 bis $2^1/_2$ Stunden im Durchmesser haben. Es ist eben und besitzt eine Menge verschiedener Dörfer, deren Häuser zum

Theil ebenso zerstreut wie in Ossien liegen. Die Ebene selbst wird von den fleißigen Bewohnern zum Getreidebau benutzt, ist aber leider häufigen Ueberschwemmungen ausgesetzt. Unser gewöhnlicher Sommer- und Winterweizen, die 6- und 2-zeilige Gerste, Mais und Hirsen waren die Sorten, welche ich angebaut fand. Auf den Höhen fand ich auch das Einkorn (Triticum monococcum L.). Die Berge erheben sich allmählich aus der Ebene und sind unten zum großen Theil mit Weinfeldern, zwischen denen zerstreut Häuser liegen, versehen. Ueber diesen beginnt die Region des Laubholzes und steigt bis zu einer bedeutenden Höhe aufwärts, ja bedeckt sogar die unbedeutendern Berge ganz und gar. Es bestand aus der Stiel- und iberischen Eiche, aus der gewöhnlichen und orientalischen Weißbuche, aus Rothbuche, dem Kastanienbaum, der Espe, der Silberpappel und verschiedenen Obstbäumen. Zu ihnen gesellten sich noch größere und kleinere Sträucher, der Taxbaum, die Stechpalme (Ilex Aquifolium), die Bärentraube, Azalea pontica L., Rhododendrum caucasicum L., Viburnum orientale L., V. Lantana L., Dürrlitzen (Cornus mascula L.), der Kreuzdorn, der Faulbaum (Rhamnus Frangula L.), Cytisus calycinus M. B., die schon mehrgenannten vier Weißdornarten, der Perückenstrauch und Smilax excelsa L. Nirgends im kaukasischen Isthmus erinnere ich mich so viele verschiedenartige Hölzer neben einander gesehen zu haben als im Kreise Radscha.

Den größten Theil des Nachmittags brachte ich in der Ebene mit Pflanzensammeln zu; die Ausbeute war wegen der späten Jahreszeit gering, aber der interessanten Exemplare halber belohnend. Euphorbia macroceras F. et M., Cynoglossum pictum Ait., Stachys iberica M. B, St. pubescens Ten., Cleome Stevensiana Schult. (virgata Stev.), Androsaemum officinale All., Dichrocephala sonchifolia De C. und Teleckia speciosa Baumg. waren die vorzüglichsten Arten, welche ich vorfand.

Den 11 October ließ ich einen Kosaken mit meinem Gepäcke in Oni zurück und ging in ansehnlicher Begleitung den Rion aufwärts. Anfangs war die Richtung ostnördlich, dann aber wurde sie von Utsere an rein nördlich. Von Oni aus passirte ich einen lauttobenden vom Kedela sich herabwälzenden Bach, die Garaula, der fast gegenüber die vom Mjatschich-Par kommende Sakaura sich in den Rion mündet. An dieser Stelle verengert sich das Thal, und

ich war gezwungen auf das jenseitige rechte Ufer zu gehen. Hier blieb ich bis Utsere und passirte auf dem Wege die Dörfer Lagwanta (Langwarta bei Güldenstädt), Nagiethi, Paraffnethi, Negausebi und Rusianti. Hinter Lagwanta wird das Thal wiederum breiter, und es herrscht dieselbe üppige Vegetation wie in dem Kessel von Oni; allenthalben fand ich verwilderten Wein und eine Menge Obst- und Nußbäume. Die Früchte von den letztern waren vorzüglich.

Gegen Mittag befanden wir uns in Utsere und machten daselbst Halt, um die beiden Sauerwässer zu besichtigen. Nach Dubois beginnt die Reihe derselben schon eine Stunde früher bei dem Dorfe Negausebi und erstreckt sich bis an die Riongletscher. Bei Utsere sind deren zwei, von denen das eine unweit einer verfallenen Kirche aus der fruchtbaren Erde hervorquillt. Dem Geschmacke nach ist ihr Gehalt an Salzen gering, was auch durch die spätere Untersuchung des Apothekers Wilhelms in Tiflis bestätigt wurde. Die zweite Quelle befindet sich eine halbe Stunde entfernt in einer Schlucht und sprudelt aus dem Felsen hervor. Das Wasser ist reich an Kohlensäure, die auch allenthalben aus Spalten des Felsen herausströmt. Die Eingebornen bringen ihre Kranken besonders hierher und lassen sie das Gas einathmen. Der frühere große Glaube an die Wirksamkeit des Wassers hat aber in der neuesten Zeit bei den Eingebornen verloren, dagegen ist der Ruf der später zu erwähnenden Quelle bei Glola gestiegen. Es befanden sich bei mir zwei Leberkranke, welche in Glola Bäder gebrauchen wollten.

Utsere verdient auch noch in einer andern Hinsicht einer Erwähnung, denn nirgends in Imerien habe ich so schöne Mädchen als hier gefunden. Der grusische Charakter hatte sich mit dem ossischen vereinigt und dadurch Schönheiten hervorgerufen, die eben Radscha eigenthümlich sind. Wie die Ossen sind auch die Bewohner Radscha's von mittelmäßiger Größe und mehr untersetzt als schlank. Der bräunliche Teint der Grusier herrscht im Allgemeinen noch vor und die blitzenden dunkeln Augen der Mädchen zwingen einen jeden Mann, ihnen Gerechtigkeit widerfahren zu lassen. Die Gesichtszüge sind mehr ossisch und die große lange Nase der Grusier habe ich nie bei den Mädchen und Frauen Radscha's, wohl aber häufig bei den Männern gefunden. Das

Gesicht hat eine rundliche Form und das Haar eine kastanienbraune Farbe.

Eine halbe Stunde hinter Utsere ändert sich mit einemmale der Charakter der Gegend. Das Thal wird plötzlich enge und gestattet kaum dem Rion sich zwischen den baumhohen Felsen durchzudrängen; der Weg führt auf den mit dem schönsten Laub- und zum Theil Nadelholz bewachsenen Abhängen fort und erlaubte mir nur selten ihn zu Pferde weiter zu verfolgen. Der Weinstock, die Obst- und Nußbäume sind mit einemmal verschwunden, denn es weht eine kältere Luft. Trotzdem traten mir hier immer grüne Sträucher, wie der Kirschlorbeer, der Epheu von bedeutender Größe (Hedera Helix L. β. colchica C. Koch), die Stechpalme, die kaukasische Alpenrose und einzeln der Buchsbaum entgegen, da diese doch sonst ein wärmeres Klima verlangen. Auch das liebliche Frauenhaar (Adiantum Capillus L.) hätte ich hier nicht gesucht und doch wuchs es häufig an den Felsen.

Das ganze Thal bis an die Stelle, wo der westliche und östliche Rion sich vereinigen, gehört zu den schönsten Punkten des Kaukasus und ich erinnere mich nirgends in der Schweiz ein Thal gefunden zu haben, das an Großartigkeit diesem an die Seite gesetzt werden könne. Zwar besitzt es nicht mehr als eine Länge von kaum 3 Stunden; aber trotzdem bietet es viele völlig von einander verschiedene Ansichten dar, Wasserfälle erhöhen den Reiz der Landschaften und vor allem nahm einer, wo das Wasser aus der Mitte eines senkrechten Felsen herausstürzt, meine volle Aufmerksamkeit in Anspruch. Die freie unverfälschte Natur legt hier ihre Schönheiten wie sie sind an den Tag und keines Menschen Hand hat jemals hier zu einer wesentlichen Veränderung beigetragen. Fichten, Edeltannen und Buchen wetteiferten an Höhe mit den Felsen, an deren Fuße sie sich mit ihren weitgehenden Wurzeln festgesetzt hatten und beschatteten die zahlreichen Quellen, die allenthalben hervorsprudelten und über das frische Grün des Mooses dahin rieselten. Vom Alter gebeugt vermochten die stärksten Bäume den heftigen Winden nicht mehr zu widerstehen und sanken in das Thal hinab, in ihrem Falle eine Menge kleinerer Bäume, unter denen sich vielleicht viele ihrer Kinder befanden, mit sich niederreißend. So bildeten sie oft eine natürliche Brücke über den laut tobenden und mit Schaum bedeckten Rion, der in

seinem schnellen Laufe durch ungeheure Felsenblöcke aufgehalten wurde. Mein Auge schweifte allenthalben umher und war stets in Verlegenheit, wo es länger ruhen sollte. Ich hätte gern häufiger angehalten, wenn meine Begleiter mich nicht wiederholt daran erinnert hätten, daß die Nacht bald einbrechen würde. Nur die Hoffnung zum zweitenmal auf dem Rückwege das Thal zu sehen, bestimmte mich endlich zur Eile.

Es war schon spät, als wir an der Vereinigung der beiden Rionbäche ankamen und uns nach Osten zu wandten. Der östliche Rion oder das Glolawasser (Glolis-Tsqal) wird nicht von einem gleichen romantischen Thal, als ich eben verlassen hatte, eingeschlossen, und hat seine Hauptquellen auf dem Kedela, dem Songut und Gurdsief-Zek. Mein Weg führte mich in der Nähe von Abhängen durch Wälder, deren Bäume eine unbedeutende Höhe besaßen.

Es war bereits Nacht eingetreten als ich in Glola ankam und bei dem dortigen Chelosani eine freundliche Aufnahme fand.

Glola oder Glowla (Glur bei den Ossen) liegt mitten in dem östlichen Rionthale und besteht nur aus einigen und zwanzig Häusern, zwischen denen sich dieselben eigenthümlichen Thürme wieder vorfinden. Die Häuser sind größtentheils von Stein und zeichnen sich durch Größe und Geräumigkeit vor den bis hierher gesehenen aus. Sie besitzen nach vorne einen großen eingeschlossenen aber freien Raum. Auf den nächsten Höhen sieht man Ruinen, vorzüglich von Thürmen. Dicht an dem Dorfe, aus einer unbedeutenden Schlucht hervorsprudelnd, befindet sich der Sauerbrunnen und wird von den Eingebornen, die ihn nicht allein zum Trinken, sondern auch zum Baden gegen alle Krankheiten, denen eine Dyskrasie zu Grunde liegt, benutzen, hochgeschätzt. Es gibt wenige Mineralwasser, welche eine solche bedeutende Menge Kohlensäure enthalten und man kann es deßhalb dem Sauerwasser bei Kislowodsk im Pjätigorsk'schen Kreise an die Seite stellen. Nach den chemischen Untersuchungen des Apothekers Wilhelms ist es aber schwächer und enthält weniger Mittelsalze.

Das Thal, in dem Glola liegt, erweitert sich östlich von dem Dorfe zu einer nicht unbedeutenden Ebene und die Bewohner bauen hier ihren Bedarf an Getreide, das fast nur aus Gerste besteht. Wichtig ist, daß selbst noch in dieser Höhe, von über 5000 Fuß,

Kern- und Steinobst in Menge wild wächst. Besonders fand ich Birn- und Süßkirschbäume.

Die Lage von Glola ist im hohen Grade romantisch und eigenthümlich, da, wohin das Auge auch schaut, man über sich nichts weiter als Eisberge erblickt. Der untere Theil der Berge ist noch 1 bis 2000 Fuß hoch mit Laubholz bedeckt und dann beginnt die Region der Alpensträucher, von denen die Bärentraube und Azalea pontica L. dicht gedrängt zur Schneeregion emporsteigen. Große Stauden, als verschiedene Senecio-Arten, Doronicum caucasicum M. B., Aconitum nasutum Fisch., Pyrethrum macrophyllum Willd. u. s. w. wachsen zwischen ihnen. Höher hinauf sah ich nur wenige Alpenkräuter und es zeigte sich dieselbe Vegetation, wie ich sie schon bei meiner Reise durch Ossien näher bezeichnet habe.

Meinen Wunsch die Riongletscher zu ersteigen, mußte ich aufgeben, da es die Einwohner Glola's für ein großes Wagniß hielten und mich zu begleiten abschlugen; gern aber folgten mir einige auf den Upiro, einen nicht unbedeutenden Gebirgsrücken des Kedela, der zwischen dem östlichen Rion und der Kwedrula, einem Nebenfluß der Dschedschora, läuft. Ich fügte mich um so lieber der Nothwendigkeit, als Steinböcke und Gemsen sich jetzt allmählich vom Kedela in die niedern Gegenden hergezogen hatten und sich zahlreich in der Nähe einer Schlucht des Upiro aufhalten sollten. Unser Weg führte uns südlich durch schöne Wälder zu der Region der Alpensträucher, wo sich die eben bezeichnete Stelle vorfand. Meine radschischen Begleiter blieben hier zurück, während ich mit einem Kosaken und dem Uebersetzer höher hinauf wanderte. Nicht leicht habe ich einen Berg gefunden, der sich so leicht ersteigen ließ, als der Upiro und schon zeitig langten wir auf der nur kärglich mit Schnee und Eis bedeckten Höhe an.

Ein magnifiker Anblick bot sich mir dar und erinnerte mich an die Umgegend des Seidelhorns in der Nähe der Grimsel. Ringsum Eisberge, die noch weit über meinen Horizont sich erhoben und kühn bis zum Himmel zu streben wagten. Eine ganze Kette von Bergen wie das Finsteraarhorn und die Jungfrau zog sich von Osten nach Westen und bildete die Riongletscher. Jetzt sah ich ein, welche Schwierigkeiten sich ihrer Besteigung entgegengesetzt hätten. Das grauröthliche Grundgestein war an verschiedenen Stellen von grauschwärzlichen Massen bedeckt und es hatten dadurch sich die-

selben schroffen Felsenwände und Hervorragungen wie bei dem Kasbek gebildet. Die kuppelförmig abgerundeten Spitzen schienen dicht mit Eis bedeckt zu seyn und blitzerten beim Bestrahlen der Sonne, wie Diamanten beim Kerzenlicht, nur weit großartiger und prächtiger. Der große Mjatschich-Par verschloß mir die Aussicht nach dem nahen Elbrus. Nach Westen war der Schoda und nach Osten der Kebela. Da wo letzterer mit dem Songut sich verbindet, ist ein Sattel mit Schnee bedeckt und dient den hier herumwohnenden Kaukasiern zum Uebergang über das Gebirge. Von der Höhe hat man zwei Wege: der eine führt unmittelbar in den Gau Sgele, also in das Thal des Arden, der andere hingegen zieht sich im Westen des Songut über die Höhe zu den Digoren, also in das Urnchthal. Die Einwohner behaupten, daß diese Straße weit weniger Mühseligkeiten und Gefährlichkeiten darbiete als das Terekthal. Ich habe nur einen sehr kleinen Theil dieser kabardisch-imeritischen Straße gesehen, bin aber überzeugt, daß der Theil des Nionthales von Utsere bis zur Vereinigung der beiden Niouflüsse schon allein sehr große Schwierigkeiten darbieten würde. Die Hauptsache bliebe aber immer der Uebergang über den Kamm des Gebirges, und wenn hier weder Lawinen noch solche schauerhafte Abgründe, wie sie am Gudberge sich vorfinden, zu fürchten wären, so verdiente diese Straße allerdings eine Berücksichtigung. Das Urnchthal würde aber auf jeden Fall dem Ardenthale vorzuziehen seyn, da eine Straße im letztern wohl kaum für Wägen gangbar gemacht werden kann. Der General Jermoloff hatte früher Ingenieure hieher gesendet und wollte eine Straße durch Radscha und Digor anlegen. Da brach der preußische Krieg aus und er wurde durch Paskewitsch ersetzt. Der Baron Rosen griff den Plan wiederum auf, allein Ingenieure, welche er gesendet hatte, sprachen sich dagegen aus. Mit der Zeit wird sie aber doch gangbar gemacht werden müssen, um eine unmittelbare Communication zwischen Elbkaukasien und Imerien herzustellen.

Als ich zu meinen radschischen Begleitern zurückkam, war es einem derselben gelungen eine Gemse zu erlegen und so traten wir schon ziemlich spät unsern Rückweg an. In dem Laubwalde schoß ich noch einige Fasanen und erregte, da man wähnte ich habe mit Kugeln geschossen, großes Aufsehen.

Den andern Morgen traten wir unsern Rückweg an und ver-

folgten den Rion abwärts bis zu seiner Vereinigung mit dem westlichen Flusse, der ungefähr 2 Stunden von Glola entfernt seyn mag. Meinen Wunsch, auch den westlichen Rion und die beiden daran liegenden Bergdörfer Tschiora und Gebi zu besuchen, gab ich auf, zumal ich das ganze Thal schon von der Höhe des Upiro aus übersehen hatte. Die Bewohner stehen in dem Rufe, daß sie Fremde nicht gern bewirthen. Zum zweitenmale durchging ich nun das oben beschriebene romantisch-wilde Thal, das wirklich im Stande ist an einen Urwald zu erinnern, und ich erfreute mich wiederholt an den reizenden Umgebungen. Der Weg führt von dem einen Ufer auf das andere und schwankende Brücken, deren Unterlagen zum Theil verfault sind, verbinden die beiden Ufer. Nur einzeln wagten wir sie zu überschreiten. In Utsere wechselte ich die Pferde und kam Abends ziemlich spät wiederum in Oni an.

Den 14 October beschloß ich in Oni zu bleiben, um einestheils meine Sammlungen und Papiere in Ordnung zu bringen und anderntheils, da es gerade ein Freitag war, wo hier Markt gehalten wird, um das Gewühle der Bergvölker näher zu betrachten. Das letztere interessirte mich nicht weniger, als ich die Aufmerksamkeit der verschiedenen Kaukasier erregte. Dicht am Eingange meiner Wohnung war ein großer freier Platz, auf dem drei schöne Linden *) standen. Auf ihm versammelten sich die Müßiggänger, Männer und Frauen, und fanden an mir und meiner Kleidung hinlänglich Stoff zur Unterhaltung. Die Frauen waren sehr neugierig, und wenn sie auch im Anfang sobald ich mich ihnen näherte, flohen, so gewöhnten sie sich doch bald an mich, und begannen alsbald meine Kleider anzutasten. Vor allem war meine Brille ihnen etwas ganz Sonderbares. Als ich ihrer sich mehrenden Zudringlichkeiten müde war und mich in meine Bude zurückzog, folgten sie mir auch dahin und ließen sich nur mit Gewalt zurückweisen. Leider war ich gezwungen die Thüre offen stehen zu lassen, da sie die einzige Oeffnung war, durch die Licht einfiel.

Unter den jüngern Frauen und Mädchen sah ich nicht allein

*) Wahrscheinlich bilden diese kaukasischen Linden, die ich auch schon in Ossien fand, eine eigene Art, die dann mit Recht den Namen Tilia caucasica verdiente. Siehe übrigens Linnæa, Journal für die Botanik; Bd. XV. H. 6, S. 714.

schöne Gesichter, sondern auch edle Gestalten, deren Bewegungen in Einklang standen. Die Männer waren in der Regel untersetzt. Ein plötzlich losbrechendes Gewitter zwang die meisten unter den Bäumen ihre Zuflucht zu nehmen. Hier ließen sie sich nieder und alsbald ertönten ihre eigenthümlichen Gesänge, bei denen ein Vorsänger eine Strophe in nicht abwechselnden Tönen absang oder vielmehr ableyerte und die übrige Gesellschaft ebenso eintönig einfiel.

Selbst den andern Morgen war ich noch gezwungen mich mit dem Ordnen meiner Pflanzen zu beschäftigen. Die wichtigsten Arten, welche ich auf meiner Excursion nach Glola und zurück gesammelt hatte, waren außer den schon früher genannten: Tamus communis L., Thesium humifusum D C., Pterotheca bifida F. et M., Cirsium oblongifolium C. Koch., Hieracium foliosum W. et K., Mulgedium prenanthoides D. C., Senecio rariflora C. Koch., Scabiosæ bipinnata C. Koch., Galium boreale L., Campanula caucasica M. B., Valeriana alliari folia Vahl., Myosotis sparsiflora Mik., Veronica peduncularis M. B., Datura Stramonium L., Alsine setacca M. et K., Tunica Saxifraga Scop., Circaea lutetiana L., Rubus platyphyllus C. Koch (mit Fiederblättern von fast Fußlänge und Ranken, welche sich 30 Fuß und mehr ausbreiteten) und R. sanctus Schreb.

Es war spät geworden, als wir von Oni aufbrachen und den Rion abwärts bis Sori, einem großen und zerstreut liegenden Dorfe, gingen. Dasselbe reizende Thal, bald enger, bald weiter, blieb uns. Die Entfernung bis hierher betrug kaum mehr als drei Stunden Wegs.

Trotzdem der Chelosani des Dorfes nicht gegenwärtig war, brachte uns der Geistliche des Ortes in dessen Hause unter, und alsbald stellten sich viele Menschen ein, von denen ein jeder etwas zu essen bei sich führte. Auf diese Weise war in kurzem das Mahl fertig. Alles wurde mir einzeln vorgetragen, um das Beste herauszulesen, und bis dahin wagte Niemand einen Bissen zu sich zu nehmen. Hierauf kamen die hölzernen Schüsseln an meinen Uebersetzer Joseph, der seinen Lieblingen und den treuen Kosaken gute Stücke auswählte, und nun erst suchte ein jeder das zu fassen, wornach sein Herz sich sehnte. Rother Wein war in Menge vorhanden, und es wurde so lange getrunken als ein Tropfen sich vorfand. Die einzigen Instrumente, welche während des Essens

gebraucht wurden, waren Messer und Dolche; von Gabeln und Löffeln war keine Rede, und Jedermann griff mit den Fingern zu, ohne im geringsten einen Anstoß zu geben. Vor und nach dem Essen wurde wie in Ossien Wasser zum Waschen gereicht. Unter den Speisen fand ich auch dieselben gefüllten Brode und Kuchen welche mir in Ossien so sehr gemundet hatten, wieder; sie waren aber keineswegs so wohlschmeckend als dort, und enthielten vorzüglich käsige Stoffe. Einige waren auch mit Eingemachtem gefüllt, und vor Allem schmeckte ich Wallnuß vor. Vergebens bemühte ich mich die andern Ingredienzien herauszubekommen.

Während im Innern des geräumigen Zimmers gelärmt und getobt wurde, war die Natur außerhalb derselben in Ruhe versunken. Tiefe Finsterniß bedeckte die Erde, und die funkelnden Sterne am Himmel versuchten vergebens auch unserm Planeten von dem ihrigen etwas Licht mitzutheilen. Ich entzog mich für einige Augenblicke dem immer fröhlicher und lauter werdenden Gewühle, und suchte das Freie. Ein wunderschönes Schauspiel eröffnete sich meinen Blicken. Man hatte auf den nahen Höhen des Muschar einen Wald angezündet, um fruchtbares Land zu gewinnen, und hell loderten die Flammen durch das Dunkel der Nacht, in der sich die grauen Rauchwolken verloren. Diese Feuer erinnerten mich unmittelbar an die gewichtigen Tage der großen Völkerschlacht, welche auf Leipzigs Feldern geschlagen wurde, und vor 23 Jahren standen beide Heere an dem heutigen Tage in banger Erwartung. Nur ungern trennte ich mich von der Einsamkeit.

Am 16ten brachen wir früh auf, um das obere Rionthal für immer zu verlassen. Das Dorf Sori zog sich noch weit hin und allenthalben umgaben es schöne Weingärten. Ein schattiger Eichen- und Buchenwald vertrat später deren Stelle und seine schlanken emporstrebenden Bäume erinnerten mich an die Tharander Säulen-Halle. Es war ein heiliger Schauer, der mich inmitten dieses Haines ergriff, und alle meine Sinne für eine Zeit fesselte. Allmählich wurde das Thal enger und allenthalben fand ich Spuren der hier vor einigen Tagen geschehenen Verwüstungen durch Feuer. Wie der Tscherkesse und Osse, so düngt auch der Imerier nicht seine Felder, sondern sucht sich, wenn diese mit der Zeit ihre Fruchtbarkeit verloren haben, neue. Am liebsten brennt er dann Wälder

nieder, und gräbt die Asche in den urbar gemachten Boden. So hat er wiederum für lange Zeit fruchtbares Land.

Endlich verengerten nackte Felsen, die nur hie und da kärgliches Gesträuch trugen, das Bett des Flusses und unsern Weg, und bildeten die Pforten zu einem neuen fruchtbaren Thalkessel, in dem eine Menge Häuser, Kirchen, Schlösser und Thürme zum Theil als Ruinen sich vorfanden. Diese herrliche Gegend ist das einzige Besitzthum, was der Familie des unglücklichen Eristaff von Radscha nach seiner Empörung geblieben. Die reiche Fürstenfamilie der Zereteli verstand es, den größten Theil der übrigen Besitzungen an sich zu bringen.

Zesi heißt das Hauptdorf, und liegt zerstreut auf unbedeutenden und bewachsenen Anhöhen. Allenthalben waren die Einwohner beschäftigt die reichlichen Gaben der gütigen Göttinnen Pomona und Ceres zu sammeln, und aus dem Füllhorn des unermüdlichen Bacchus zu schöpfen. Das schönste Wetter begünstigte das fleißige Treiben und Drängen der Zesier. Ich habe aber auch nur selten eine solche üppige Vegetation, und solche mit labenden Früchten strotzende Obstbäume gesehen, als hier. Der Aufenthalt den ich durch die beschäftigten Einwohner erhielt, wurde mir hinlänglich durch den Genuß, den Mutter Natur mir hier verschaffte, ersetzt. Allenthalben, wo ich hinblickte, waren die Weinreben dicht mit blauen und weißen Trauben behangen, und hatten sich zum großen Theil dem Messer und der Zucht des Menschen entzogen, um die Gipfel der Eschen und Obstbäume zu ersteigen. Von enormer Größe waren die Wallnußbäume, und trotzdem sich die Einwohner schon ihren Bedarf eingetragen hatten, hingen sie noch über und über voll. Die Gaben waren demnach selbst den Menschen zu viel. Auch Birnen und Aepfel wurden nur zum geringen Theil eingesammelt und Quitten hingen todtreif an den Bäumen. Das kleinere Obst, wie Dürrlitzen (Cornus mascula L.), Haselnüsse, Maulbeeren, Brom- und Himbeeren wird gar nicht geachtet, und die Zäune, welche die schönen Gärten einschlossen, hatten von der Menge der Dürrlitzen und Brombeeren, zu denen sich noch die Beeren von Smilax excelsa L. gesellten, eine bald schön rothe, bald mehr rothbraune Farbe, welche mit dem dunkeln Grün ihrer Blätter und derer des Ephrus abwechselte.

Vom Epheu hat man in ganz Imerien und Mingrelien zweierlei Sorten, von denen die eine sich von dem unsrigen in nichts unterscheidet, die andere hingegen in allen seinen Theilen weit größer ist. Seine länglichen, gar nicht oder nur wenig eingeschnittenen Blätter erreichen nicht selten den Umfang einer Mannshand. Ich sah Stämme, welche an der Basis den Durchmesser eines Fußes und mehr besaßen, und mit der eben so starken Weinrebe die Spitzen 60—90 Fuß hoher Bäume erreicht hatten. Rostfarbige schilfrige Schuppen bedecken die große doldentraubige Rispe und ertheilen ihr ein röthliches Ansehen. Wie es scheint, ist es derselbe Epheu, den schon Dalechamp als Hedera chrysocarpa beschreibt, und von dem L. Bauhin behauptet, daß er von den Römern zu Kränzen benutzt wurde. Letzterer nennt ihn deßhalb Hedera poëtica. Meines Wissens nach kommt ein solcher Epheu aber gar nicht in Italien vor, wohl aber scheint er mit dem, den Roxburgh in Ostindien beschreibt, nicht verschieden zu seyn. Ich habe ihn zum Unterschiede von dem unsrigen Hedera Helix L. β. colchica genannt; es wäre wohl aber möglich, daß er auch speciell unterschieden sey. *)

Unweit Zesi ist die Gränze von Hoch- und Nieder-Radscha, und während bis hieher die Porphyr- und Syenit-Gebilde mitten durch den Thonschiefer emporgehoben wurden, und beide Felsarten neben und übereinander sich vorfinden, so beginnt hier die Formation des Kalkes, die zwar ebenfalls wie in dem Thale der Aragua plutonischen Gewalten preisgegeben wurde, aber nur selten war es diesen gelungen, die Kalkdecke zu durchbrechen, und das im Innern neu bereitete Gestein an das Tageslicht zu bringen. Die ersten Kalklagen, welche auf den Thonschiefer folgen, und in ihrer Bildung noch den Hang zur schiefrigen Textur zeigen, sind nur selten in Ruhe geblieben, sondern in der Regel von den unterirdischen Mächten über den Haufen geworfen. Dicht bei Zesi wurden beträchtliche Felsen hoch emporgehoben und stürzten kopfabwärts über. So liegen sie noch mit der Basis nach oben und der Spitze nach unten, und bilden auf beiden Seiten des Rion zwei schroffe Wände, die den Rion in seinem Bette verengern.

Hier ist der Hauptpaß, um von Süden aus nach Hoch-Radscha

*) Linnaea, Jahrgang 1842, Heft 4.

zu gelangen, und wenige Tapfere sind hier im Stande ein ganzes Heer aufzuhalten. Er bildet ein langes Thor, durch das der Rion laut tosend sich wälzt. Auf dem Gipfel eines Felsen hatte man in frühern Zeiten eine Burg Chidis-Kari gebaut, welche wahrscheinlich den Eingang bewachen sollte. Eine schwankende Brücke führt hoch über den Rion hinweg auf das jenseitige Ufer und erregt wegen ihrer Unsicherheit bei jedem der gezwungen ist sie zu passiren, nicht unnöthiges Grauen.

Dieselben Felsenwände mit der Basis nach oben setzen sich, aber weniger schroff, noch eine Zeit lang fort, und werden durch eine geraume Zeit von einem blättrigen Thonschiefer unterbrochen, um später wieder zu erscheinen.

Chimschah ist das nächste Dorf auf der andern Seite des Felsenthales. Dieselbe Fruchtbarkeit wie vor dem Felsenthale setzt sich auch hier fort, und dieselben Beschäftigungen nehmen die Einwohner in Anspruch. Ganz vorzüglichen Most reichten mir die freundlichen Chimschaher.

Unter andern wurde auch Tabak und zwar der sogenannte Bauerntabak (Nicotiana rustica L.) gebaut, und von den Eingebornen in der Regel, ohne zuvor die nöthige Beize erhalten zu haben, geraucht. Das Rauchen ist dem Asiaten, selbst in dem entferntesten Winkel einer Schlucht, ein noch größeres Bedürfniß geworden als dem Europäer, und wenn ihm Tabak versagt ist, so nimmt er allerhand Kräuter und Blätter, und stopft sie in seine kurze Pfeife.

Von der Weinbereitung werde ich später, wenn ich im Begriff bin das eigentliche Weinland Kachien (Kachetien) zu schildern, sprechen.

Unweit Chimschah verließ ich das Rionthal, und ging einem kleinen Flüßchen Krichula (auch Krachula genannt) aufwärts. Hiermit betrat ich die ächte Kalkregion des Nakerala. In dem Maaße als ich aufwärts ging, traten die Höhen der Umgebungen hervor. Rechts erschienen, einer nach dem andern, die weißen Eisgipfel der Rionglетscher, links hingegen wurden die zackigen und zerrissenen Spitzen des Muschar, von denen nur einer eine weiße Farbe hatte, sichtbar.

Das Thal der Krichula wurde gleich anfangs enger und wilder und die ganze Gegend war mit armseligem Gesträuch bewachsen.

Dieſelben Felſenwände wie zwiſchen Zeſt und Chimſchah traten wieder hervor. Allenthalben wurden die Spuren unterirdiſcher Gewalten deutlich, doch war nirgends einem plutoniſchen Geſtein gelungen die dichte Kalkdecke zu durchbrechen. Die Unfruchtbarkeit der waſſerarmen Kalkberge bildete einen grellen Contraſt mit dem fruchtbaren Thonſchieferthale des Rion, wo allenthalben Quellen hervorſprudeln, und Bäche in reichlicher Anzahl den Hauptfluß mit Waſſer bereichern.

Schon zeitig kamen wir in Chothewi an, und da der hier reſidirende Natſchalnik des Kreiſes von Radſcha in Kutais zum Empfange des Oberbefehlshabers anweſend war, empfing mich der Pomoſchtſchnik Bakradza, ein ehrwürdiger ſchöner Alter von einigen und 80 Jahren, und wies mir ein freundliches Logis an. Der Pomoſchtſchnik bildet den erſten Secretär des Kreishauptmannes (Natſchalnik), und hat in deſſen Abweſenheit die Geſchäfte des Kreiſes zu leiten.

Ich hatte gerade noch Zeit, die geſammelten Pflanzen, zu denen faſt gar nichts Neues hinzugekommen war, einzulegen.

Den 17 October beſchloß ich hier zu bleiben, und weniger war es die Fruchtbarkeit der Gegend, als vielmehr die reizenden Fernſichten, welche mich hier zu verweilen veranlaßten. Das Terrain der nächſten Umgebung unterſcheidet ſich in nichts von den Hochebenen, wie wir ſie beſonders oberhalb des Landgrafenberges bei Jena, wo Napoleon wenige Tage früher im Jahre 1806 die Preußen ſchlug, beſitzen, und wie dort, ſo macht auch hier der Mangel an Waſſer die Gegend zum großen Theil unfruchtbar. Zwar waren die nahen unbedeutenderen Höhen bewachſen, aber die Bäume hatten einen zwergartigen Wuchs, und übertrafen die ſie umgebenden Sträucher nur wenig. Weißbuchen waren das Hauptholz, und nur einzeln ragten Pyrus torminalis Ehrh. und P. Aria Ehrh. hervor. Der Dürrlitzenſtrauch, das Schießholz (Cornus sanguinea L.), der Sauerdorn, der Weiß- und Schwarzdorn bildeten die vorzüglichſten Sträucher. An Bächen ſtanden einzeln die Silber- und gewöhnliche Pappel, mehrere Weiden-Arten und unſere Erle.

Die nächſte Umgebung Chotewi's zeigt faſt gar keine Spuren von Verwüſtungen ihrer Oberfläche, und nur das Bett der Krichula

zeigt dieselben verworfenen Kalkfelsen, welche es gleich vom Anfang an auszeichneten. Es hat oft bei einer Breite von 40 — 60 Schritt die Höhe von 100 — 150 Fuß und mehr.

Die Aehnlichkeit der Vegetationsverhältnisse mit denen unserer kalkigen Hochebenen wurde noch mehr erhöht, als ich die an demselben Tage gesammelten Kräuter einer genauern Besichtigung unterwarf. Von vierundsechzig hier gesammelten Gräsern und Kräutern finden sich nur vier (Veronica pedunculari M. B. similis, Froriepia nuda C. Koch, Anthemis rigescens W. und Silene compacta Fisch.) in der Gegend von Jena nicht vor. Dieselben Festuca-, Poa-Arten, Andropogon Ischaemum L., Milium effusum L., Conyza squarrosa L., Filago arvensis W., Erigeron canadensis L., Scabiosa columbaria L., in einer Menge Abarten, *) Asperula arfensis L., Gentiana ciliata L., Marrubium vulgare L., Nepeta Cataria L., Prunella vulgaris L., P. grandiflora L., Lamium maculatum L., Teucrium Chamaedrys L., Linaria Elatine Desf., Pimpinella magna L., P. Saxifraga L., Sanicula europaea L., Spirala Aruncus L., dieselben Epilobium-Arten, Geranium pusillum L., Malva sylvestris L., Lotus corniculatus L., Hypericum hirsutum L., Lychnis dioica L., und viele andere versetzten mich unmittelbar an die Heimath, die mir so fern lag.

In Begleitung des Majors Sokoloff, der früher hier sieben Jahre lang Kreishauptmann gewesen war, und die Tochter des jetzigen Pomoschtschniks geheirathet hatte, erstieg ich den Nachmittag die alte Burg von Chothewi, welche auf einem der kuppelförmigen Kalkberge der nächsten Umgebung liegt. Ihre Erbauung wird einem Fürsten der Familie Zulukidse (Zalukisi Güld.), die noch jetzt die ganze Umgegend besitzt, und mit denen der Fürsten Dschaparidse und Zereteli zu den mächtigsten in Radscha, und selbst in Imerien gehört, zugeschrieben; später sollen Tataren **) sie besessen haben, und diese endlich von den Einwohnern vertrieben worden seyn. Als die Russen sich des Landes bemächtigten,

*) Linnaea Jahrg. 1842. Heft 4.

**) Wer diese Tataren gewesen sind, habe ich nicht ermitteln können, wahrscheinlich waren es Türken des Paschaliks Achalzik, die, obgleich Grusier, wegen der Annahme des Islams den Namen Tataren führen. Demnach wäre vielleicht die Besitznahme Chothewi's durch Tataren unter Salomon I, der mit den Türken Krieg führte, erfolgt.

wurde sie ihnen überliefert, und um sie für die spätere Zeit unschädlich zu machen, unter General Totleben im Jahre 1772 zusammengeschossen. Der Umfang der Burg ist bedeutend und sie gibt der bei Oni nichts nach; ihre Mauern besitzen sogar eine größere Stärke und Festigkeit, die im allgemeinen den grusischen Burgen nicht eigen sind. Die Aussicht von der Höhe des Burgberges war magnifik. In der Nähe, auf einem Berge lagen die Ruinen der einst berühmten Kirche (nicht Burg, wie Dubois will) Kwirika-Zminda.

Den Abend brachte ich in Gesellschaft des alten ehrwürdigen Pomoschtschnik und des Majors zu. Der erstere war ein kräftiger schöner Greis, in dessen Gesicht ein Etwas lag, was einen jeden für ihn einnahm. Er erinnerte mich an die Patriarchen der alten Zeit und wie diese hatte er für seine Heerde gesorgt und gebetet, so daß eine allgemeine Liebe der ganzen Umgegend der Lohn seines gottseligen Wandels wurde. Aus weiter Ferne kamen Hülfsbedürftige zu ihm, um Raths sich zu erholen, und selten entließ er einen, ohne wenigstens Trost in das wunde Herz gegossen zu haben. Sein zurückgezogenes Leben in einem kleinen Einsiedlerhäuschen, in dem kaum vier Menschen Platz hatten, und die schwarze Kleidung, die seit 20 Jahren, wo seine Frau durch den Tod ihm entrissen wurde, ihm theuer geworden war, trugen dazu bei den Heiligenschein zu vermehren. Hätte man wohl mitten in dem wilden Kaukasus eine solche treue Liebe erwartet? Er war es vorzüglich, der während des ossischen Feldzuges im Jahre 1831 durch seine Ueberredungsgabe viel zur Pacificirung des westlichen Ossiens und Radscha's beitrug. Würde die russische Regierung sich solcher frommen und ehrlichen Leute häufiger bedienen, so hätte sie mehr Nutzen, als wenn, wie es jetzt nicht selten geschieht, harte und grausame Fürsten gegen ihre rebellischen Unterthanen, die das Joch ihrer Tyrannen nicht mehr ertragen können, in Schutz genommen werden.

Auffallend war mir die Sitte des Alten, sein schönes schwarzes Haar roth zu färben. Die Gruser im allgemeinen unterscheiden sich von den mohammedanischen Völkerschaften, daß sie ihr Haupthaar nicht rasiren, und die Ossen scheinen zwischen den Tscherkessen und Grusiern den Uebergang zu machen. Ein Theil von ihnen ahmt der erstern, ein andrer der letztern Sitte nach. Die westlichern Ossen, besonders die des Gaues Kudaro, besitzen mit vielen Radschaern die

Eigenthümlichkeit, das Haupthaar zwei und mehrere Fingerbreit rings herum zu rasiren. Diese Sitte war in der Umgegend von Chothewi allgemein.

Ich hatte am andern Tage mich kaum ½ Stunde von Chothewi entfernt, als ich in ein enges Thal kam, in dem dieselben Verwerfungen der Kalkfelsen von neuem erschienen und meine ganze Aufmerksamkeit in Anspruch nahmen. Eine nicht unbedeutende Höhe, welche von den unterirdischen Gewalten nicht zerstört, sondern nur gehoben werden konnte, macht alsbald den Verwüstungen ein Ende; als ich aber in die jenseitige kesselartige Gegend kam, traten sie wieder, und zwar großartiger als vorher, hervor.

Nigor-Zminda, ein berühmtes Kloster, liegt mitten in dem abschüssigen Kessel, und um es kennen zu lernen, beschloß ich den heutigen Tag hier zu bleiben und morgen mit dem frühesten die Urwälder des Nakerala zu durchwandern.

Die Kirche hat die gewöhnliche Form aller grusischen Kirchen; eine thurmartige und gewölbte Kuppel, von der aus nach den Himmelsgegenden vier Quadrate bildende Flügel angebaut sind. Dadurch erhält die Kirche das Ansehen eines gleichschenkeligen Kreuzes. Nach Dubois de Montpereux, der wenige Jahre vor mir diese Gegenden besuchte und eine genaue Beschreibung der Kirche gegeben hat, unterscheidet sie sich aber von allen grusischen Kirchen dadurch, daß die Kuppel auf Bogen ruht und unter diesen sich sechs Nischen befinden, von denen zwei größer sind und die eine östlich den Altar, die andere westlich den Eingang enthält. Die Kirche zeichnet sich durch ihre plumpen Malereien außer- und innerhalb, aber auch durch vorzügliche Sculpturen, die an die gothische Baukunst erinnern, aus. Dubois setzt die Erbauung der Kirche in das 11te Jahrhundert und stützt seine Behauptung auf einige Bilder, in denen die Hand Gottes den Segen austheilt. In Stein gehauen standen gegen Osten der heilige Georg, der Schutzpatron, und die heilige Nino, der Apostel Grusiens.

Ich freute mich, als der Chelosani des Ortes mich auch in ein Gebäude führte, was die Kreisschule enthielt. Das Zimmer für den Unterricht sah reinlich und ordentlich aus und konnte 30 bis 40 Kinder fassen. Leider hatte ich keine Gelegenheit, die Art und Weise des Unterrichts kennen zu lernen und mußte mich daher ganz auf die Aussagen des Lehrers, der zwar ein junger aber

verständiger Mann war, verlassen. Es werden hier nur die ersten Elemente: Lesen und Schreiben im Grusischen und Russischen, etwas Arithmetik, Geographie und Geschichte gelehrt. Wie ich erfuhr, sind in allen Kreisen Schulen vorgeschrieben, aber leider nur an wenigen Orten eingerichtet oder wenigstens nicht in Thätigkeit.

Den 19 October brach ich früh auf, um einige Merkwürdigkeiten der Umgegend zu besichtigen. Das ganze Terrain von den nördlichen Abhängen des Nakerala bis zum Ufer des Rion trägt am meisten das Gepräge der vielfachen im Innern der Erde erfolgten Revolutionen. Kein Stein hat ringsherum seine ursprüngliche Lage behalten, sondern alle Stellen zeigen die wiederholten Revolutionen an. Dadurch haben sich eine Menge Höhlen und Klüfte gebildet und es unterliegt keinem Zweifel, daß sie in noch größerer Anzahl im Innern der Kalkschicht seyn müssen.

Der Weg führte mich einen Grund aufwärts, bis zu einer Stelle, wo ein Teich von unbedeutendem Umfange sich vorfand. Trotzdem er von Süden her das Flüßchen Tschaori in sich aufnimmt und keinen sichtbaren Abfluß besitzt, so nimmt die Menge Wasser doch um gar nichts zu, sondern dieses verliert sich in den unterirdischen Klüften des Kalkbodens. Im Frühjahre, sagte man mir, wenn der Schnee im hohen Gebirge schmilzt, stürzt sich der Tschaori als bedeutender Bergstrom herab, aber trotzdem versiegen alle seine Wasser an dieser Stelle. Nur bisweilen gehen sie noch ungefähr 20 Minuten weiter, um dort zu verschwinden. Zu derselben Zeit, so wurde mir weiter berichtet, hörte man unter der Erde ein fernes Rauschen und Tosen, bis in die Nähe des Rion, wo das Wasser wiederum aus den Kalkspalten hervorquillt.

Leider waren Zeichen, daß schlechtes Wetter eintreten würde, vorhanden, und um noch den Nakerala vor den bald eintretenden Regengüssen zu übersteigen, gab ich meinen ursprünglichen Plan die Umgegend mit ihren vielen Höhlen, von denen eine auch beständig Eis enthält, zu besehen, auf, und wanderte in großer Begleitung den Tschaori aufwärts.

Es umfing mich alsbald ein Wald, aus dem ich erst gegen Abend wieder herauskam. Roth- und Weißbuchen bildeten die vorzüglichsten Bäume und nur wenige Steineichen befanden sich unter ihnen. Das Laub hatte sein frisches Grün verloren und eine

gelbliche oder röthliche Farbe angenommen; zum Theil bedeckte es schon den schwarzen Boden. Langhaarige Usneen hingen von den Zweigen herab und dunkles Moos oder graue Flechten befanden sich an den schlanken Stämmen, deren Umfang nie bedeutend war. Die Bäume schienen nur nach oben zu streben, da sie so dicht neben einander standen, daß sie allein in der Höhe ihre Zweige entfalten konnten. Der Boden, obgleich fruchtbar, zeigte eine kärgliche Vegetation, und war zum großen Theil mit faulenden Blättern bedeckt. Die Sonne hatte hier seit Jahrhunderten den Boden nicht beschienen und suchte vergebens das schauerliche Dunkel, was mich hier umgab, zu verscheuchen. Auch die Sträucher, selbst die immergrünenden, vegetirten kärglich in dem fruchtbaren Boden.

Nach ungefähr 2 Stunden Weges kamen wir an einen nicht großen Teich, der eine bedeutende Tiefe hat und dem Tschaori seinen Ursprung gibt. Noch eine Stunde höher wurde es lichter, aber der Weg um so schlechter. Es war nicht mehr dieselbe langsam aufsteigende Ebene, sondern es wechselten kleine Erhöhungen mit schroffen Thälern. Der Wald hatte sich ganz verändert; zwar setzten ihn noch dieselben Bäume zusammen, aber sie standen weniger dicht und besaßen ein breiteres und freundlicheres Ansehen. Prächtige immergrüne Sträucher wucherten üppig unter und neben ihnen und fanden selbst an den jähen Felsenwänden und in den engen Schluchten Nahrung. Der Kirschlorbeerstrauch, die Stechpalme, die kaukasische Alpenrose und der Buchsbaum wechselten mit andern Sträuchern, der Azalea pontica L., dem Schneeballstrauch (Viburnum Opulus L.), Daphne glomerata Lam. und Andromeda calyculata L. ab und riefen die verschiedensten Schattirungen des Laubes hervor.

Der Weg wurde mit jedem Schritte beschwerlicher. Wir mußten sämmtlich absteigen und die Pferde mit vieler Mühe an Schluchten hinunterlassen. Bäume vom Alter morsch oder vom Sturmwind niedergerissen, hatten sich oft uns quer in den Weg gelegt und wir waren gezwungen mit unsern scharfen Waffen Bahn zu machen. Schlingpflanzen, als Epheu, Brombeersträucher und Smilax trugen ebenfalls nicht wenig bei, unsrer Reise durch den Urwald Hindernisse in den Weg zu legen. Bald waren wir müde und der Hunger mahnte uns an die Zeit des Essens. So wurden an einer

freundlichen Stelle die Vorräthe für Menschen und Pferde hervorgeholt.

Kein lebendiges Wesen hatten wir bisher gesehen, kein Thier wurde sichtbar und selbst die Vögel schienen die trostlose Einöde gemieden zu haben; weithin durch die Lüfte ertönte aber der vaterländische Gesang meiner treuen und unverdrossnen Kosaken, die mit großer Liebe sich mir ergeben hatten und noch weiter mir zu folgen wünschten.

Als wir einigemal bergauf und bergab gestiegen waren, wurde es freundlicher und südlicher. Die Zahl der immergrünen Sträucher mehrte sich und auch die Zahl der Stauden und Kräuter nahm zu. Auch Farrnkräuter erschienen allmählich und unter ihnen zeichnete sich der Adlerfarrn durch seine enorme Größe aus. Er nahm oft weite Strecken ein und sein sonst nur unterirdischer Stamm erhob sich über die Erde, an die baumartigen Farrn Ostindiens und Amerika's erinnernd.

Plötzlich wurde es lichter und ich stand auf einer Höhe, von der aus die schönen und reichen Thäler Imeriens sich ausbreiteten. Leider war das Wetter nicht günstig, um mich an der herrlichen Fernsicht, die weit bis an die achalzich'schen Gebirge reicht, erfreuen zu können. Wolken bedeckten den Himmel und einige Stunden entfernt regnete es. Wie pries ich mich glücklich den gefährlichen Nakerala im Rücken zu haben.

Der südliche Abhang des Nakerala ist wie ganz Imerien sehr fruchtbar und eine üppige Vegetation, wie sie mir in dieser Jahreszeit noch nicht vorgekommen, trat mir auf der obersten Hälfte des Berges entgegen. Es schien nicht Ende Octobers, sondern höchstens Ende August zu seyn. Ich freute mich um so mehr über Florens Kinder, als ich auf der sterilen Kalkregion von Chothewi nur wenig zu sammeln Gelegenheit hatte. Alle Stauden besaßen einen hohen Wuchs und eine üppige Entfaltung ihrer Blätter und Blüthen. Vorzüglich herrschten hier Compositen, Labiaten und Umbelliferen vor; Gräser waren wenige vorhanden und von ihnen sammelte ich nur Bromus giganteus L.; desto reicher war meine Ausbeute an andern Pflanzen, besonders aus den genannten Familien. Die wichtigsten waren: eine besondere Abart von Carlina vulgaris L., Cirsium fimbriatum Spr., Ruscus Hypophyllum L., Arctostaphylos uva ursi Spr., Campanula lacti-

flora M. B., Primula amœna M. B., Betonica grandiflora Stev. Calamintha Nepeta Pursh., C. umbrosa Rchb., C. grandiflora Mnch., Eryngium giganteum M. B., Libanotis sibirica G. D., J. Koch, Heracleum cyclacarpum C. Koch, Geranium trilobum C. Koch, Cytisus calycinus M. B., Androsæmum officinale All. und Potentilla elatior Schlecht.

Allmählich kamen Bäume an die Stelle der Kräuter und Stauden und zum erstenmale betrat ich einen Wald aus lauter guten Kastanienbäumen (Castanea sativa Mill.) bestehend. Meine Begleiter, besonders die Kosaken, wunderten sich anfangs, als ich die stachlichen Früchte zerschlug und ihnen die köstlich schmeckenden Kastanien zeigte. Wie die hungrigen Wölfe fielen sie aber alsbald über die herrlichen Früchte her und beachteten nicht die stechenden Stacheln und den in Strömen fließenden Regen, der allmählich sich einstellte.

Endlich kamen wir in das enge Thal des Satsireh-Flusses (Satsireh-Tskal) und waren froh in dem großen Dorfe Zirowani ein Unterkommen zu finden, und unsre durchnäßten Sachen am helllodernden Feuer trocknen zu können. Der freundliche Chelosani hatte uns sein Kelterhaus, was mich mit meiner nächsten Umgebung kaum fassen konnte, auf meine Bitte eingeräumt, denn ich fürchtete, der vielen Kinder halber, das zwar weit geräumigere aber im Innern schmutzige Wohnhaus.

Mit dem Ueberschreiten des Nakerala befand ich mich in dem eigentlichen Imerien und zwar in dem Gaue Okriba, zu dem das ganze Gebiet des rothen Flusses (Tskal-Zithela), in den der Satsireh-Fluß sich ergießt, bis zu seinem Einfluß in die Quirila gehört.

In Zirowani war trotz des schlechten Wetters Weinlese und Alt und Jung beschäftigte sich mit dem Einsammeln der Trauben. Mein Haus stand mitten in einem großen Weingarten, in dem die Reben einer sorgfältigen Behandlung sich zu erfreuen schienen.

Zirowani liegt, wie die meisten Dörfer des Gaues Okriba, an den bewachsenen Anhöhen und mag, da die Häuser zerstreut liegen, wohl eine Stunde im Umfang haben. Wein- und Hirse-Bau sind die vorzüglichsten Beschäftigungen der Okribaer und jede Familie erbaut sich mitten in ihrem Besitzthum gewöhnlich ein Haus für die Familie, eines für das Vieh und eines für die Wein-

bereitung. Das erste besitzt meist noch einen Vorraum (oder nach unsern Begriffen eine Hausflur). Wie in Radscha werden die Häuser aus übereinander gelegten Baumstämmen, die aber erst mit dem Beil viereckig gemacht werden, verfertigt, und Moos verschließt alle Ritzen genau genug, um Wind und Regen abzuhalten. Das Dach ist schief, bildet aber einen sehr stumpfen Winkel. Während es in Radscha und dem westlichen Ossien, ähnlich wie in der Schweiz, besonders im Walliser Thale, mit Brettern, die durch schwere Steine in ihrer Lage erhalten werden, bedeckt wird, tritt hier Stroh an deren Stelle und die Häuser sehen den schlechtern Pommerns und der Insel Rügen nicht unähnlich. Da aber die Okribaer nur Hirse und wenig Weizen bauen, und den letztern durch Ochsen austreten lassen, so bauen sie großhalmige Gräser, besonders Calamagrostis sylvatica P. de B. an, um diese für ihre Häuser zu verwenden.

Hinsichtlich der Reinlichkeit stehen die Bewohner Okriba's den Radschaern und Ossen weit nach und im Innern der Familienhäuser, die einen nackten Boden und den Herd in der Mitte besitzen, herrscht ein Schmutz, der an das Unglaubliche gränzt. Männer und Frauen waren mit Kleidern, die in Stücken herunterhingen, bedeckt, und Kinder selbst von 12 Jahren besaßen kaum so viel, um ihre Blößen zu bedecken.

Mein Wirth setzte mir vor was sein Haushalt hergab, und zum erstenmal aß ich die im ganzen westlichen Transkaukasien übliche Gomi, den Stellvertreter des Brodes. Diese Gomi ist eine harthülsige Hirse (am häufigsten Panicum italicum L., β. asiaticum Hort., seltner P. erythrospermum Hornem. oder miliaceum L.) und wird auf folgende Weise bereitet: „Man stößt die Körner in einem Mörser und thut das so erhaltene Mehl in den Kessel, der wie in Ossien auch hier über einem ewigen Feuer hängt, um es mit Wasser zu übergießen. Bei beständigem Umrühren kocht die Masse bis zur Lathwergen-Consistenz, bei welcher sie ziemlich steif ist, ein, und wird nun wie sie ist mit einem hölzernen Löffel herausgenommen, um anstatt des Brodes genossen zu werden. Nur bei Festlichkeiten erlaubt sich der Imerier aus Hirsen- oder Maismehl Brod zu backen.

Wer je Hirsenbrei mit Wasser und ohne alle Schmelze genossen hat, wird sich einen Begriff von dem Geschmacke der Gomi

machen können. Mir war es unbegreiflich, wie die hiesigen Bewohner diese unangenehme Speise Jahr aus Jahr ein ohne Ueberdruß genießen konnten, da sie mir schon nach wenig Tagen zuwider war. Das Maisbrod mit seiner schön gelben Farbe mundete mir im Anfange, besonders frisch, und war durch ganz Imerien meine vorzüglichste Nahrung. Ein oder mehrere Tage alt wird es aber, wie das Brod aus Gerste, trocken und ein deutscher Magen vermag es nur aufgeweicht, besonders in Milch, zu genießen. Je älter es aber ist, um so weniger nimmt es Feuchtigkeit in sich auf. Hühnerfleisch, Eier und Weintrauben waren durch das ganze Land meine übrigen Nahrungsmittel.

Die Hirsenfelder befinden sich gewöhnlich in der nächsten Nähe der Wohnungen und die Ernte wird auf kleinen Wägen, die der Oertlichkeit angepaßt sind, durch Hornvieh nach Hause gefahren. Diese Wägen haben das Eigenthümliche, daß ihre beiden Räder wie in Ossien ungleich sind und aus einem einzigen Stück bestehen. Der im hohen Grade unebene Boden macht es auch nothwendig, wenn der Wagen nicht umfallen soll, und das große Rad von 2 Fuß im Durchmesser befindet sich je nach der Oertlichkeit bald auf der rechten, bald auf der linken Seite. Auf der Achse ruht das $4\frac{1}{2}$ Fuß lange, hinten 3 und vorn 2 Fuß breite Gestell, in dem die Deichseln vermittelst Haken befestigt sind.

Die Bereitung des Weins ist einfach und seine Güte hängt mehr von der Zufälligkeit als von der Sorgfalt der Besitzer ab. Anstatt der Fässer besitzt man ausgehöhlte Bäume, besonders Kastanienstämme, in denen er der Gährung überlassen wird. Große irdene Krüge oder Thierhäutschläuche nehmen den einigermaßen geklärten Wein auf.

Die ganze Nacht hindurch hatte es geregnet und es regnete noch als ich den andern Tag gegen Mittag abreiste, um wenigstens bis zu dem 5 bis 6 Stunden entfernten Gelathi zu gelangen. Das Thal des Satsireh-Flusses erschien kaum so breit, daß ich neben dem Flusse meine Reise fortsetzen konnte. Allenthalben waren die nahen Berge bis in das Thal herab bewachsen und dieses selbst füllten an den Ufern Erlen, sowohl die unsrige, als auch die gezähnelte aus. Zwischen ihnen an den aufsteigenden Höhen kamen einzeln die oben genannten Sträucher und unter ihnen auch Cytisus biflorus l'Her. und Rhododendron ponticum L. vor. Obst-

bäume, Kirschen, Birnen und Aepfel wechselten mit ihnen ab und zu ihnen gesellte sich noch der Lotusbaum (Diospyros Lotus L.), deren Früchte bei den Eingebornen den Namen Churma führen, und erst, wenn sie teig geworden oder gefroren ein schwarzes Ansehen erhalten, genießbar werden. Reif haben sie bei der Größe unserer Herzkirschen und der Form unserer kleinen Pflaumen ein schmutzig-gelbes Ansehen und besitzen einen widerlich bittern Geschmack. Das sind wohl die Datteln, von denen einige Reisende und Brosset in seiner Uebersetzung des Wachusicht sprechen. Wahrscheinlich haben an diesem Irrthum die deutschen Colonisten Schuld, da sie die Früchte bisweilen Datteln nennen.

Trotz des Regens sammelte ich einige interessante Pflanzen und unter ihnen Panicum undulatifolium Ard., Lythrum tomentosum Mill. und Phytolacca decandra L., die Kermesbeere. Da ich die zuletzt genannte Pflanze auch in Letschkum und zwar immer in den entlegensten Thälern wild fand und sie (so viel ich gesehen habe) nirgends angebaut wird, so kann ich mich durchaus nicht der Meinung hingeben, daß die Kermesbeere aus Amerika nach dem Kaukasus gekommen sey. Auf jeden Fall wächst sie wie ja so viele Pflanzen in Asien und Amerika zugleich. Marschall von Bieberstein fand sie auch in dem gebirgigen Theile der Krim und in Kachien. So lange demnach nicht nachgewiesen wird, wie sie in die entfernten Thäler gekommen ist, während sie doch in den Ebenen fehlt, muß sie als zur Flora des Kaukasus gehörig betrachtet werden.

Es war spät geworden als wir in Gelathi ankamen und bei den zerstreuten Häusern eine lange Zeit brauchten, bevor es uns möglich wurde den Schulzen aufzufinden. Ein geräumiges Kelterhaus war wieder unser Nachtquartier und alsbald loderte in ihm das Feuer, um unsre durchnäßten Kleider zu trocknen. Kurz vor Gelathi kamen wir an den rothen Fluß (Tskal-Zitela), der nicht von den orangenfarbenen Schwämmen, wie Klaproth behauptet, sondern von den rothen Felsen, die zum Theil sein Wasser einschließen, den Namen erhalten hat.

Leider regnete es auch am folgenden Morgen und ich mußte meinen Plan, die besonders in geologischer Hinsicht so interessante Gegend näher in Augenschein zu nehmen, aufgeben. Mit großer Anstrengung erstieg ich auf einem schroffen Wege das berühmte

Kloſter von Gelathi, von dem ich ſchon ſo viel gehört hatte, und ein freundlicher Mönch, ſchwarz gekleidet, zeigte mir mit großer Bereitwilligkeit die Merkwürdigkeiten.

Der große Hofraum ſchließt außer den wenigen ſchlechten Häuſern für den Erzbiſchof und die übrigen Mönche zwei Kirchen und eine Capelle ein. So große Vorſtellung ich mir auch von der größern Kirche, die der heiligen Jungfrau gewidmet iſt, gemacht hatte, ſo wenig wurde ich befriedigt. Wenn ich auch geſtehen muß, daß ich mit Ausnahme der zerſtörten bei Kutais keine zweite Kirche in Gruſien gefunden habe die ihr an Größe vorſtände, ſo bleibt ſie doch immer im Vergleich zu unſern großartigen in Europa unbedeutend. An Bildern, Sculpturen ꝛc. ſteht ſie der von Nigor-Zminda weit nach. Die vielen kleinen Räume, welche ſie außer der Hauptkirche beſitzt, tragen noch dazu bei, den Eindruck des ganzen Gebäudes zu ſchmälern.

Das einzige was ich in ihr großartig und ausgezeichnet fand, war die herrliche Moſaik, welche im Fond des Gewölbes des großen Chors drei grandioſe Figuren in Gold eingetragen darſtellt. In der Mitte ſteht die heilige Jungfrau blau gekleidet und hat das Jeſuskindlein in ein goldenes Kleid gehüllt auf dem Schooße. Zur Rechten ſteht ihr der Erzengel Michael, zur Linken hingegen Gabriel, ebenfalls mit vergoldeten Kleidern angethan. Der übrige Raum des Chors iſt mit Frescogemälden, Engel und Heilige vorſtellend, ausgefüllt.

Außerdem intereſſirte mich die Emaille in verſchiedenen Farben, welche ſich neben vielen andern Reichthümern in dem Allerheiligſten (Ikonoſtas) befindet. Dubois glaubt, daß der größte Theil dieſer Emaille-Arbeiten, die rein byzantiniſch ſind, aus dem alten Patriarchenſitz zu Pitzunda nach deſſen Zerſtörung hieher gebracht wäre.

Alle Gemälde, die ſich im Innern der Kirche befinden, ſind Fresco und ächt gruſiſch, d. h. groß, ohne Schatten und richtige Proportionen. Unter ihnen befindet ſich das Bildniß Davids II, von dem behauptet wird, daß ihm, nachdem er ſein Vaterland von Türken und Perſern befreit hatte, ein Engel mit dem Bedeuten erſchienen ſey, neben der Kirche des heiligen Georg in Gelathi eine zweite zu erbauen und ſie der heiligen Jungfrau Maria zu widmen. Wahrſcheinlich iſt es aber, daß nachdem Abchaſien (das

Lazien oder die Lasika der Byzantiner) und Gruſien unter einem Scepter vereinigt waren, die Herrſcher derſelben für das Oberhaupt ihrer Kirche einen nähern Sitz als das entfernte und den Ueberfällen der Bergvölker ausgeſetzte Pitzunda wünſchten und den Erzbiſchof, bevor er nach Mſcheth überſiedelt wurde, hieher verſetzten. Für die weſtlichen Provinzen, beſonders ſeitdem Imerien wieder ein ſelbſtändiges Königreich wurde, hat der Patriarch in Gelathi ein großes Anſehen.

Unter den Merkwürdigkeiten, welche mir in der Kirche gezeigt wurden, befand ſich auch das berühmte Marienbild von Azchwari (oder Azchur), von dem Dubois in ſeiner Beſchreibung der Kirche gar nichts erwähnt und bei der von Azchur ſagt, daß man nicht wiſſe wohin es gekommen ſey.*) Wie alle wunderthätigen Marienbilder mit der Zeit durch das Aufdrücken von Küſſen ihre Normalfarbe verlieren und gegen die herrlichen Steine und das reiche Gold einen nicht freundlichen Eindruck machen, ſo erſchien mir auch dieſes im hohen Grade unſcheinlich. Seit den älteſten Zeiten wurde es in der Kirche von Azchur in Samſche oder der heutigen Provinz Achalzich aufbewahrt, und als ein Wunder- und Schutzbild geehrt. Im Jahre 1486 kam es in die Hände des ungläubigen Jacob-Khan und erſt im Jahre 1553 wurde es nach verſchiedenen Schickſalen wiederum in der Kirche von Azchur aufgeſtellt. Zu welcher Zeit das Bild nach Gelathi gekommen iſt, weiß man nicht und eben ſo wenig auf welche Weiſe es geſchah. Der Prieſter, welcher mir es zeigte, behauptete, daß es während der Kämpfe der Atabegs (Herrſcher) von Achalzich mit den Türken, alſo im 17ten oder 18ten Jahrhundert, von dem Engel Gabriel hierher gebracht ſey, um es den Händen der Ungläubigen zu entziehen. Außerdem befindet ſich auch ein zweites Bild der heiligen Jungfrau Maria von dem Evangeliſten Lukas gemalt hier und endlich zeigt man noch von der Mutter Gottes Milch, mit der ſie den Heiland ſäugte.

Die Kirche iſt der Begräbnißort der Könige Gruſiens und dann Imeriens und in ihr liegen die berühmteſten, wie David der Wiederherſteller, Georg III, die Königin Thamar, Stußudan ꝛc. begraben.

*) Dubois Voyage; Tom. II. pag. 335.

Neben der Hauptkirche befindet sich eine zweite und unscheinlichere, welche dem heiligen Georg gewidmet ist und der Sage nach weit älter als jene seyn soll. Ihre Bauart ist dieselbe und sie zeichnet sich ebenfalls durch die enormen Sandstein-Quadern aus, welche zum Theil die Mauern bilden. So fand sich ein einziger Eckstein auf der südwestlichen Seite vor, welcher die Länge von 12 bis 14 Fuß besaß und bei der Aufstellung die größten Schwierigkeiten dargeboten haben muß.

Nachdem ich auch diese besichtigt hatte, nahm ich den berühmten eisernen Thorflügel von 13 Fuß Höhe und 5 Fuß Breite in Augenschein. Die kufische Inschrift auf demselben hat in dem Aufsatze des geistreichen Akademikers Frähn in Petersburg wohl eine Uebersetzung, aber keineswegs eine genügende Erklärung gefunden. Nach einer grusischen Chronik soll dieser Thorflügel von David dem Wiederhersteller aus Durubandi, d. i. Derbend geholt und nach der Inschrift vom Emir Schawir ben-el-Fasl (Abul-Siwer, Emir von Tovin, in den armenischen Chroniken), der in den Jahren 951 — 1076 über Karabag ziemlich unabhängig herrschte, verfertigt worden seyn. Da aber der Geschichte nach genannter Emir nie in Derbent war, so weiß man nicht, wie der Flügel dahin gekommen ist. Entweder hat deßhalb ein Herrscher von Derbent ihn aus Berdah, der Hauptstadt von Schawirs Reich, nach Derbent gebracht, was aber ebenfalls von der Geschichte nicht bestätigt wird, oder (was das Wahrscheinlichere ist) David hat ihn auf seinen siegreichen Zügen nach Osten bis zum kaspischen Meere aus Berdah oder einer andern Stadt nach Gelathi gebracht und die damaligen Geschichtschreiber haben geglaubt, dem Thorflügel einen größern Werth zu ertheilen, wenn sie ihn für das berühmte eiserne Thor Derbents ausgäben.

Ich habe bis jetzt von einem Thorflügel gesprochen, da eben der eine, zwei Drittel geöffnet, nur vorhanden ist. Wahrscheinlich existirte auch noch ein zweiter, der den Thorweg schloß, aber niemand weiß wann er abhanden und wohin er gekommen ist.

Das Wetter wurde nicht freundlicher und so gab ich es auf, die Terrassen ähnlichen Erhöhungen, die hinter dem Kloster emporsteigen, zu besuchen. Auf ihnen befindet sich außer vielen Ruinen und einigen Plätzen für Einsiedler noch ein Nonnenkloster.

Dubois beschreibt in seiner vortrefflichen Reisebeschreibung

Gelathi und seine Umgebung meisterhaft und ich verweise daher einen jeden, der sich noch näher damit bekannt machen will, auf sein Buch. *) Meine Beschreibung habe ich deßhalb kurz abgefaßt und nur weniges, besonders was Dubois entgangen war, aufgeführt. Auch seine geologische Beschreibung der Umgegend läßt nur wenig zu wünschen übrig.

Als ich den Nachmittag Gelathi verließ, hellte sich der Himmel etwas auf und es wurde mir ein Ueberblick über die nächste reizende Gegend möglich. Wie beneidete ich die glücklichen Mönche, denen es vergönnt war sich täglich des paradiesischen Genusses zu erfreuen! Hier, wo die Gottheit durch die Natur selbst so mächtig auf das empfängliche Gemüth des Menschen wirkt, muß die Frömmigkeit auch viel leichter seyn, als an dürren unfruchtbaren Stellen, wo die Vaterliebe Gottes in ihren Wohlthaten und Wundern sich nicht so offenbar kund gibt.

Um nach Kutais zu gelangen, hatte ich noch einen einzigen Bergrücken zu übersteigen, brauchte aber trotzdem mehrere Stunden Zeit, bis ich nach Kutais kam und damit die kolchische Ebene betrat. Dieser Gebirgsrücken läuft in gerade südlicher Linie von dem Sapriela, einer bedeutenden Höhe des Nakerala, zwischen dem rothen Fluß und dem Rion und verliert sich in dem Winkel des Zusammenflusses. Er bildet von beiden Flüssen die Wasserscheide und westlich von ihr beginnt die kolchische Ebene.

Wenn ich schon die hohe Kalkebene von Chothewi mit ihren vielfachen plutonischen Veränderungen bewunderte, so nehmen die südlichen Ausläufer des Nakerala das Interesse des Geologen nicht weniger in Anspruch. Hier ist es der unterirdischen Gewalt gelungen, ihre im Innern der Erde verfertigten Gesteine zum Theil mitten durch die oberste Kalkdecke zu schieben. Zwischen dem Kalk, den Dubois Diceratenkalk nennt, und der eigentlichen Thonschieferschicht, die zwar hier nicht, aber weiter oben im Thale des rothen Flusses zu Tage kommt, liegt ein verschieden gefärbter aber stets lockerer Sandstein, der unserm buntfarbigen bei Jena nicht unähnlich und zum Theil eben so locker ist und eine bedeutende Mächtigkeit zu besitzen scheint. Er bildet häufig den Rücken der Berge. Am Fuße bemerkt man oft Melaphyr. Auf der Höhe

*) Dubois Voyage; Tom. II. pag. 169 — 200.

oder unter dem Sandstein hingegen liegt die oben bezeichnete Kalkschicht, aber nicht in ihrer ursprünglichen Lage, sondern ihre dichten Felsen sind nach allen Seiten verworfen und scheinen aus der Ferne gesehen, wegen ihrer senkrechten Stellung, Mauern zu seyn, die der Zeit unterlegen haben.

Ich war froh, als ich endlich in Kutais ankam und von dem Platzcommandanten, Major Naskoff, ein hübsches Quartier aus drei Stuben bestehend erhielt. Der letzte Theil der Reise besonders durch den Gau Okriba war im hohen Grade anstrengend gewesen und abgesehen, daß ich beständig im Regen zu reisen gezwungen war und des Nachts mich nicht hinlänglich gegen das stürmende Wetter schützen konnte, wurde mir der andauernde Genuß des Gomi im hohen Grade widerlich. Trotzdem der freundliche Naskoff mich gar nicht kannte, gab er alsbald in seinem Hause, das dicht an meine Wohnung gränzte, Befehl, mir ein kräftiges Essen zu bereiten, und in kurzer Zeit wurden dampfende Schüsseln mit der russischen Nationalsuppe, dem Schtschi, bei mir aufgetragen. Mit welchem Genuß ich nach langer Zeit zum erstenmale wiederum europäisch-zubereitete Speisen verzehrte, versuche ich umsonst zu schildern.

Leider sprach der Major nur russisch und um daher, nach langer Entbehrung, mich auch in geistiger Hinsicht zufrieden zu stellen, hatte er den dasigen Apotheker, einen Polen mit Namen Ragoffsky, der geläufig deutsch sprach, zu mir eingeladen. Dieser gastfreundliche Mann blieb den ganzen Tag bei mir, stand mir in allem bei und geleitete mich zu dem Gouverneur Imeriens, dem Generalmajor Agloftischeff, um daselbst die lang ersehnten Briefe aus der Heimath zu empfangen.

Zweiundzwanzigstes Capitel.

Beschreibung Imeriens und seiner Hauptstadt Kutais mit den nächsten Umgebungen.

Bevor ich in der Beschreibung meiner Reise fortfahre, wird es wohl gut seyn, Imerien und besonders den durchreisten gebir-

gigen Theil etwas näher zu betrachten. Der eigentliche Name Imeriens bei den Grusiern ist Imerethien, da, wie ich schon einigemal gesagt habe, die Grusier durch die Endung „ethe oder ette" den ursprünglichen Namen eines Landes grusificiren. Der Name ist sehr alt und die ältesten Griechen kennen das Land Iberia, ein Wort, das ihnen so geschrieben, schon zur Bezeichnung eines Landes im äußersten Westen Europa's bekannt war und später Veranlassung gab, daß man die Iberier und Imerier für ein Volk hielt. Wie wir aus Strabo ersehen, verstanden aber die Griechen unter ihrer asiatischen Iberia das heutige ächte Karthli.

In den ältesten Zeiten gehörte Imerien zu dem blühenden kolchischen Staate und erfreute sich wohl einer großen Cultur. Grusischen Nachrichten nach fiel es dem Egros, einem der acht tapfern Söhne des Thargames, wie in dem Capitel über Grusien weitläufiger berichtet wird, zu, und kam später unter die Herrschaft der Griechen. Mit Pharnawas, der den macedonischen Statthalter Ason tödtete, wurde Imerien und das ganze Land jenseits des meschischen Gebirges wieder integrirender Theil Grusiens, scheint aber schon bald darauf den Königen von Pontus anheim gefallen zu seyn. Als Mithridates der Große den Römern unterlag und das Königreich Pontus die Oberherrschaft Roms anerkannte, besaßen noch eine Zeit lang die Nachkommen des Mithridates, die nun auf das bosphorische Reich beschränkt waren, Statthalter in Kolchis, zu dem eben Imerien gehörte. Es entstanden mit der Zeit eine Menge kleiner Fürsten, von denen einer, der sein Besitzthum Lazien nannte, allmählich die Oberherrschaft über die andern erhielt. Perser und Griechen kämpften später um das ganze Kolchis und buhlten um die Gunst der Könige Laziens, die sich bald den einen, bald den andern unterwarfen. Im Norden des alten Kolchis, in Abchasien, erhielten sich die einheimischen Fürsten und traten im letzten Drittel des ersten Jahrtausends nach Christus an die Stelle der lazischen Könige. Leon wird nach grusischen Nachrichten der erste König von Abchasien genannt, und der Anfang des unabhängigen Reichs datirt sich vom Jahre 785. Die abchasischen Könige herrschten eine Zeit lang über Kolchis und selbst über Samsche. Bagratiden bemächtigten sich in der Mitte des 10ten Jahrhunderts auch des abchasischen Throns und vereinigten ihn bald darauf mit dem grusischen. Die Griechen übten

aber fortwährend bis auf Bagrat IV (1024 — 1072) eine Art Oberherrschaft aus. Mit David II dem Wiederhersteller, 1089, beginnt die Blüthezeit des grusischen Reiches und mithin auch Imeriens und dauert ein volles Jahrhundert (bis 1098), bis zum Erscheinen der Mongolen. Die Könige Grusiens wurden von nun an mit jedem Jahrhundert unmächtiger und im Jahre 1327 machte sich der erste Statthalter Imeriens, Michael (aus königlichem Stamme), unabhängig, und wenn es auch noch einigemal Grusiens Königen gelang die treulosen Statthalter zu bezwingen, so beginnt doch mit dem Jahre 1462 ein unabhängiges Königreich Imerien (Imerethien oder Imerette), was selbst das eigentliche Mutterland um einige Jahre überlebte. *) Es bestand damals aus denselben Theilen, aus denen Kolchis, Lazien und Abchasien früher zusammengesetzt war, und das meschische Quergebirge bildete die Gränze. Die Statthalter von Mingrelien und Gurien erkannten die Oberherrschaft der imerischen Könige an, machten sich aber von Zeit zu Zeit mehr oder weniger unabhängig, bis sie in der zweiten Hälfte des vorigen Jahrhunderts endlich selbständig wurden. Die ganze Zeit des imerischen Königthums gibt von dem Lande ein trauriges Bild der Verwüstung. Die Türken machten sich alsbald die Könige abhängig und setzten willkürlich sie ein und ab. Die Großen spielten häufig die Herren und schrieben nicht selten den Königen die Gesetze vor. Salomon I war der erste und einzige kräftige König Imeriens. Er verjagte mit Hülfe der Russen die Türken aus dem Lande und demüthigte seinen mächtigsten Vasall, den Statthalter von Radscha. Leider starb er schon 1782 und Anarchie begann von neuem. Salomon II, aufs Aeußerste getrieben, erkannte endlich im Jahre 1804 Rußlands Oberherrschaft an, suchte sich aber später wieder von ihr zu befreien und wurde im Jahre 1810 verjagt. Somit war Imerien russische Provinz.

*) Merkwürdig ist, daß Klaproth in seiner Geschichte Grusiens, die er nach einer Chronik Wachtang V verfaßt haben will, im Jahre 1424 von einer Theilung des grusischen Reiches unter die drei Söhne Alexanders: Wachtang, Dimetrius und Georg, spricht und keine der neuern aufgefundenen Chroniken sie erwähnt. Sie muß demnach wohl als nicht stattgefunden betrachtet werden. Siehe Klaproths Reise, Bd. II. S. 198.

Imerien wird östlich durch den Kedela, Sürchlewerthe, durch das meschische Gebirge, was hier den Namen Lochasa führt, und durch die Berge von Colbeuri von Ossien und Karthli geschieden, südlich hingegen wiederum durch das meschische Gebirge, was hier Gado und Persath genannt wird, von Samsche. Der Pferdefluß und der Gebirgsarm Gwelisthaff bilden die Gränze westlich gegen Mingrelien, und der Muschar, so wie die Riongletscher nördlich gegen Swanien, das tatarische Tscherkessien und gegen den ossischen Gau Digor.

Das Land ist mit Ausnahme des Westens sehr gebirgig und besitzt zahlreiche zwar enge aber fruchtbare Thäler, in denen die vielen Nebenflüsse des Rion sich brausend und tosend von Stein zu Stein stürzen, um sich größtentheils schon vorher vereinigt in den Mutterfluß zu ergießen.

Zwei Gebirge durchziehen Imerien in verschiedenen Richtungen und beide haben wir schon oben als den Nakerala und als das meschische Gebirge kennen gelernt. Das erstere gehört mit Ausnahme seines östlichsten Theiles, des Sürchlewerthe, ganz zu Imerien und seinen Verlauf habe ich schon bei der Beschreibung von Radscha geliefert. Eine Menge Arme von unbedeutender Höhe laufen von Norden nach Süden bis in die Nähe der Kuirila und bilden die Wasserscheiden der zahlreichen Bäche und Flüsse. Das meschische Gebirge, dessen nördlicher Anfang, der Liobo, ebenfalls zu Ossien gehört, hat zuerst eine rein südliche Richtung, wendet sich aber am Kur angekommen westlich, um dann südlich der Hochebene der tausend Quellen zuzulaufen. Nur unbedeutende Ausläufer breiten sich in Imerien aus und von ihnen sind die Berge von Colbeuri im Westen zu nennen.

Beide Gebirge sind ursprünglich neptunische Gebilde und wurden, als der obere und untere*) Kaukasus schon emporgehoben war, durch das Brechen der Wellen an diesen Stellen gebildet; Kalk- und Sandstein mit zahlreichen Versteinerungen bilden demnach die Hauptmassen. Später machten sich auch hier unterirdische Kräfte geltend, und wenn es ihnen auch nicht gelang die unter-

*) Unter dem Namen des untern Kaukasus verstehe ich, wie ich später weitläufiger zeigen werde, die zweite vulkanische Linie des kaukasischen Isthmus oder die Kur-Araxes-Wasserscheide.

irdiſchen und neugebildeten Geſteine immer an das Tageslicht zu fördern, ſo riefen ſie doch beſonders in den Kalkſchichten mächtige Umwälzungen hervor, ſo daß kein Theil in ſeiner urſprünglichen Lage verharrte. Die Kalkfelſen wurden zum Theil mit dem obern Ende nach unten gekehrt und riefen dadurch die bei der Beſchreibung der Reiſe erwähnten terraſſenartigen Formen hervor.

Mit dem Durchbrechen der plutoniſchen Gebilde wurde bisweilen auch die Hauptdecke des kaukaſiſchen Iſthmus, der Thonſchiefer, gehoben, und einzeln, beſonders an Flußbetten, treten ſeine Felſen hervor. Die plutoniſchen Felsarten ſind vorzüglich Porphyre und zwar röthlich- oder ſchwärzlich-gefärbte und von ihnen beobachtete ich am meiſten Melaphyre.

Ich bezweifle, daß das ganze meschiſche Gebirge urſprünglich neptuniſch iſt und will deßhalb meine obige Behauptung nur auf die nördliche Hälfte, in ſo weit es Imerien begränzt, beſchränken. Die ſüdliche Hälfte beſteht wohl hauptſächlich aus Trachyten und iſt ein Ausguß aus dem großen Trachytherde der Hochebene der tauſend Quellen, dem ſich ſpäter die obere Hälfte des Gebirges, als ſie ſich zu bilden begann, anſchloß. Deßhalb beſteht auch der nördliche Abhang des Gado aus neptuniſchen, der ſüdliche hingegen aus plutoniſchen und vulkaniſchen Gebilden. Die Kalkſchichten in Samſche ſind ſpäter, und zwar in der Zeit als ein See den großen Keſſel bedeckte, entſtanden.

Eine Menge Quellen haben in dem Nakerala ſowohl als in dem meschiſchen Gebirge ihren Urſprung und ihre Gewäſſer vereinigen ſich entweder mit dem Rion oder mit der Quirila, die beide an der weſtlichen Gränze zuſammenfließen.

Die Quirila entſpringt, wie wir ſchon geſehen haben, in dem Winkel, der am Morecha durch den Liobo und Sürchlewerthe gebildet wird, läuft zuerſt in einen hohen Bergkeſſel, von dem ich noch ſpäter ſprechen werde, und nimmt eine Menge kleinere Bäche, von denen der Dſchrudſch (wahrſcheinlich Rathchiß-Tskal bei Klaproth) der wichtigſte iſt, auf. Durch ein enges Felſenthal ſtürzt ſie ſich mit großem Geräuſche, das ihr den Namen Quirila, d. i. Lärm gegeben hat, ſüdlich, und wendet ſich bei Scharopani weſtlich, um bei der Roſen-Feſte (Warziche) in den Rion ſich zu ergießen. In ihrem Verlaufe von Oſten nach Weſten erhält ſie eine Menge Zuflüſſe, und zwar zuerſt aus Oſten die Oſtrula, welche in dem

Winkel, wo die Berge von Colbeuri vom meschischen Gebirge abgehen, entspringt, und später die ihr an Größe fast gleiche Tscherimela aufnimmt; dann die Tschalapuri, die nach der Vereinigung der Budscha und Susa diesen Namen erhält; ferner die Dsewrula und endlich den rothen Fluß (Tskal-Zitela). Die letzten Flüsse entspringen vom Nakerala. Von Süden nimmt die Quirila unbedeutende Flüsse auf, und von ihnen sind der Fluß von Chani und Satschino zu bemerken.

Imerien besaß früher eine größere Ausdehnung, und bestand in seinen bessern Zeiten aus sieben Kreisen, von denen der nordwestlichste, Letschkum, in der zweiten Hälfte des vorigen Jahrhunderts durch den Dadian von Mingrelien erobert worden ist, den südöstlichen hingegen, Mtis-Ikith, zwischen den Bergen von Colbeuri und dem meschischen Gebirge, hatten noch früher die Könige von Karthli eingenommen. Es bleiben demnach nur fünf Kreise, von denen aber wiederum zwei nicht mehr vollständig zu Imerien gehören. Von Radscha dem nördlichen, zwischen den Riongletschern, dem Muschar und dem Nakerala habe ich schon gesprochen. Die andern vier sind im Westen beginnend:

1) Die Ebene, Wake, besteht aus einem Dreieck, was durch die Vereinigung des Pferdeflusses mit dem Rion gebildet wird, und hat im Nordosten ein unbedeutendes Kalkgebirge, was sich vom Pferdeflusse südöstlich nach der Veste von Kutais herabzieht, zur Gränze. Weil der ganze Kreis aus flachem Boden besteht, hat er den Namen Wake, d. i. Feld oder Ebene erhalten. Früher gehörte auch das rechte Ufer des Rion bis über die onogur'schen Berge zu ihm.

2) Der Kreis Okriba nördlich und östlich vom vorigen umfaßt das Thal des Rion, südlich vom Einfluß der Latschana bis nach Kutais, und die Gebiete des rothen Flusses und der Dsewrula, mit Ausnahme des untersten Theiles derselben. Oestlich trennt ein vom Sagoreh ausgehender Ausläufer, den ich mit dem Namen der Berge von Ber bezeichne, den Kreis von dem folgenden.

3) Der Kreis Argueth oder Margueth besteht aus dem Gebiete der Tschalapuri, der obern Quirila, der Dsirula (aber nur diesseits der Berge von Colbeuri und seine rechte Seite) und der Tscherimela (mit Ausnahme seines obern Theiles und seiner linken Seite), und endlich aus der rechten Seite der untern Quirila bis

zu ihrem Einfluß. Das weite Thal der obern Quirila von ihrem Austritt aus Oſſien bis dahin, wo ſie zwiſchen engen Felſen ſüdlich ſich wendet, wird unter dem Namen von Semo-Kwakana, d. i. der obern Wohnſitze unterſchieden.

4. Der Kreis Perſath (nach Güldenſtädt und Klaproth auch Mtas-Sachli, d. i. die Berghäuſer, von Wachuſcht auch Sa-Tſchcheidſo, weil er größtentheils den Fürſten Tſcheidſe gehört, genannt) liegt ſüdlich von den drei vorigen, von denen er der Reihe nach von dem Rion, der Quirila, der Oſirula und Tſcherimela, in ſo weit genannte Flüſſe ihren ſüdlichen Lauf in einen öſtlichen verwandelt haben, getrennt wird. Früher gehörte auch im äußerſten Weſten der Gau Sadſchawacho, der jetzt einen Theil von Gurien ausmacht, dazu.

Seitdem Imerien ruſſiſche Provinz iſt, hat man das Land in vier Kreiſe getheilt, und einem jeden ſteht ein Kreishauptmann (Natſchalnik) vor. Der Kreis von Choni begreift den weſtlichen Theil zwiſchen dem Pferdefluſſe und dem Rion, und ſetzt ſich auch in gerader Linie ſüdlich über den letztern bis an das Gebirge von Perſath fort. Der Kreis von Kutais erſtreckt ſich öſtlich bis an die Scheide der Tſchalapuri und der obern Quirila, und ſetzt ſich auch ſüdlich über den zuletztgenannten Fluß bis an die Höhen von Perſath fort. Er umfaßt demnach die Thäler des rothen Fluſſes, der Oſewrula und der Tſchalapuri. Der Kreis von Scharopani beſteht aus dem übrigen Theile und demnach aus den Flußgebieten der obern Quirila, der Oſirula und Tſcherimela. Der vierte Kreis iſt der Kreis von Radſcha, der genau nördlich von allen dreien liegt, und ſchon näher bezeichnet iſt.

Nach einer ungefähren Berechnung enthält Imerien gegen 180 — 200 Quadrat-Meilen und gegen 120,000 Einwohner. Dubois gibt die Zahl der letztern nach ruſſiſchen Quellen zu 100,400, die Tifliſer Stabskarte hingegen zu 152,000 an. Von dieſen kommen auf den Kreis von Choni 36,000, auf den von Kutais 34,000, auf den von Scharopani 20,000, und auf Radſcha 30,000 Seelen.

Ich übergehe hier eine detaillirtere Beſchreibung der Sitten und Gebräuche, ſo wie der Körperform der Imerier, und eben ſo erwähne ich nichts von ihren ſtaatlichen Verhältniſſen, da alles dieſes ſich nicht von dem, was ich in dem Capitel über Gruſien

sage, wesentlich unterscheidet. Es bleibt mir nur noch Einiges über die Hauptstadt Kutais zu sagen übrig.

Sie ist der Sitz des Gouverneurs von Imerien, Gurien, Mingrelien und Abchasien, und scheint als solcher allmählich die Bedeutung wieder zu erhalten, welche sie schon in frühern Zeiten hatte. Ihre jetzige Anlage ist so eingerichtet, daß sie gedeihen kann. Die Straßen laufen gerade, und sind breit und nur hie und da tritt der Nationalcharakter des Landes hervor. Ein großer Platz, welcher dem daselbst zum Theil garnisonirenden Regimente zum Exercieren angewiesen ist, wird mit der Zeit eine Zierde der Stadt werden. Die Häuser, welche von Russen gebaut sind, bestehen größtentheils nur aus dem Parterre, besitzen aber ein angenehmes Aeußere, und sind meist auf russische Weise aus Holz verfertigt. Die Zimmer erscheinen geräumig, und viele Fenster machen sie freundlich.

Die Zahl der Häuser beträgt mit Einschluß der Krons- und Basar-Gebäude gegen 500, und in ihnen wohnen, ohne das Militär (was bald 1 bald 2 Bataillone ausmacht) zu rechnen, nicht mehr als 2500 Menschen.

Seit dem Anfange dieses Jahres, wo allmählich Ruhe eintrat, hat sich auch der Haupthandel des ganzen westlichen Transkaukasien hiehergezogen, und die Anzahl der Buden mehrt sich mit jedem Jahre. Für mäßige Preise kann selbst ein Europäer seine Bedürfnisse einkaufen. Den größten Theil der Handelsleute bilden Armenier, und außerdem sieht man viele Juden, die aber keineswegs, wie Dubois will, die europäisch-jüdische Physiognomie besitzen, sondern wie in Kleidung so auch in Physiognomie und Körperform sich nur wenig von den Eingebornen des Landes unterscheiden. Imerier bilden den kleinsten Theil der Kaufleute und überhaupt der Einwohner.

Unter der Armeniern finden sich wie in Gori viele Katholiken vor, und diese zeichnen sich durch ihren unbedingten Gehorsam gegen ihre vom Papst gesandten Priester aus dem Orden der Capuziner aus. Unstreitig sind die katholischen Armenier hinsichtlich ihres Lebenswandels und der Reinheit ihrer Sitten allen übrigen Transkaukasiern vorzuziehen, und man muß den Capuzinern volle Gerechtigkeit widerfahren lassen, daß sie mit gutem Beispiele voran-

gehen, und sich dadurch wesentlich vor den grusischen Geistlichen auszeichnen.

Eine schmale Brücke führt auf das jenseitige Ufer des Rion, und von meinem freundlichen Apotheker geleitet erstieg ich die Höhe des steil emporstrebenden Berges, um die Trümmer der großen Burg zu besichtigen. Das Wetter war wieder freundlich geworden. Welche schöne Ruine entfaltete sich allmählich vor meinen Blicken, und wie großartig muß einst die Gränzveste des katholischen Landes gewesen seyn. Der ganze Berg ist über und über mit Trümmern bedeckt, und unter ihnen befinden sich auch die einer herrlichen und großen Kirche, wie sie sonst Transkaukasien nicht aufzuweisen hat. Die schönsten Säulen und Sculpturen liegen zerstreut umher, und bezeugen die Kunstfertigkeit und den Geschmack der Erbauer. Ueberall hat grünender Epheu sich angesetzt und umzieht das graue Gestein mit seinem frischen Laube. Ich übergehe eine nähere Beschreibung der Burg, da ich zu dem, was bereits Dubois *) aufgeführt hat, nichts Neues hinzufügen kann, und erwähne nur noch, daß jetzt das alte Kloster, was hart an der Kirche liegt, wieder in Stand gesetzt ist und zu einem Seminar benutzt wird.

Fragt man die Geschichte, wann die Burg von Kutais oder Kuthathis erbaut worden ist, so reicht ihre Entstehung wahrscheinlich über unsere Zeitrechnung hinaus. Die Lage ist zu wichtig, um nicht schon in den ältesten Zeiten erkannt worden zu seyn. In dem Verlaufe der Jahrhunderte war sie aber vielen Veränderungen und Unglücksfällen ausgesetzt gewesen. Gewiß muß Archäopolis, die Hauptstadt des lazisch n Reiches, hieher versetzt werden. Es wird um so wahrscheinlicher, als Leon, den grusische Chroniken den ersten abchasischen König nennen, hieher seine Residenz verlegte, und wie es heißt, eine Citadelle und eine Brücke erbaute. Bagrat IV, der Grusien zu seiner Blüthe vorbereitete, erbaute die jetzt ruinirte Kirche und widmete sie der heiligen Mutter Gottes. Durch seine Gemahlin Helena, eine Tochter des griechischen Kaisers Romanus, erhielt er griechische Baumeister. Ihre Entstehung datirt sich daher aus dem 11ten Jahrhunderte.

*) Dubois Voyage; Tom. I. pag. 398 — 432.

Der Fürst Sechnia Tschcheidse überlieferte im Jahre 1666 die Festung den Türken und diese blieben mit geringen Unterbrechungen 100 Jahre im Besitz derselben. Im Jahre 1692 eroberten sie sie mit Gewalt, zerstörten die Kirche und schleppten die schönsten Marmorsäulen mit sich fort.

Die jetzige und letzte Zerstörung der Burg geschah durch den General Tottleben im Jahre 1770. Die Imerier empörten sich nämlich gegen ihren König Salomo I und riefen die Türken, welche alle Festungen im Lande besetzt hielten, zu Hülfe; Salomo seinerseits wandte sich nach Rußland, und blitzesschnell drang Tottleben durch den Gau der Digoren nach Radscha und eroberte alle Festungen in denen türkische Garnisonen lagen. Um es den Türken unmöglich zu machen sich im Lande wiederum festzusetzen, rasirte Tottleben mit Bewilligung des Königs die meisten festen Plätze, und unter diesen auch die Burg von Kutais. Die Zerstörung der Burg von Chörhewi zu derselben Zeit habe ich schon oben erwähnt.

Die Aussicht von dem Burgberge ist magnifik. Auf zwei Seiten rauscht im engen Felsenbette der grünliche Rion, und darüber breitet sich das nette Städtchen mit seinen freundlichen und bedachten Häusern, die fast sämmtlich ein Gärtchen haben, auf einer großen Strecke aus. Noch weiter im Umkreise diesseits und jenseits des Flusses beginnen unendliche Wälder, und begränzen so weit das Auge blicken kann die kolchische Ebene, hinter der das schwarze Meer befindlich ist. Nach Norden waren die eisigen Gipfel des Kaukasus noch tiefer als vor einigen Wochen mit Schnee bedeckt, während nach Süden die ebenfalls weißen Höhen des Persath und des adscharischen Gebirges den Horizont begränzten. Oestlich rauben die nahen Berge alle Fernsicht.

Während des sechstägigen Aufenthaltes (vom 21 bis 26 Oct.) benutzte ich alle Stunden, die einigermaßen freundlich waren, zu Excursionen in die nächste Umgebung von Kutais und gern hätte ich die wüsten Vesten Darbasi oder Tamar (Ziche-Darbasi oder Tamaraziche), die nur wenige Stunden von Kutais entfernt am Rion liegen, besucht, wenn es in dieser Jahreszeit möglich gewesen wäre durch die unwegsamen Gegenden, in welchen genannte Trümmer liegen, zu dringen. Einige freundliche Officiere theilten mir aber alles mit was ihnen durch eigene Ansicht darüber bekannt war, und ich würde gern diese Mittheilungen hier niederlegen, wenn der

unermüdliche Dubois, wie in vielem, so auch hier mir nicht zuvorgekommen wäre. Ich verweise daher, um nicht schon Erzähltes mitzutheilen, auf sein ausgezeichnetes Reisewerk. *)

Trotz des unfreundlichen Wetters nahm ich den Vorschlag des Apothekers an, die Rosen-Veste (wie Dubois nach Klaproth Warziche richtig übersetzt) und eine Einsiedlerin daselbst, Fräulein Gamba, zu besuchen, und so ritten wir trotz des feinen Regens, welcher immerwährend herunterfiel, am 25 October sehr früh aus.

Der Weg führt auf der Linken des Rion in einer schönen Ebene zwischen dem rothen Flusse und dem Rion **) rein südlich, und ist etwas über zwei Meilen lang. Kaum aus Kutais herausgetreten, empfing mich wiederum derselbe schöne Urwald, wie ich ihn schon bei dem Uebergange über den Nakerala beschrieben habe, aber die Umgebung war nicht bergig, sondern unbedeutende Anhöhen ausgenommen, eben. So ein Urwald hat etwas Großartiges, dem alle unsere Wälder fremd sind. Herrliche Buchen (meist Carpinus orientalis Lam.) und Eichen, Planeren, wenige Kastanienbäume und Platanen ragten mit ihren Wipfeln hoch in die Lüfte und riefen ein geheimnißvolles Düster hervor. Es fehlten aber die immergrünen Sträucher des Nakerala; dafür umwand der dunkelgrüne Epheu die mehrere Fuß im Durchmesser haltenden Stämme, oder Weinreben von den mächtigen Stützen gehalten klimmten zu einer seltenen Höhe empor, und ihre bläulichen Trauben hingen wie auf Fäden gereiht von Baum zu Baum, den hungrigen Reisenden einladend. Daneben bildeten die röthlichen Beeren des schon bezeichneten Smilax einen lieblichen Contrast mit den in langen haarähnlichen Aesten herunterhängenden grauen Bart-Flechten aus dem Geschlechte Usnea, und mit dem gelben Grün der in dichte Haufen zusammengedrängten Mistel (Viscum album L.)

Nur langsam vermochten wir auf dem weichen mit Blättern dicht bedeckten Boden vorwärts zu kommen, und waren deßhalb höchlichst erfreut, als wir endlich die Quirila durchritten, und bald darauf bei den zum großen Theil verfallenen Gebäuden des Fräu-

*) Dubois Voyage; Tom. II. pag. 200 — 210.

**) Dubois nennt die Ebene fälschlicher Weise Adschameth — ein Name, der einem Flusse jenseits der Quirila angehört. Klaproth begeht ebenfalls hier einen großen Irrthum, indem er den rothen Fluß unmittelbar sich in den Rion ergießen läßt.

leins Gamba ankamen, um von der Besitzerin freundlich bewillkommt zu werden. Wie die Lady Stanhope in der syrischen Wüste unweit prächtiger Ruinen auf classischem Boden ihr seltsames Leben dahinbrachte, so lebt Fräulein Gamba, abgeschnitten von der ganzen gesitteten Welt, fast allein und nur von einem treuen Diener der allein ihre Sprache mit ihr redet, umgeben in einem Urwalde Imeriens. Der Hang nach dem Abenteuerlichen und ein Widerwille gegen europäische Verfeinerung bestimmte oben genannte Engländerin die Wüsten Syriens zu suchen. Unweit der Stelle, wo einst auch eine Frau als Königin herrschte und lange Zeit der mächtigen Roma trotzte, erbaute sie sich ihre Burg, und mit den Sitten und der Sprache der dortigen Völker vertraut, bewegte sie sich in den ritterlichen Sphären der kühnen und kräftigen Häuptlinge. Nicht so Fräulein Gamba. Dem Charakter ihres Geschlechtes getreu spricht sich in allem was sie thut das rein Weibliche aus, und mit jener liebenswürdigen Gemüthlichkeit kam sie mir entgegen, sich ganz der Freude hingebend, einen gebildeten Europäer bewirthen zu können. Fern von dem Haschen nach dem Seltsamen und Abenteuerlichen hat sie sich trotz der Wildniß, in der zu leben sie sich selbst bestimmte, in ihrer Brust die Sehnsucht nach europäischer Sitte und das Gefühl für höhere geistige Ausbildung treu bewahrt. Aus ihrem Vaterlande erhält sie noch von Zeit zu Zeit Nachrichten und Bücher, und der Tag, an welchem sie diese bekommt, ist ihr ein Fest das lange Zeit noch nachhallt. Mit mehrern geistreichen Männern ihres Vaterlandes steht sie in Verkehr und unterhält lebhaft einen Briefwechsel, der ihr das Vaterland ersetzen soll. Als Französin hängt sie mit all der Liebe, die jedem ihrer Landsleute eigen ist, an Frankreich, und mit inniger Freude empfing sie die Nachrichten, welche ich über dasselbe mittheilte. Mit zu hellem Verstande begabt, schwärmt sie auch nicht in der Religion, und hat nicht ihretwegen die Einsamkeit gesucht. Auch interessirt sie nicht das Volk unter dem sie lebt und dessen Sprache sie trotz des langen Aufenthaltes nicht erlernt hat; eben so wenig ist sie entzückt über die paradiesische Gegend welche sie umgibt.

Was konnte demnach eine solche geistreiche Dame bestimmen, ihr Leben in solcher Einöde zu vertrauern? Ich glaube nicht daß Mangel an den nöthigen Kosten für ihre eigene Unterhaltung sie

veranlaßt hat die entfernten Besitzungen ihres Vaters ferner zu bewohnen. Mit leichter Mühe würde sie sich bei ihren empfehlenden Talenten auch unverheurathet eine Stelle im bürgerlichen Leben erwerben können, und sollte ihr Bruder, der ihrer eigenen Aussage nach Oberst in französischen Diensten ist, nicht so viel Liebe für seine Schwester besitzen, um sie zu sich zu nehmen? Ein Räthsel ist und bleibt sie, und sie wurde mir es um so mehr, je länger ich mich mit ihr unterhielt. Sollte eine unglückliche Liebe sie bestimmt haben Europa zu fliehen? das wäre der einzige Beweggrund, der sie nach meinen Ansichten zu diesem seltsamen Entschluß hätte bestimmen können.

Fräulein Gamba ist die einzige Tochter des im Jahr 1833 verstorbenen französischen Consuls in Tiflis, und lebt seitdem abgeschlossen von der Welt auf den hinterlassenen Gütern ihres Vaters. Damals, wo ich sie besuchte, mochte sie gegen 40 Jahre alt seyn. Ihr Vater war von der Fruchtbarkeit und dem Reichthum der transkaukasischen Gegenden so entzückt, daß er der russischen Regierung Vorschläge machte, eine Musterwirthschaft anlegen zu dürfen. Man ging gern darauf ein, und in dem Glauben, daß Herr Gamba auch der Mann wäre so etwas durchzuführen, verkaufte man ihm in der Gegend der Rosen-Veste eine große Strecke Landes um ein Geringes. Anstatt klein zu beginnen, war Herr Gamba mehr darauf bedacht großartige Plane zu entwerfen, als sie durchzuführen. Er ließ aus Frankreich eine Menge Arbeiter, die er gar nicht zu beschäftigen verstand, kommen, und verschleuderte dabei sein ganzes Vermögen. Mit jedem Jahre trat größerer Geldmangel ein, und trotzdem verwickelte er sich beständig in Dinge, die er zum großen Theil gar nicht verstand. Zuerst wurde er mit Geld unterstützt, dachte aber weder daran die Interessen zu bezahlen, noch das Capital einmal zurückzugeben. Seine Leute verließen ihn allmählich, und so gingen alle seine Unternehmungen wieder zu Grunde. Da starb er zum großen Glück, und hinterließ diese Tochter, von der behauptet wird, daß sie zum großen Theil das Reisewerk über den Kaukasus, was ihr Vater verdffentlichte, bearbeitet hat. Der einzige Sohn war schon früher nach Frankreich zurückgekehrt.

Es war traurig, als mir ihr treuer Diener, die einzige Seele, mit der sie, da sie eben nur französisch spricht, sich unterhalten

kann, die verfallenen zum Theil großartigen Gebäude zeigte. Mehrere standen ganz leer und dienten wilden Thieren zum Zufluchtsort. Das einzige was hier noch geschieht, ist ein kärglicher Kartoffel- und Gemüsebau, und von dem Verkaufe des Ueberflüssigen bestreitet Fräulein Gamba ihre nothwendigsten Ausgaben.

Nach Tisch führte uns der Diener zu der nahen Ruine von Warziche, welche auf einer unbedeutenden Höhe im Winkel des Zusammenflusses der Quirila und des Rion liegt. Wenn auch weniger die massiven Ueberbleibsel der einstigen Residenz der imerischen Könige mein Gefallen erlangen konnten, so war trotz des bedeckten Himmels die Aussicht über den ungeheuren Urwald großartig. Die Ruinen bestehen nur aus Ringmauern und Wachtthürmen und nehmen einen nicht unbedeutenden Umfang ein. Wie es mir schien, so waren die untersten Mauern viel älter als die übrigen, und Warziche hätte demnach im Verlaufe der Zeit verschiedene Veränderungen erlitten.

Vergnügt über die Bekanntschaft des interessanten Fräuleins Gamba ritten wir gegen Abend denselben Weg nach Kutais zurück, und kamen daselbst spät an.

Wenn es auch im Verlaufe der ganzen Woche, die ich in Kutais zubrachte, nur wenige Stunden nicht regnete, so machte ich doch stets botanische Excursionen in der nächsten Umgebung. Hr. Ragoffsky führte mich auch in den Kronggrten dem er vorstand, und zum erstenmal sah ich hier einen prächtigen Lorbeerbaum im Freien. Daneben stand auch der Keuschlammstrauch (Vitex agnus castus L.), dessen Beere allgemein durch den ganzen kaukasischen Isthmus als Pfeffer benutzt werden und auch diesen Namen besitzen. Man hatte hier auch seit zwei Jahren Versuche mit der chinesischen Indigopflanze (Polygonum tinctorium L.) gemacht, und erfreuliche Resultate erhalten. Ich bin überzeugt, daß wenn man sich nur einigermaßen mit dem Anbau und der Benutzung dieser wichtigen Pflanze in Transkaukasien Mühe gäbe, die Fabrication von Indigo mit der Zeit einen wichtigen Ausfuhrartikel bilden würde. So baut man aber nur die Pflanze, weil es von Petersburg befohlen ist, rühmt das Gedeihen und die Vortheile und verfällt dann in einen Schlendrian, bis wieder etwas Neues hervorgesucht wird. So ist es mit dem Indigo wie mit vielen andern Dingen gegangen und es wird noch so lange auf gleiche Weise fort-

gehen, bis endlich ein Mann der mit Liebe sich dem Lande widmet und nicht bloß etwas thut um einen Orden oder Rangerhöhung zu bekommen, die Leitung der in Kaukasien einzuleitenden Verbesserungen erhält.

In dem Garten sah ich auch mehrere Sorten guten Obstes und unter diesem einen Spalierapfel von vorzüglicher Güte. Die hier gezogenen Quitten waren meistens Birnquitten von einer nicht unbedeutenden Größe und besaßen sämmtlich einen angenehmen und feinen Geruch. Die Feigen, welche ich zum erstenmal bei Gelathi wild gesehen hatte, fand ich weniger gut, und um die Granatäpfel mit Genuß verzehren zu können, war es nicht mehr warm genug.

Von dem Krongarten aus geleitete mich Ragoffsky nach dem Grabe des leider zu früh verstorbenen Botanikers Szovits. Er war ein Opfer seiner Wißbegierde. Während heutzutage allenthalben Denkmäler gesetzt werden, wird wohl in wenigen Jahren die Stelle nicht mehr erkannt werden, wo Szovits begraben liegt. So ehrt die Mitwelt ihre Heroen und die Wissenschaft ihre Märtyrer! Aber auch nur Naturforscher vermögen ihrer Wissenschaft so viele Opfer, ja selbst das Leben darzubringen, ohne dabei von Selbstsucht oder Eigennützigkeit geleitet zu werden.

Leider war die Jahreszeit schon zu sehr herangerückt, um eine große Ausbeute von Pflanzen machen zu können und doch war ich zufrieden mit dem was ich sammelte. Die wichtigsten Arten waren: Crocus speciosus M. B.; Ruscus aculeatus L.; Amaranthus adscendens Lois.; Euphorbia micrantha W.; Hippophii rhamnoides L.; Succisa australis Schott; Centaurea iberica Stev.; Artemisia annua L.; Erigeron acris L. γ. asterioides Andrz.; Gentiana Pneumonanthe L.; Lysimachia dubia Ait.; Verbascum Blattaria L.; Leonurus Marrubiastrum L.; Mentha Pulegium L.; Melissa officinalis L.; Teucrium hyrcanicum L.; Ranunculus lomatocarpus F. et M. und Rubus sanctus Schreb.

Dreiundzwanzigstes Capitel.

Reise nach Mingrelien und Letschkum.

Am 27 October klärte sich der Himmel einigermaßen auf und ich beeilte mich, um meine Reise nach Sugdidi, der Residenz des Herrschers von Mingrelien, zu beginnen. Auf der Post verweigerte man mir scherzend die Pferde, weil ich den armen Thieren alles Futter abgepflückt hätte. Der Weg führt westlich durch den Gau Wake oder durch den Kreis von Choni nach dem Marktflecken gleichen Namens, am Pferdefluß, und die Entfernung bis dahin beträgt ungefähr 3½ Meilen. Mit dem Ueberschreiten der hölzernen Brücke über den Rion beginnt die große kolchische Ebene, die in ihrer westlichen Ausdehnung nur vom Meere beschränkt wird und sich nördlich bis an die Vorberge des Kaukasus und südlich bis an den Persath und die adscharischen Gebirge erstreckt. Der Wald bis Choni hat nicht den wilden Charakter, wie ich ihn beim Uebergange über den Nakerala und bei dem Besuche von Warziche beschrieben habe, und man sieht, daß die Hand des Menschen ihn einigermaßen in Ordnung erhält. Zwischen hohen Buchen und Eichen befand sich kleineres Gebüsch und unter diesem die Azalea pontica L. in ungeheurer Menge. Von ihr fand ich eine interessante Abart mit ruthenförmigen Zweigen, an deren Spitze wenige Blüthen dicht gedrängt standen. Durch die graden Staubgefäße unterschied sie sich außerdem von der Hauptart, die ich ebenfalls hie und da blühend aber stets mit sparrigen Aesten fand. *)

Um die Verbindung zwischen Kutais und Sugdidi, der Residenz des regierenden Fürsten von Mingrelien, besser einzurichten, war ein Bataillon Linienmilitär eben beschäftigt eine Straße mitten durch den Wald zu machen. Eine gute Straße aber auf einem morastigen Boden und in einer Gegend wo alle Steine mangeln, gehört gewiß zu den schwierigsten Aufgaben eines Ingenieurs, und ich bin fest überzeugt, daß die Art und Weise, wie man hier verfuhr, ganz verfehlt war. Der Bau der Straße bestand in nichts weiter als im Abhauen und Ausroden der Bäume und im Ebnen des Bodens. So lange trocknes Wetter herrscht,

*) S. Linnæa Jahrgang 1843.

wird niemand über die Straße zu klagen haben, da bei der bedeutenden Breite und dem wenigen Fuhrwerk der Weg nicht leicht ausgefahren werden kann; tritt aber einigermaßen Regenwetter ein, so wird es unmöglich auch mit dem leichtesten Gepäck die Straße zu Wagen zu passiren. Mir wurde es selbst jetzt unmöglich zu Pferde auf dem Wege zu bleiben, und ich war gezwungen in dem Walde zu reiten. Durch das Ausroden der Wurzeln hat der schwarze Moorboden seine letzte Festigkeit verloren und gibt dem leichtesten Druck nach, zumal die Gras- und Moosdecke des Bodens, dem auch oft noch die Blätter der Bäume einen größern Halt verliehen, ebenfalls fehlt. Dadurch, daß man den Weg ebnete, ist auch dem Wasser alle Möglichkeit genommen abzufließen und wird sich auch auf dem tiefern Wege leichter ansammeln. Man hätte im umgekehrten Falle die unbedeutenden Höhen beibehalten und nur auf ihnen den Weg führen sollen. Durch Ziehen von Gräben, welche sich nur an wenig Stellen vorfanden, wäre dem Wasser ein Abfluß geworden, und wenn man auch in den Niederungen gezwungen würde mit Holz, das ja zum großen Theil nicht benutzt wird, den Weg fest zu machen, so hätte man doch auf den Höhen leichteres Spiel gehabt.

In Choni, dem Sitze des Kreis-Hauptmanns, erhielt ich zum letztenmale auf dem ganzen Ausfluge ein einigermaßen bewohnbares Logis. Da den andern Tag Markt gehalten wurde, so beschloß ich einen großen Theil des Vormittags das interessante Treiben und Drängen der verschiedenen Völker zu beobachten. Auf dem einen Ende des schönen großen und mit herrlichen Platanen, Nußbäumen und Eichen bepflanzten Marktplatzes war der Basar und auf ihm wurde es schon frühzeitig lebendig. Es war wiederum schönes Wetter geworden und der heitre Himmel hatte eine Menge Käufer und Verkäufer eingeladen. Mingrelier und Imerier bewegten sich neben einander und zwischen ihnen zogen einige russische Officiere und Beamte schäkernd herum. Jedermann hatte seine schönsten Kleider angethan und suchte mit ihnen zu gefallen. Die jungen Bursche gingen in ihrer Nationaltracht herum und die Mädchen in ihre Tschadri's *) gehüllt lugten mit ihren blitzenden

*) So nennt man das große baumwollene Tuch von weißer Farbe, worin die Frauen sich einhüllen.

Augen hervor oder weniger verschämt zeigten sie das Gesicht zum großen Theile unbedeckt. Einige von ihnen hielten allerhand Früchten feil und riefen besonders die Fremden neckend zum Kaufen an. Im Allgemeinen sah ich viele hübsche Gesichter, aber nur wenig schöne Gestalten, und die erstern würden mich wahrscheinlich mehr entzückt haben, wenn die häßliche Sitte, auf den Wangen die Schminke ziemlich dicht aufzutragen, nicht entstellt hätte. Wie es mir scheint, wird der Markttag, welcher wie in Oni an jedem Freitage gehalten wird, ähnlich den Jahrmärkten unserer kleinen thüringischen Landstädtchen mehr als Vergnügungsort betrachtet und im Allgemeinen wenig ge- und verkauft.

Choni ist ein freundlicher Marktflecken mit ungefähr 250 Häusern und 1400 Einwohnern. Allenthalben befinden sich schöne Gärten mit Weinreben und Obstbäumen bepflanzt und nur einzeln sieht man Hirsen- und Maisfelder. Unbedeutendes Erlengebüsch bildet die nächste Umgebung.

Dicht hinter Choni fließt der Pferdefluß oder Tskhenis-Tskal, und da eben keine Brücke vorhanden ist, waren wir gezwungen ihn zu durchreiten. Wahrscheinlich erhielt der Fluß wegen seines raschen Laufes diesen Namen, zumal auch die Griechen ihn Hippos nennen. Die grusischen Chroniken, die alle oft auf die lächerlichste und selbst unsinnige Weise erklären, behaupten, daß von dem großen Heere des fanatischen Arabers, Murwan-Kru, 40,000 Abaschen mit ihren Pferden in diesem Fluß ertrunken wären. Sie sollen aber auch in dem bald zu erwähnenden Flusse Abascha ertrunken seyn und diesem den Namen gegeben haben.

Auf dem jenseitigen Ufer beginnt das Fürstenthum Mingrelien und setzt sich bis an das Meer als dieselbe Ebene fort. Nur vom Norden her ziehen sich Ausläufer der kaukasischen Vorberge herab und einem solchen ritten wir zu, um das berühmte Kloster von Martwili zu besichtigen. Dieses Kloster befindet sich auf einer Anhöhe von 5 bis 600 Fuß über der Ebene und zwar auf dem Ende des Gebirgrückens, der sich zwischen dem Pferdeflusse im Osten und der Abascha im Westen südlich erstreckt. Jeder Reisende, dem es je beschieden ist den kaukasischen Isthmus zu besuchen, darf die Gelegenheit nicht vorüber gehen lassen das Kloster von Martwili zu besehen; selbst wenn ihm, wie mir jetzt, es versagt wäre das Innere der ehrwürdigen Kirche zu beschauen, so

würde die herrliche Aussicht für alle Mühen, die vielleicht auf der Reise bis hierher geworden wären, hinlänglich belohnen; der schönste reine Himmel begünstigte die Aussicht in die weiteste Ferne. Vor meinen Füßen lag die reizende kolchische Ebene, über und über mit den schönsten Wäldern bedeckt, zwischen denen hie und da unbedeutende Erhöhungen, meistens mit Ruinen versehen, sich emporheben. Weit nach Süden hin glänzten die riesigen Gipfel des Persath und von ihm sah man eine Menge Ausläufer in die nördliche Ebene sich erstrecken. Nach Osten traten die südlichen Ausläufer des Nakerala hervor und ihr dunkles Grün oder Grau bildeten einen seltenen Contrast mit den weißen Gipfeln des eigentlichen Kaukasus. Die nächste Umgebung selbst war ganz geeignet das Malerische der Gegend zu erheben und in mehreren Armen durchfloß die Abascha die nächste Ebene. Der Vordergrund mit den alterthümlichen Gebäuden, die über und über mit Epheu und Weinreben umrankt waren, und die alten ehrwürdigen Bäume konnten unmöglich reizender gedacht werden. Aber unendlich schöner war alles, als ich von der Ringmauer herab am 10 November die Sonne aus den meschischen Bergen emporsteigen sah und die ganze Gegend vergoldet erschien. Nur ungern trennte ich mich von dem seltenen Schauspiel, um die nächste Poststation, welche nach dem Flüßchen Abascha den Namen hat, noch zu erreichen.

Martwili ist der Sitz eines Bischofes und zwar desjenigen, welcher den größten Einfluß in ganz Mingrelien ausübt. Lange Zeit verwaltete der Schwager des Fürsten von Mingrelien, ein Fürst Zereteli, das wichtige heilige Amt und beherrschte mit Hülfe seiner Schwester, der regierenden Fürstin, das Land. Der Vergiftung eines Bruders des Dadians verdächtig, wurde er endlich nach einer Menge ruchloser Thaten seines Amtes entsetzt, verstand aber schon zeitig seinen verlornen Einfluß wieder geltend zu machen. Mehr als je seufzte alsbald das Land unter dem grausamen und wollüstigen Bischofe, bis endlich die Ankunft des Kaisers im October 1837 allen seinen Schandthaten ein Ziel setzte.

In aller Frühe brach ich schon auf, um die großartigen Ruinen von Nakolachewi (Nalakchewi bei Güldenstädt) in Augenschein zu nehmen. Mitten durch den Wald nach dem Flusse Techur zu geführt, erreichte ich sie alsbald. Sie besitzen einen bedeutenden Umfang und sind zum großen Theil noch gut erhalten. Eine dicke

Mauer umschließt sie und ist von Strecke zu Strecke mit viereckigen Thürmen, die eben so wie die Mauer zum großen Theil aus Backsteinen erbaut sind, versehen. Innerhalb befindet sich eine solche Menge von Steinhaufen über einander geworfen, wie ich sie nur zu Oni, der alten Hauptstadt Armeniens, gesehen habe, und da allenthalben Wein, Epheu, Smilax und Brombeerenranken die Ueberbleibsel überzogen haben, so wird es schwer, etwas Bestimmtes aus ihnen heraus zu bekommen. Den durch die Mauern bezeichneten Räumen nach müssen die Zimmer groß und schön gewesen seyn, und wenn ich auch durchaus nicht der Meinung Dubois' bin, daß hier einst Medea und Kirke gewandelt haben, so unterliegt es doch keinem Zweifel, daß die erste Gründung Nakolachewi's weit über unsre christliche Zeitrechnung hinausreicht. In der Zeit wo indische Cultur sich an den östlichen Ufern des schwarzen Meeres festsetzte, mag Nakolachewi vielleicht eine sehr wichtige Stadt des alten Kolchis gewesen seyn. In der spätern Zeit hatte sie verschiedene Unglücksfälle erlitten, bevor das Christenthum in ihren Mauern einzog und die Stadt von neuem blühte. Die noch ganz erhaltene Kirche trägt den Charakter des ursprünglichen byzantinischen Styles, der in der Nähe befindliche Thurm aber gehört ohne Zweifel einer spätern Zeit an. Auf einer unbedeutenden Höhe hart am Techur sieht man die Ruinen eines festen aus Stein erbauten Schlosses, was durch einen tiefen Graben von der übrigen Stadt geschieden ist, und erfreut sich von hier einer herrlichen Aussicht, besonders wenn man sich auf das steile Ufer des Flusses stellt. Darüber erhebt sich eine zweite nicht unbedeutende Höhe und trägt auf seinem Rücken ein zweites noch festeres und sicher weit älteres Schloß. Wenn dieses auch nicht so schwierig zu ersteigen ist, als Dubois meint, so bietet das Hinaufkommen für jemand, der das Bergsteigen nicht gewohnt ist, allerdings Mühseligkeiten dar. Der einzige einigermaßen gangbare Weg führt nordöstlich hinauf und sein Eingang war einst mit Thürmen besetzt. In der Mitte des Rückens liegen die Ruinen einer alten Kirche und auf dem andern Ende desselben, wo der Berg am steilsten sich hinabsenkt, sieht man die Trümmer eines großartigen Gebäudes.

Geht man in das Alterthum zurück und sieht sich unter den Städten, welche die Geschichtschreiber, besonders die des Argo-

nautenzuges, und außerdem Procop und Agathias uns nennen, um, so ist es nicht leicht, unter den heutigen zum großen Theil schon aufgeführten Ruinen diese mit Bestimmtheit herauszusuchen. Um es zu versuchen, wird es wohl nothwendig zuvor einiges über das alte Fabelland Kolchis, dann über das spätere Lazien und endlich über das heutige Mingrelien zu sagen. Allem Anscheine nach verstand man unter Kolchis in den ältesten Zeiten das ganze Bassin, was von den meschischen Bergen, dem Kaukasus und dem Meere eingeschlossen wird. In den Zeiten als Phrixus dorthin flüchtete und etwas später Jason seinen berühmten Zug dahin machte, stand es unter einem Herrscher, dessen Hauptstadt Aea genannt wird. Von ihr wird gesagt, daß sie da am Phasis (Rion) liege, wo der Hippos und der Glaukos sich in ihn münden. Nach Plinius lag sie 15,000 Schritte, nach Stephan von Byzanz hingegen 300 Stadien vom Meere entfernt und zwar auf einer Landzunge, welche durch genannte Flüsse gebildet wird. Der Hippos ist wohl ohne Zweifel unser heutiger Pferdefluß, der Glaukos wird aber wohl unbestimmt bleiben müssen, da auf derselben Seite nur der Techur (und zwar ungefähr 4 Stunden östlicher) sich in ihn ergießt. Auf jeden Fall lag Aea auf der Zunge, welche durch einen Bogen des Rion und des Pferdeflusses gebildet wird, also wahrscheinlich da, wo das heutige Ust-Tskhenis-Tskal (Pferdeflußmündung) liegt. Dubois hält das heutige Nakolachewi für das alte Aea — eine Meinung zu der er sich nur durch die großartigen Ruinen verführen ließ. Wäre es wirklich der Fall gewesen, so müßte (abgesehen von der verschiedenen Lage) das Flüßchen Techur zu jener Zeit so bedeutend gewesen seyn, daß die Argo ihn hinauffahren konnte. Procop hält sein Kutatision, worüber ich gleich sprechen werde, für das alte Aea. Mir scheint es, daß mehrere Städte dieses Namens existirt haben. So läßt Ptolemäus sein Aeopolis am Meere liegen, während Stephan von Byzanz nach Nikanor behauptet, daß Dioskurias (wahrscheinlich vor der Besitznahme durch die Griechen) Aea genannt worden sey.

Vor der Zeit, wo Strabo sein geographisches Werk schrieb, war Kolchis in mehrere kleine Fürstenthümer, denen Skeptuchen (Fürsten) vorstanden, getheilt, es erkannte aber mit Mithridates die Oberherrschaft der pontischen und später der bosporischen Könige an. Damals erstreckte es sich bis in die meschischen Gebirge, zu

denen damals wohl auch der Nakerala mit ſeinen ſüdlichen Ausläufern gerechnet wurde, hinein, und wie es ſcheint war Sarapana (das heutige Scharopani am Zuſammenfluß der Dſirula und Quirila) die öſtlichſte Gränzfeſtung. Ebenfalls im kolchiſchen Antheile von Meschien lag Leucothea mit einem reichen Tempel, der von Pharnaces und Mithridates Pergamenus geplündert wurde. Wenn wir die weitere Beſtimmung Strabo's,*) nach welcher dieſer oberhalb genannter Flüſſe (ὑπέρκειται τῶν λεχθέντων ποταμῶν) lag, unter denen doch nur der Phaſis mit ſeinen Nebenflüſſen, der Glaukos und Hippos verſtanden werden kann, ins Auge faſſen, ſo wird es nicht unwahrſcheinlich, zumal bei Strabo unter Meschien die gebirgigen, unter Kolchis aber die ebenen Gegenden zu verſtehen ſind, daß das heutige Nakolachewi Strabo's Leucothea geweſen iſt. Vielleicht hat der Tempel aber auch da geſtanden, wo jetzt Martwili ſteht. Schlagen wir auch die gruſiſchen Chroniken nach, ſo wird uns von hier aus unendlich mehr Licht. Kudſchi, der Statthalter Mingreliens unter Pharnawas, erbaute ſich eine Reſidenz, welche nach ihm Ziche-Godſchi, d. i. Kudſchis-Veſte genannt wurde und auch den Namen Nakolachewi erhielt. Sie wurde durch Murwan und ſpäter noch einmal verwüſtet und endlich ganz verlaſſen.

Die Gruſier kennen den Namen Kolchis gar nicht und Dubois hat deßhalb Unrecht, wenn er ihn aus dem Gruſiſchen und zwar von Kolachi (oder vielmehr Kalakā), d. i. Stadt, ableitet und ſagt, daß dieſes der Benennung πόλις für Athen oder urbs für Rom entſpräche. Weder die Griechen haben aber ihr Polis auf Attika, noch die Römer ihr Urbs auf das Gebiet von Rom bezogen. Wahrſcheinlich wurde er durch Chardin, der in der zweiten Hälfte des 17ten Jahrhunderts in Mingrelien war und eine Stadt mit Namen Kolchis nennt, irre geleitet.**) Bei den Gruſiern heißt Kolchis ſchon ſeit den älteſten Zeiten Egurſi oder Egriſi und es wurde nebſt Swanien von dem erſten gruſiſchen Könige Pharnawas nach der Vertreibung des Aſon, eines von dem macedoniſchen Alexander eingeſetzten Gouverneurs, ſeinem treuen Feldherrn Rudſchi als Belohnung ſeiner Dienſte zur Verwaltung übergeben.

*) Strabo, Edit. Casauboni, Lib. XI. pag. 343.

**) Des Ritters Chardin perſian. und oſtindiſche Reiſebeſchreibung S. 112.

Es blieb aber selbst der Lieblingsaufenthalt des Königs und grusische Chroniken sagen mit Bestimmtheit, daß Pharnawas sich mit den Megreli und den Einwohnern von Egursi beschäftigt habe,*) um ihre Streitigkeiten zu beseitigen und ihre Angelegenheiten zu ordnen. Megreli und Egursi oder Egrißi stehen hier neben einander und können deßhalb nicht gleichbedeutend seyn. Brosset**) hat deßhalb Unrecht, wenn er der grusischen Ableitung des Wortes Mingrelier oder Megrelier von Egros Glauben schenkt.

Daß die Namen Egrißi und Megreli nicht gleichbedeutend sind, sieht man auch aus den spätern lateinischen und griechischen Schriftstellern, aus Plinius, Pomponius Mela und besonders aus Ptolemäus. Bei Plinius heißt der Fluß Swaniens Cobus, und der Rion (bis zur Aufnahme der Quirila) ***) Rhoas. Dort liegt die Regio Ecrectice. So sagt auch Pomponius Mela. Noch deutlicher wird Ptolemäus, indem er am Meere die Lazier und über ihnen (d. i. landeinwärts) die Manrali wohnen läßt. Daneben befindet sich wiederum der Gau Ekrektice. Hier wird demnach eben so wie in den grusischen Chroniken und mit diesen übereinstimmend die Ebene Egrißi, das Volk der obern Thäler hingegen Manrali, d. i. Mingrelier genannt.

Ich möchte auch geneigt seyn den Namen Egrißi für das Land nicht von dem Flusse Ingur, sondern von der alten berühmten Festung Egri oder Egrißi (von Egreß noch erbaut) abzuleiten, und der Name Egeria, den noch im vorigen Jahrhundert die westlicheren Gegenden besaßen, wäre demnach mit Egrißi gleichbedeutend. Aber auch jetzt noch unterscheiden die Einwohner Egrißi, was übrigens auch besonders von Ausländern Odischi genannt wird, und das eigentliche Mingrelien und nennen mit dem letztern Namen das Gebiet zwischen den onoguriſchen Bergen und dem

*) St. Martin Mémoires sur l'Arménie; Tom. II. pag. 199, und Klaproth Reise, Bd. II. S. 99.

**) Brosset jeune, chronique géorgienne; pag. 1, und Géographie de Wakhoushi; pag. 593.

***) Die Alten ließen den Phasis aus Armenien entspringen und verstanden unter diesem Namen zuerst die Tscherimela, dann die Quirila bis zu ihrem Einfluß in den Rion und endlich diesen bis an seine Mündung. Unter Phasis verstehe ich daher im fernern Verlaufe meiner Beschreibung den so bezeichneten Fluß, unter Rion hingegen den wie man ihn jetzt bestimmt.

Pferdefluß, wo dieser aus den Engpässen des Gebirges heraustritt bis zu seiner Vereinigung mit dem Rion. Es hat deßhalb jetzt noch fast dieselbe Lage wie zu Ptolemäus Zeit das Land der Manrali. Später, weil ganz Kolchis wahrscheinlich von einem ächt mingrelischen Fürsten beherrscht war, wurde der Name Mingrelien auf das ganze Bassin diesseits des Rion übergetragen. Dubois irrt sich, wenn er behauptet, daß die Russen erst den Namen Mingrelien zur Bezeichnung des Landes eingeführt hätten, denn alle frühern Reisenden, Chardin, der Pater Lamberti ꝛc. nennen es so und der Königssohn David spricht in seiner kurzen Geschichte von Grusien vom Lande Megreltha.

Zur Zeit als Procop sein Geschichtswerk schrieb, hieß das Land Lazien, erstreckte sich aber südlich nur bis zum Rion und hatte seinen eigenen König, welcher zu gleicher Zeit auch über Swanien herrschte. Der Kampf Persiens und des griechischen Kaiserthums zuerst um Albanien und Iberien und dann auch um Lazien, brachte Mingrelien wiederum zur Kenntniß der Europäer. Am Meere wohnte jetzt das Volk der Apsilier, war aber den Laziern untertham; weiter im Nordosten befanden sich die Missimianen. An der äußersten östlichsten Gränze lag die Festung Sarapana und daneben Skanda. Der fruchtbarste Gau wurde Muchiresis (d. i. von Mucha, Eiche, Eichenland) genannt, und in ihm befanden sich außer zahlreichen Dörfern Kutatision und nahe dabei Uchimerion. Kutatision in der Ebene wurde verlassen, von den Persern aber wiederum befestigt, um (wie es ausdrücklich heißt) die Verbindung der Römer zwischen Archäopolis und Uchimerion, so wie mit den nördlichern Provinzen abzuschneiden. Es ist nun die Frage, welche der jetzt noch vorhandenen Ruinen hierher zu beziehen sind. Dubois hat den Procop ganz falsch verstanden, da er Muchiresis zu einer bestimmten Stadt macht und sagt, daß es die heutigen Ruinen von Ziche-Darbasi seyen, während er Kutatision und Uchimerion das heutige Kutais seyn läßt. Noch jetzt ist die Gegend zwischen dem Rion und dem Pferdefluß die fruchtbarste in dem kolchischen Bassin, und Wein, Feigen und Honig werden in großer Menge daselbst erzeugt. Der Fluß, an dem Kutatision lag, war der Rheon, also der heutige Rion. Die Namen Kutais und Kutatision dürfen nicht für das letztere bestimmen, denn die Alten, besonders aber die Sänger des Argonautenzugs nannten die

ganze gebirgige und zum Theil selbst die ebene Gegend des Phasis das kytaische Land, die Regio Cotyorum oder mit Ptolemäus Kotacene. Procop irrt ebenfalls, wenn er eine Stadt Kytaja nennt und von ihr behauptet, daß sie die Vaterstadt des Aetes gewesen sey. Meiner Meinung nach lag das alte Kutatision nördlich von dem heutigen Kutais, und vielleicht war es die heutige Veste Quischilethi. Von hier aus war es den Persern möglich die Verbindung mit dem Norden abzuschneiden.

Kutais oder vielmehr die alte jetzt eingeschossene Burg halte ich für die Archäopolis des lazischen Reichs, und wenn Dubois glaubt in der Burgruine von Nakolachewi dieselbe Stadt mit allen ihren Theilen wieder zu finden, so bin ich doch keineswegs weder dieser Meinung, noch daß Aea mit Archäopolis gleichbedeutend sey. Nach der Beschreibung Procops*) lag die Stadt auf einem unzugänglichen Hügel, welchen ein aus den Bergen entspringender Fluß bespült. Wie der Fluß heißt, wird nicht gesagt, der Phasis kann es aber keineswegs seyn, denn die Perser gehen vor Archäopolis vorbei, um das römische Lager am Phasis anzugreifen. Von einer am Fuße des Berges gelegenen Stadt, wie in Nakolachewi, ist bei Archäopolis gar keine Rede, sondern Procop kennt nur die Burg und würde, wenn eine solche bedeutende Stadt existirt hätte, sie gewiß nicht vergessen haben. Es heißt ferner, daß die untern Thore an den Fuß des Berges führten, zwar nicht uneinnehmbar wären, aber einen unebenen Zugang hätten. Die obern Thore sind mit Abgründen und dichtem Gesträuch umgeben. Weil die Einwohner oben kein Wasser hatten, ging ein durch eine Mauer geschützter Gang von der Höhe nach dem Flusse herab — eine Erscheinung, die wir schon bei Darjel und Gori erwähnt haben. Noch jetzt ist dieser Gang sichtbar, vergebens habe ich mich aber bemüht ihn in Nakolachewi aufzufinden. Die Thore lassen sich ebenfalls noch heutzutage an der Burg von Kutais nachweisen; Dubois will sie zwar auch in Nakolachewi gesehen haben. Wenn Dubois seine Behauptung auch etymologisch zu bekräftigen versucht, so scheint es mir, daß er seiner Lieblingsansicht eben so gezwungen zu Hülfe kommt, als bei der Ableitung des Wortes Kolchis. Nakolachewi (oder Nakolakewi, wie er es

*) Procopii de bello gothico Lib. IV. cap. 14.

ſchreibt) ſoll im Gruſiſchen einen Ort, wo man eine Stadt gemacht hat, wo eine Stadt geweſen iſt, d. h. eine alte Stadt bedeuten; wie ſich aber die eigentliche Zuſammenſetzung verhält, davon ſchweigt er. Chewi bedeutet übrigens im Gruſiſchen ein Thal und nicht einen Ort, und die Gruſier bedienen ſich gern des Wortes zur Bezeichnung eines Flußgebietes.

Archäopolis bedeutet allerdings eine alte Stadt, und wird wohl da geſtanden haben, wo mit Recht die heutige Burg von Kutais noch ſteht, weil die günſtige Lage derſelben ſchon von den älteſten kolchiſchen Königen erkannt und zu einer Burg, welche nach der Gegend in der ſie lag den Namen der kutaiſchen erhielt, benutzt war. Dieſe kutaiſche Burg, von der die Sänger des Argonautenzugs ſprechen, iſt aber verſchieden vom Kutatiſion des Procop, das ja in der Ebene lag.

Ich erlaube mir hier ferner dem gelehrten Reiſenden Dubois, dem ganz Europa ſo viel Licht über den Kaukaſus verdankt, noch einiges zu erwiedern. Die Anſicht, nach der Odyſſeus ſeine Irrfahrten längs der Küſten des ſchwarzen und aſoff'ſchen Meeres gemacht hat, und nach der z. B. die Läſtrigonen Homers die heutigen Tſcherkeſſen ſeyn ſollen, laſſe ich als einen geiſtreich behandelten Gegenſtand dahin geſtellt ſeyn, wenn ich auch nicht begreifen kann, wie der Dichter ſeine Helden zweimal durch den engen Helleſpont, der doch den Griechen damals ſchon bekannt geweſen ſeyn muß, ſchiffen läßt, ohne deſſen zu erwähnen. Meine Erwiederung betrifft den ſchon oft beſungenen und beſprochenen Argonautenzug und die daraus entſprungene Meinung, daß der Kaukaſus reich an Gold ſey. Leider ſcheinen die beſten Dichtungen über dieſen Heldenzug, von denen Strabo ſpricht, verloren gegangen zu ſeyn, und von den ältern exiſtirt nur noch das zweifelhafte Gedicht des Orpheus, das nicht im Stande iſt über die damalige Beſchaffenheit des Landes Aufſchluß zu geben. Die gediegenern Claſſiker, wie Strabo, ſagen ſelbſt, daß dieſer berühmte Zug zum großen Theil der Fabel anheimfalle und ſchweigen ganz von dem Goldreichthum des Kaukaſus; andere jedoch, wie Plinius z. B., führen dort Flüſſe (ſo einen Namens Chrysorrhoas, d. i. Goldfluß, und die quatuor fluvii aurum ferentes) auf, deren Namen ſchon auf das zu enthaltende Gold deute. Die Sage erhielt ſich in Europa faſt bis in die neueſte Zeit, und nach einer

engliſchen Reiſenden Marie Gutrie *) war das goldene Vließ noch zu ihrer Zeit, d. h. zu Ende des vorigen Jahrhunderts, vorhanden. Selbſt die ruſſiſche Regierung ließ ſich durch Abenteurer überreden dort nach Gold zu ſuchen. Man hat aber weder im Gebirge noch in den Flüſſen etwas Erhebliches gefunden, und ſelbſt Dubois, der mit der Mineralogie ſo fleißig ſich beſchäftigt hat, ſchweigt bei ſeinen Unterſuchungen ganz davon. Ob das Gebirge Gold führen kann, glaube ich wohl bezweifeln, aber durchaus nicht mit Beſtimmtheit verneinen zu können, da mir alle dazu gehörige Kenntniß abgeht. Die Einwohner ſelbſt wiſſen nichts davon, und wenn Dubois das Gegentheil behauptet, ſo erfuhr er es von den nächſten Verwandten des regierenden Fürſten, denen allerdings die Sage bekannt iſt und die deßhalb das Vließ in ihrem Wappen aufgenommen haben. Ich habe vergebens mich bemüht von dem Volke etwas darüber zu erfahren, und ſelbſt die Exiſtenz der Ruinen von Nakolachewi erfuhr ich erſt durch Zufall in Choni. Nach der Ausſage des Erbprinzen von Mingrelien ſoll von Zeit zu Zeit zwar ein wenig Gold im Ingur, dem nördlichen Gränzfluſſe, gefunden worden ſeyn, aber er war nicht im Stande mir etwas zu zeigen. Das einzelne Vorkommen von Gold in Flüſſen iſt aber eine häufige Erſcheinung, und wenn auch in der Saale bei Jena und in einem in dieſe mündenden Bache wirklich Gold gefunden iſt, ſo wird doch Niemand die Berge von Jena goldreich nennen.

Betrachten wir aber den Argonautenzug und ſeine Urſachen etwas näher, ſo liegt in der ganzen Erzählung gar nichts, was auf Goldreichthum des kolchiſchen Landes hindeutet. Phrixus, ein griechiſcher Fürſt, floh auf einem Widder, worunter man eben ein Schiff, das vorn einen Widderkopf hatte, zu verſtehen hat, nach Kolchis und hing, wie die Sage erzählt, das goldene Vließ des Widders in einem geheiligten Haine auf, d. h. er gab ſeine mitgebrachten Schätze daſelbſt in Verwahrung. Eine geraume Zeit nach ſeinem Tode überredete Pelias, der für ſeinen unmündigen Neffen Jaſon die Regierung verwaltete, dieſen, als er mündig geworden, das goldene Vließ, auf das er als naher Verwandter des Phrixus ein unbeſtreitbares Recht habe, aus Kolchis zu holen. Eine Menge der damals nach Abenteuern durſtigen Griechen ſchloſſen

*) Marie Gutrie a tour through the Tauride; London 1802.

sich dem Jason an, und auf einem besonders dazu erbauten Schiffe, das den Namen Argo führte, setzte sich der ganze Zug in Bewegung. Der König von Kolchis, Aetes, versprach dem Jason nur dann die Zurückgabe des goldenen Vließes, d. h. des Erbes von Phrixus, wenn er zuvor durch einige Heldenthaten sich dessen würdig gemacht habe. Medea, eine Tochter des Aetes und berühmte Zauberin, verliebte sich in Jason, und mit ihrer Hülfe genügte er allen Anforderungen. Da das Erbe auch ferner noch verweigert wurde, raubte er es und entfloh mit demselben und der Medea auf einem von der Phantasie der Dichter gebildeten Wege durch das Eismeer und die Säulen des Hercules, um nach langer Abwesenheit endlich wieder in die Heimath zu gelangen.

Was die übrigen Städte von Kolchis anbelangt, so hält Dubois, wie schon gesagt, Warziche für die Rhodopolis des Procop. Allein diese lag ganz in der Ebene und wurde deßhalb von den Kolchiern verlassen, Warziche hingegen befindet sich auf einer wenn auch unbedeutenden Anhöhe. Ferner lag Rhodopolis auf der rechten Seite des Rion, Warziche liegt hingegen südlich von ihm. Dubois stützt seine Behauptung auf die Namen, die beide im Grusischen und Griechischen Rosenstadt oder Rosenveste heißen. Vielleicht ist das heutige Ziche-Darbasi die alte Rosenstadt.

Onoguris, was nach den Ugern dieses Namens, welche hier besiegt wurden, genannt wurde, ist das heutige Chopi am Flusse gleichen Namens, und die ganze Reihe von Hügeln, welche die Ebene in einen nord-westlichen (Egrisi oder Odischi) und in einen süd-östlichen Theil (das eigentliche Mingrelien oder Salipartiano) bringt, führt den Namen der onoguriſchen Berge.

Nach Agathias übten die byzantinischen Kaiser fortwährend einen Einfluß über Kolchis aus und bestimmten zum Theil selbst die Herrscher. Der lazische Stamm muß aber alsbald aufgehört haben der herrschende zu seyn, denn die Abasger, ein Stamm des einst mächtigen Volkes der Heniochen, unterwarfen sich das heutige Abchasien und ganz Kolchis. Ihre Herrscher gründeten 785 das abchasische Königreich vom Meere bis an das meschische Gebirge und bestiegen sogar den grusischen Thron. Statthalter mit dem Namen eines Dadian regierten darauf in Kolchis und machten sich in den bedrängten Zeiten der imeriſchen Könige mehr oder weniger unabhängig. Als später die Türken sich Achalziche's bemächtigten,

engliſchen Träumerin Marie Gutrie *) war das goldene Vließ noch zu ihrer Zeit, d. h. zu Ende des vorigen Jahrhunderts, vorhanden. Selbſt die ruſſiſche Regierung ließ ſich durch Abenteurer überreden dort nach Gold zu ſuchen. Man hat aber weder im Gebirge noch in den Flüſſen etwas Erhebliches gefunden, und ſelbſt Dubois, der mit der Mineralogie ſo fleißig ſich beſchäftigt hat, ſchweigt bei ſeinen Unterſuchungen ganz davon. Ob das Gebirge Gold führen kann, glaube ich wohl bezweifeln, aber durchaus nicht mit Beſtimmtheit verneinen zu können, da mir alle dazu gehörige Kenntniß abgeht. Die Einwohner ſelbſt wiſſen nichts davon, und wenn Dubois das Gegentheil behauptet, ſo erfuhr er es von den nächſten Verwandten des regierenden Fürſten, denen allerdings die Sage bekannt iſt und die deßhalb das Vließ in ihrem Wappen aufgenommen haben. Ich habe vergebens mich bemüht von dem Volke etwas darüber zu erfahren, und ſelbſt die Exiſtenz der Ruinen von Nakolachewi erfuhr ich erſt durch Zufall in Chöni. Nach der Ausſage des Erbprinzen von Mingrelien ſoll von Zeit zu Zeit zwar ein wenig Gold im Ingur, dem nördlichen Gränzfluſſe, gefunden worden ſeyn, aber er war nicht im Stande mir etwas zu zeigen. Das einzelne Vorkommen von Gold in Flüſſen iſt aber eine häufige Erſcheinung, und wenn auch in der Saale bei Jena und in einem in dieſe mündenden Bache wirklich Gold gefunden iſt, ſo wird doch Niemand die Berge von Jena goldreich nennen.

Betrachten wir aber den Argonautenzug und ſeine Urſachen etwas näher, ſo liegt in der ganzen Erzählung gar nichts, was auf Goldreichthum des kolchiſchen Landes hindeutet. Phrixus, ein griechiſcher Fürſt, floh auf einem Widder, worunter man eben ein Schiff, das vorn einen Widderkopf hatte, zu verſtehen hat, nach Kolchis und hing, wie die Sage erzählt, das goldene Vließ des Widders in einem geheiligten Haine auf, d. h. er gab ſeine mitgebrachten Schätze daſelbſt in Verwahrung. Eine geraume Zeit nach ſeinem Tode überredete Pelias, der für ſeinen unmündigen Neffen Jaſon die Regierung verwaltete, dieſen, als er mündig geworden, das goldene Vließ, auf das er als naher Verwandter des Phrixus ein unbeſtreitbares Recht habe, aus Kolchis zu holen. Eine Menge der damals nach Abenteuern durſtigen Griechen ſchloſſen

*) Marie Gutrie a tour through the Tauride; London 1802.

sich dem Jason an, und auf einem besonders dazu erbauten Schiffe, das den Namen Argo führte, setzte sich der ganze Zug in Bewegung. Der König von Kolchis, Aetes, versprach dem Jason nur dann die Zurückgabe des goldenen Vließes, d. h. des Erbes von Phrixus, wenn er zuvor durch einige Heldenthaten sich dessen würdig gemacht habe. Medea, eine Tochter des Aetes und berühmte Zauberin, verliebte sich in Jason, und mit ihrer Hülfe genügte er allen Anforderungen. Da das Erbe auch ferner noch verweigert wurde, raubte er es und entfloh mit demselben und der Medea auf einem von der Phantasie der Dichter gebildeten Wege durch das Eismeer und die Säulen des Hercules, um nach langer Abwesenheit endlich wieder in die Heimath zu gelangen.

Was die übrigen Städte von Kolchis anbelangt, so hält Dubois, wie schon gesagt, Warziche für die Rhodopolis des Procop. Allein diese lag ganz in der Ebene und wurde deßhalb von den Kolchiern verlassen, Warziche hingegen befindet sich auf einer wenn auch unbedeutenden Anhöhe. Ferner lag Rhodopolis auf der rechten Seite des Rion, Warziche liegt hingegen südlich von ihm. Dubois stützt seine Behauptung auf die Namen, die beide im Grusischen und Griechischen Rosenstadt oder Rosenveste heißen. Vielleicht ist das heutige Ziche-Darbasi die alte Rosenstadt.

Onoguris, was nach den Ugern dieses Namens, welche hier besiegt wurden, genannt wurde, ist das heutige Chopi am Flusse gleichen Namens, und die ganze Reihe von Hügeln, welche die Ebene in einen nord-westlichen (Egrißi oder Odischi) und in einen süd-östlichen Theil (das eigentliche Mingrelien oder Salipartiano) bringt, führt den Namen der onoguriſchen Berge.

Nach Agathias übten die byzantinischen Kaiser fortwährend einen Einfluß über Kolchis aus und bestimmten zum Theil selbst die Herrscher. Der lazische Stamm muß aber alsbald aufgehört haben der herrschende zu seyn, denn die Abasger, ein Stamm des einst mächtigen Volkes der Heniochen, unterwarfen sich das heutige Abchasien und ganz Kolchis. Ihre Herrscher gründeten 785 das abchasische Königreich vom Meere bis an das meschische Gebirge und bestiegen sogar den grusischen Thron. Statthalter mit dem Namen eines Dadian regierten darauf in Kolchis und machten sich in den bedrängten Zeiten der imerischen Könige mehr oder weniger unabhängig. Als später die Türken sich Achalziche's bemächtigten,

erkannten auch die Dadiane deren Oberherrschaft an. In der zweiten Hälfte des vorigen Jahrhunderts wurde Mingrelien für unabhängig erklärt, unterwarf sich aber 1804 dem russischen Scepter.

Betrachten wir nun das heutige Mingrelien etwas näher, so besteht es aus drei Gauen und aus zwei unter der Oberhoheit des Dadians stehenden Herrschaften. Das eigentliche Mingrelien oder der Kreis von Signach (Sennach bei Suboff), auch Salipartiano genannt, umfaßt die rechte Seite des Pferdeflusses, wo dieser aus den Engpässen heraustritt bis an die onoguriſchen Berge. Egriβi oder Odischi oder der Kreis von Sugdidi liegt in Nordwesten und südlich vom Ingur. Er ist zum großen Theil hügelig, ja selbst gebirgig, da die letzten Vorberge des Kaukasus sich hier verlieren, und besitzt außer mehreren unbedeutenden Hafenstädten die Winterresidenz des Dadians, Sugdidi. Letschkum besteht aus den Thälern des obern Pferdeflusses von der nördlichen Gränze des eigentlichen Mingreliens bis an die Engpässe von Muri und aus dem Thale der in den Rion sich ergießenden Latschana. Nördlich von Muri, an den Quellen des Pferdeflusses liegt der Theil Swaniens, dessen der Dadian in neuester Zeit sich bemächtigt hat und der jetzt die swanische Herrschaft bildet. Nördlich vom Ingur erstreckt sich die zweite Herrschaft Samursachanien bis an Abchasiens Gränze.

Suboff gibt die Anzahl der Einwohner Mingreliens zu hoch an, wenn er ohne Samursachanien 90,000 Seelen annimmt, da die Anzahl selbst mit dieser Herrschaft kaum auf 70,000 angegeben werden kann. Von diesen kommen auf:

das eigentliche Mingrelien	30,000
Egriβi	24,000
Letschkum	3000 *)
das mingrelische Swanien	5000
Samursachanien	9000

Nach diesem Vorausgeschickten kehre ich zur weitern Beschreibung der Reise zurück. Meine Kosaken führten mich mitten durch

*) Suboff (Kartina Kaffkaskawo kraja, Tschast IV, pag. 219) läßt in Letschkum 13,000, in dem mingrelischen Swanien hingegen 25,000 Menschen wohnen!!!

den Wald auf einem kaum für Fußgänger bequemen Wege nach der Straße. Eine große Stille herrschte rings herum und nur leise säuselte der Wind durch die zum Theil abfallenden Blätter. Da ertönte plötzlich aus der Ferne Hörnerklang mit der Melodie des bekannten Liedchens:

„Die Franzosen haben das Geld gestohlen,
Die Deutschen wollen es wieder holen.
Hurrah! hurrah!"

eines Liedchens, was in meiner ersten Jugend, die kurz auf die Freiheitskriege erfolgte, so oft in den Straßen gesungen oder gepfiffen wurde. Kaum traute ich meinen Ohren, aber immer näher kam ich den bekannten Tönen, die mich mit ganzer Macht an die theure Heimath erinnerten. Da war es wieder stille und es wurde ein Geräusch vernehmbar, als wenn viele hundert Menschen sich neben einander bewegten. Bald schien es mir, als vernähme ich deutlich Stimmen von Menschen, und es war mir sogar, als wenn vaterländische Töne mein Ohr berührten. Ich traute kaum meinen Sinnen und wähnte mich im Oriente in die Tage der Vorzeit, wo die Mährchen der Tausend und Einen Nacht sich ereigneten, versetzt. Aber es war kein Traum, denn kaum trat ich aus dem Düster des Waldes, so übersah ich eine Menge Soldaten im Schatten der Eichen und Buchen gelagert und eben ihr Mittagsmahl verzehrend. Das Horn hatte die rüstigen Arbeiter der kutais-sugdidischen Straße, von der ich schon oben gesprochen habe, zur Mittagsruhe aufgefordert, und freudig hatte jeder Soldat ein schattiges Plätzchen sich erwählt. Aber ich hörte meine Muttersprache nicht mehr und nur kaum bekannte Laute vernahm mein Ohr.

Ein Armenier machte den Marketender und war mit allerhand Speisen und Getränken versehen. Da er ein Bekannter meines braven Uebersetzers Joseph war, so erhielt ich alsbald die schönsten Stücke Spießbraten um einen billigen Preis, und mitten unter den Soldaten, die den Fremden neugierig beäugelten, ließ ich mich nieder. Da trat ein junger Lieutenant freundlich zu mir und grüßte mich in meiner Muttersprache. Ich hatte den Officier, der ein Kurländer war und Witte hieß, noch nie gesehen, und doch waren wir in wenig Augenblicken so vergnügt mit einander, als hätten wir seit immer uns gekannt. Die Bewohner der Ostsee-

provinzen, besonders die Kurländer, sind durch ganz Rußland zerstreut, und man findet sie wegen ihrer besondern Fähigkeiten vorzüglich als Ingenieurs. Während der Erstgeborne das väterliche Gut übernimmt, bleibt in der Regel den andern Söhnen nichts weiter übrig, als außerhalb ihres Vaterlandes sich eine neue Stellung zu suchen.

Da ich den Tag nicht mehr nach Sugdidi gelangen konnte, so verweilte ich eine längere Zeit bei meinem neuen Freunde, und hätte gern seinem Wunsche, noch einen Tag zu bleiben, nachgegeben, wenn es mich nicht weiter getrieben hätte. Die Straße besitzt dieselbe Beschaffenheit, wie ich sie zwischen Kutais und Choni gesehen habe, nur war das Terrain, da sie sich hier über den Rücken der onoguriſchen Berge hinzog, günstiger. Ueber die Bäche und Flüsse hatte man hölzerne Brücken gelegt oder war im Begriff dieses zu thun.

Die nächste Poststation liegt auf einer geringen Anhöhe mitten im Walde und war etwas wohnlicher als die vorige. Außer Brod war nichts zu erhalten, und zum Glück hatte ich mich mit dem Uebrigen versehen.

Am andern Morgen (den 30 Oct.) nicht sehr früh brach ich wiederum auf, um das 5 bis 6 Stunden entfernte Sugdidi zu erreichen. Das Wetter war im hohen Grade freundlich. Die Gegend wurde hügliger und der Weg führte von einer Höhe zur andern, bald einem lachenden Thale entlang, bald auf dem Rücken eines Berges. Mit jeder Viertelstunde wechselte die Aussicht, die immer reizender zu werden schien. Alles wurde aber übertroffen, als ich unweit des Dschani-Flusses einen nicht unbedeutenden Berg erstieg. Die ganze kolchiſche Ebene mit ihren unbedeutenden Höhen, auf denen hie und da Burgen oder Kirchen, so die von Chopi, sichtbar waren, breitete sich unter mir aus und setzte sich bis zum fernen Meere fort, welches als ein blauer Streifen das durch die Wälder bedingte dunkle Grün der Ebene begränzte. Die im Untergehen begriffene Sonne vergoldete mit ihren glühenden Strahlen den blauen Horizont. Auf beiden Seiten erhoben sich in der Ferne die Gipfel des Kaukasus und des adschariſchen Gebirges hoch in die Lüfte und erschienen, wenigstens die erstern, dicht mit Eis und Schnee bedeckt.

Die Wälder waren wiederum dieselben, wie ich sie schon

früher geſchildert habe, nur bemerkte ich hier und da mehr Spuren von Cultur, beſonders Obſtbäume und vor allen Zwetſchgen in nicht geringer Anzahl. Die Weinreben hingen trotz der ſpäten Jahreszeit überall von den Bäumen herab und ihre bläulichen Trauben luden uns nicht umſonſt zu ihrem Genuſſe ein.

Trotz der ſpäten Jahreszeit ſammelte ich doch hie und da noch Spätlinge, und von Kutais bis Sugdidi fand ich folgende Pflanzen blühend: Cyperus flavescens L. β maximus, C. Monti L. fil., C. australis Schrad., Saccharum cylindricum Lam., Crocus speciosus M. B., Tragopogon heterospermus Schweig., Hieracium umbellatum L., Anisoderis rhœadifolia F. et M., Carpesium abrotanoides L., C. cernuum L., Senecio rupestris W. et K., Rhododendrum ponticum L., Azalea pontica L. β autumnalis, Periploca graeca L., Ajuga pyramidalis L., Lycopus exaltatus L., Calamintha umbrosa Rchb., Bethonica n. sp., Physalis Alkekengi L., Epilobium Dodonæi Vill., Potentilla subpedata C. Koch und Astragalus flaccidus M. B.

Am Nachmittag desſelben Tages kam ich in Sugdidi an und fand einen erhabenen, von Bäumen rings umgebenen Platz, auf dem die fürſtlichen Gebäude ohne alle Ordnung und zerſtreut lagen. Ich hatte mir die Reſidenz des Dadians ſtattlicher gedacht. Der Muraff (Kreishauptmann) führte mich zum Secretär des Fürſten, der mich in ſeinem geräumigen Zimmer aufnahm.

Leider brachte mein Erſcheinen in dem fürſtlichen Hauſe keine Freude hervor, und nur der angebornen Gaſtfreundſchaft und der beſondern Empfehlung des Oberbefehlshabers, der unterdeß hier geweſen war, hatte ich es zu verdanken daß ich nicht ebenſo wie Dubois in Letſchkum aufgenommen wurde. Reiſende werden ſtets von den regierenden Fürſten Mingreliens mit ſchelem Auge angeſehen, und wenn ſie jetzt auch nicht mehr den Vexationen, wie weiland Chardin, ausgeſetzt ſind, ſo ſucht man doch ſo ſchnell als möglich ſich ihrer zu entledigen. Klaproth hat die jetzt herrſchende Dynaſtie zuerſt in ihrem Argwohn beſtärkt, indem er den erbärmlichen Zuſtand des Landes ſchilderte wie er ihn fand. Ein unglückliches Mißverſtändniß zwiſchen dem Dadian und Nordmann, *)

*) Nordmann, Profeſſor der Naturgeſchichte auf dem Lyceum in Odeſſa, machte in demſelben Jahre in Begleitung Döllingers, eines Sohnes

was wenige Wochen vorher stattgefunden hatte, trug noch dazu bei mich zu verdächtigen, und wundern darf es deßhalb nicht, wenn der Dadian die wissenschaftliche Tendenz meiner Reise gar nicht begreifen konnte und in seinem Aerger unwillig ausgerufen haben soll: „Warum sagt mir es nicht der Kaiser, ich wollte ihm so viel Heu schicken als er verlangt, nur die Gelehrten mag er mir fernhalten.“ Der gute Mann schätzte auch den Menschen nur nach den Epauletten, und als der Fürst Konstantin Suworoff ihn besuchte, hielt er ihn anfangs, weil er keine Epauletten trug, für einen Bedienten und drückte später darüber seine Verwunderung aus.

Zum Glück fand ich in Sugdidi zwei Menschen, die der deutschen Sprache mächtig waren und mich als Landsleute begrüßten, einen Arzt und einen Schneider. Der erste wurde von der Regierung dem Fürsten gehalten und führt hier in dieser traurigen Zurückgezogenheit ein Leben, was in einem beständigen Nichtsthun besteht. Nicht ungebildet, denn er redete vier Sprachen fertig, fehlte ihm doch aller Sinn für das Höhere in einem Lande, wo er so viel hätte thun können. Als Militärarzt war ihm die Subordination zur zweiten Natur geworden, und beständig mußten die ihm beigegebenen beiden Diener steif und unverwandten Blickes an der Thüre stehen, um des Herrn Befehle zu empfangen. Milde gegen Untergebene vertrug sich mit seinen Ansichten durchaus nicht, und er konnte nicht begreifen, wie man in Deutschland, wo alle Menschen hoch und gering vor dem Gesetze gleich stehen, ruhig über die Straße gehen könnte, ohne insultirt zu werden. Und dieser Arzt wollte ein Deutscher, dessen Vater aus Berlin stammte, seyn? Der Schneider war ein getaufter Jude aus Riga und hatte sich nach mancherlei Schicksalen nach Mingrelien verirrt, um daselbst Hofschneider und erster Kammerdiener des

---

des bekannten Münchener Anatomen, eine naturhistorische Reise, deren Bericht in dem Bulletin der Petersburger Akademie abgedruckt ist, nach dem westlichen Kaukasus. Trotzdem er eines lahmen Fußes halber gezwungen ist am Stocke zu gehen, besiegte er doch alle Hindernisse und Mühen einer solchen Reise und kehrte in demselben Jahre glücklich nach Odessa zurück. Nicht so der arme Döllinger, der von den in Mingrelien herrschenden Fiebern sich den Keim zu seinem baldigen Tode geholt hatte.

weiblichen Theils der Familie zu werden. Um dieſe brauchbare Perſon für immer zu haben, verſprach der Dadian ihn zum Edelmann zu machen, mit einem gnädigen Fräulein zu verheurathen und ihm einen jährlichen Gehalt auszuzahlen. Die beiden erſten Punkte wurden alsbald vollzogen, aber als der glückliche Mann zum erſtenmal mit ſeiner Frau allein iſt, findet er ſich betrogen, denn anſtatt einer ganzen Frau hatte er eine einarmige erhalten. Seine Klagen halfen nichts, denn der Dadian berief ſich auf die Zeugen des kirchlichen Actes; da aber auch der Gehalt nicht kam, beſchwerte er ſich bei der ruſſiſchen Regierung, die denn auch die Ehe annullirte und gebot ihn frei zu geben.

Mit großer Gefälligkeit diente mir der Arzt in meinen fernern Verhandlungen mit dem Dadian und ſtellte mich den einzelnen Gliedern der Familie vor. Das fürſtliche Palais erinnerte mich an unſre Ritterzeiten. Ein überdeckter Gang führte eine ſchlechte hölzerne Treppe aufwärts in den großen Vorſaal, vor dem mehrere Fürſten oder Vaſallen die Ehrenwache hielten. In ſeinem Zimmer, in dem die rothſammtnen Tapeten ſchon lange zu bleichen begonnen hatten, empfing mich der Dadian, ein Sechziger, auf ächt orientaliſche Weiſe, d. h. mit einem Schwall von Schmeichelworten und blumigen Redensarten, von denen ich ganz verdutzt wurde und deßhalb meinen Ueberſetzer bat, zu erwiedern was er für gut hielt. Viele Vaſallen umſtanden ihn lautlos auf beiden Seiten der Thüre. Auf einem Seſſel der Vorzeit empfing ich die Verſicherung, daß in ganz Mingrelien alles zu meiner Dispoſition ſtände und einer ſeiner Fürſten mich dahin begleiten würde, wohin ich es wünſchte. Auf meine Fragen nach den Merkwürdigkeiten war aber alles in Mingrelien gewöhnlich und kaum des Sehens werth, und hätte ich nicht laut den Wunſch geäußert, Letſchkum, die Schweiz Mingreliens, zu beſuchen, ſo wäre mir dieſer romantiſche Gau wohl für immer verſchloſſen geblieben.

Der Dadian, Lewan mit Namen, ſtammt aus der fürſtlichen Familie der Tſchikwani und ſein Groß- oder Urgroßvater wurde in der Mitte des vorigen Jahrhunderts von den Türken mit dem Reiche belehnt. *) Der vorige wurde vertrieben, floh mit ſeiner

*) Dieſe Nachricht, die ſo viel ich weiß nirgends gedruckt iſt, verdanke ich einem Mitgliede der jetzt ruſſiſchen Familie Dadianoff und ſie mag die Angaben des unglücklichen Schultz ergänzen.

Familie nach Rußland, wo diese Land und Leute erhielt und noch unter dem Namen Dadianoff existirt. Er lenkte wohl zuerst die Aufmerksamkeit der russischen Selbstherrscher auf das entfernte Mingrelien. Der Streit um Letschkum, was eigentlich den imerischen Zaren gehörte, veranlaßte im Jahr 1804 den Vater Lewan Georg sich Rußland zu unterwerfen. Letschkum wurde für immer mit Mingrelien vereinigt. Seitdem hat der Kaiser sich allein das Recht der militärischen Besetzung und der Todesstrafe vorbehalten, zahlt aber dafür eine Pension.

Was der Name Dadian anbelangt, so soll er nach einigen der Name des erstern Herrschers von Mingrelien gewesen seyn. Nach Chardin bedeutet er so viel als Haupt der Gerechtigkeit, nach Reineggs hingegen Mundschenk, und die grusischen Könige (sagt Dubois) belehnten ihren Mundschenk auf gleiche Weise mit Mingrelien, die Erzieher ihrer Kinder (Atabegs) hingegen mit Sa-Atabego (Achalzich), wie es in den alten Vorzeiten die deutschen Kaiser thaten. Brosset ist geneigt, das Wort von dem mingrelischen Dorfe Dad abzuleiten. So sehr man auch in der neuesten Zeit die Ableitung von Chardin in den Hintergrund gestellt und die von Reineggs vorgezogen hat, so ist die des erstern doch die allein richtige. Thamar hatte ihrem Reiche einen großen Theil Armeniens hinzugefügt und ernannte für die armenischen Provinzen einen Richter, Dadian (von dem armenischen Worte „Dat, der Richter"). Als später diese wiederum verloren gingen, wurden die armenischen Richter nach Mingrelien in gleicher Eigenschaft versetzt und fügten zuerst ihrem Namen Dadian das grusische Sodee, was ebenfalls Richter bedeutet, bei. Später wurde der Titel erblich und ist es noch bis jetzt.

Der Erbprinz David, ungefähr 24 Jahre alt, empfing mich in seiner einfachen, ländlichen Wohnung ohne alles Gepränge, und es war mir als wenn er es redlicher mit mir meinte. Leider fehlt ihm bei dem besten Willen, der ihm inzuwohnen scheint, die Kraft und Energie, welche nothwendig ist, um das schöne Land der traurigen Wildheit und Barbarei, in die es ganz versenkt ist, zu entreißen; die älteste Geschichte seines Landes interessirt ihn und mit Stolz sprach er vom Argonautenzuge. Mit vieler Liebe liest er die russischen Uebersetzungen der Werke Cäsars und Tacitus' und versucht sie in das Grusische zu übertragen. Cäsar ist sein Held

der ihn Tag und Nacht umschwebt. Zum Glück für ihn und das Land ist er mit der gleich liebenswürdigen, schönen und verständigen Katharina, Fürstin Tschaftschewadse, seit einigen Jahren verheurathet und hoffentlich wird sein Schwiegervater nach dem Tode des jetzigen Dadians Lewan die Zügel der Regierung im Namen seines Schwiegersohns ergreifen. Dieser Fürst Tschaftschewadse ist unstreitig der gebildetste Gruſier, der während seines langjährigen Aufenthalts in Petersburg und zum Theil im übrigen Europa sich Kenntniſſe erworben hat, die man nicht in dieſer Ferne ſucht.

Sollte das ſchöne Mingrelien, das Land wo (um mit der Bibel zu ſprechen) Milch und Honig fleußt, wo einſt Cultur herrſchte und Handel und Gewerke blühten, auch ferner von den Dadianen auf gleich barbariſche Weiſe behandelt werden, dann wäre es beſſer daß Rußland die Fürſten ganz penſionirte. Man vergleiche jetzt Imerien und Mingrelien. Wie glücklich und wohlhabend befinden ſich die Bewohner des erſteren Landes im Vergleich mit denen des letztern? Die Unwiſſenheit und Barbarei iſt hier ſeit dem verſtändigen Regimente der Gouverneure Walchoffsky und Aglaſtiſcheff um vieles gewichen, und wenn auch noch unendlich viel zu verbeſſern iſt und kaum der Schein der Morgendämmerung leuchtet, ſo hat man doch wenigſtens den Anfang gemacht.

Das unglückſelige Feudalſyſtem, das eine lange Zeit auch die germaniſchen Völker unter ſeiner eiſernen Zuchtruthe gedrückt hielt und jeden freien Aufſchwung des Volkes boshaft hemmte, ja ſogar unmöglich machte, waltet hier noch in ſeiner ganzen verderblichen Strenge, und während in Frankreich, England und Deutſchland der Geiſt des milden Chriſtenthums und der angeborne edle Sinn des Germanen den König und die Ritterſchaft beherrſchte, ſo iſt in Mingrelien noch derſelbe Aber- oder Unglaube, wie ihn Chardin ſchildert, zu Hauſe. Wenn auch einzelnen der Ritter ein reineres Gefühl nicht abzuſprechen iſt, ſo hat doch die Barbarei der ſeit Jahrhunderten herrſchenden Dadiane eine große Abneigung gegen alle Cultur hervorgerufen. Wie das Thier lebt das Volk in ſeinen Wäldern und vermag trotz der fruchtbaren Gegend kaum ſein armſeliges Gomi ſich zu bauen und ſeinen Leib mit Lumpen zu bedecken. Nirgends ſieht man den geringſten Wohlſtand, und wo er ſich auch blicken ließe, da wäre er auch bald wieder vernichtet. Die ruſſiſche Regierung hat in Sugdidi eine Schule er-

bauen lassen und bezahlt Lehrer; aber der Dadian Lewan, jeder Cultur, die ihm je Schranken anweisen könnte, feind, untersagte allen Fürsten und Bauern ihre Kinder in die Schule zu schicken, und so steht sie vielleicht jetzt noch leer, und der Lehrer streckt sich ruhig auf die Bärenhaut.

Am härtesten drückt das Recht des Dadian und aller Herren, bei ihren Unterthanen sich so lange einzuquartieren bis alles aufgezehrt ist, die armen Einwohner und, außerdem daß täglich eine bestimmte Anzahl von Schlachtvieh und Hirse an den fürstlichen Hof geliefert wird, durchzieht der Dadian mit meist großem Gefolge sein Land nach allen Richtungen, sich bei denen seiner Unterthanen, wo er etwas zu finden glaubt, einnistend. Wie ist unter solchen Umständen nur der geringste Wohlstand möglich? Kennt die russische Regierung diese grausame Sitte? Hat man dem Kaiser, dem ein großes Gefühl für Recht inwohnt und der den besten Willen alle Mißbräuche abzuschaffen besitzt, den wahren Bestand vorgelegt? Viel ist zu seiner Kunde gekommen und viel haben wir demnach zu hoffen.

Vom Erbprinzen führte mich der Arzt zu der Gemahlin des Dadian, und eine geraume Zeit saß ich neben der Frau von der ich so viel gehört hatte, und die mir deutlich genug zu verstehen gab daß sie nur ungern mich sah. Ihre Unterredung war lebhaft und zum Theil geistreicher wie die des Dadian. Sie erkundigte sich viel nach dem Zustande der deutschen Frauen und pries diese glücklich, da sie nicht wie hier dem blinden Willen der Männer unterworfen wären. Sind sie schön? frug sie weiter, und vermögen sie mit den Grusierinnen zu wetteifern? fügte sie im Gefühle ihres eigenen Werthes hinzu. Sie war von bedeutender Corpulenz, trug aber noch die Spuren einer frühern großen Schönheit. In die gewöhnliche grusische Kleidung gehüllt, zeichnete sich nur ihr prachtvolles Diadem aus. Lächerlich war es mir aber, daß sie aus ihrem offenen Busen von Zeit zu Zeit eine hübsche Schnupftabaksdose hervorholte.

Diese Fürstin, Martha mit Namen, stammt aus dem berühmten imerischen Geschlechte der Zereteli, und zwar aus der Linie der Owoy, und beherrschte mit ihrem Bruder David den Dadian und das ganze Land. Schon Dubois erwähnt die Grausamkeit des letztern, der eines Mordes halber seiner Bischofsstelle in

Martwili entsetzt wurde und eine Zeitlang außerhalb Mingrelien wohnen mußte, und die Ränke und Ehrsucht der erstern. Der Bischof Zereteli ist in hohem Grade der Wollust ergeben und entführte mit Hülfe seiner Schwester ein schönes Mädchen aus einer angesehenen Familie. Umsonst forschte der unglückliche Vater nach seiner Tochter, wenn auch jedermann sich sagte, daß der Bischof der Thäter seyn müsse. Das Mädchen widersetzte sich allen Zudringlichkeiten des Räubers und ertrug die härteste Behandlung. Da erfuhr sie die Ankunft des Kaisers, und im Schreiben unbewandert, stickte sie schnell ihre Entführung auf ein Tuch und ließ es durch eine vertraute Dienerin dem Kaiser in Kutais überreichen. Das Mädchen wurde sogleich in Freiheit gesetzt; was aber nach der strengen Untersuchung dem Bischof geschehen ist, weiß ich nicht. Erinnert nicht diese Geschichte an die Mythe der Philomele?

Die älteste Tochter Nino, im ganzen Kaukasus durch ihre Schönheit berühmt und die Rose Gruſiens genannt, war seit 14 Tagen an den Fürsten Bagration-Muchransky aus königlich grusischem Geschlechte verheurathet, und da ihr Gemahl schon während seines kurzen Aufenthaltes in Tiflis gegen mich freundlich gewesen war, so kam er auch mir, als ich ihm meine Aufwartung machte, in meinem Wunsche zuvor und stellte mich seiner jugendlichen Gemahlin vor. Beide waren in ächt grusischer Nationalkleidung. Die Fürstin empfing mich umgeben von einer Anzahl ihrer jugendlichen Freundinnen, die unter einander an Schönheit wetteiferten, aber im Vergleich zu ihrer Herrin nur Sterne waren, die erst sichtbar werden wenn die Sonne sich entfernt. Die Liebenswürdigkeit des Fürsten gestattete mir auf dem Divan neben seiner reizenden Gattin mich niederzulassen, und um der europäischen Sitte, mit der er gern vertraut seyn wollte, zu genügen, hatte er gewünscht, daß sämmtliche Damen in meiner Gegenwart entschleiert erschienen. Im Verlaufe meiner kaukasischen Reise hatte ich oft Gelegenheit die kaukasischen Frauen der indo-germanischen Völker wegen ihrer Schönheit zu bewundern, als ich aber neben der Fürstin Nino saß, hätte ich mit jenem Araber, welcher, als er zuerst eine Tscherkessin sah, der Gottheit ein Loblied anstimmte, ausrufen mögen: „Gott du bist groß und deine Werke wunderbar.“ Im vollen Sinne des Worts geblendet saß ich sprachlos

und wagte kaum zu athmen, denn ich fürchtete mein Athem möchte der Engelsgestalt nur schaden. Schüchtern schlug ich die Augen auf und senkte sie wieder, denn die strahlende Schönheit, der ich mich so nahe befand, fesselte alle meine Sinne und umgab mich mit einem magischen Zauber der mich gefangen hielt. Sie war in Seide, Gold und Silber gekleidet, aber so sehr dieses alles auch strahlen mochte; es blieb nur ein matter Schimmer gegen die Sonne welche es umgab.

Unsere Unterhaltung, die im Anfang durch meine Schweigsamkeit nur karg geführt wurde, erhielt besonders durch die Liebenswürdigkeit des Fürsten Regsamkeit, zu der sich allmählich Scherz gesellte. Der zärtliche Gemahl neckte fortwährend die Geliebte seines Herzens und diese beklagte sich lächelnd über die Zudringlichkeit ihres Gatten, der ihre Lippen wund geküßt habe.

Unter ihren Freundinnen befand sich auch ihre jüngere Schwester, die schon seit ihrem zehnten Jahre an einen 12jährigen abchasischen Fürsten aus der herrschenden Familie stammend verheurathet ist. Leider kommen diese frühen, der Entwicklung beider Gatten so schädlichen Verheurathungen nicht selten in Grusien vor, und diese Ehe hatte sichtbar auf beide Theile höchst nachtheilig gewirkt, so daß der Arzt mit Recht für beider Gesundheit besorgt, eine zeitliche Trennung der Gatten als Heilmittel ausgesprochen hatte.

Mein letzter Besuch endlich in Sugdidi fand bei dem General Especho, einem Spanier von Geburt und Chef aller in Mingrelien und Abchasien stehenden Truppen, statt. Von ihm zog ich mehrere Nachrichten über das Land ein, und seinem Rathe zufolge entschloß ich mich den romantischen Gau Letschkum zu besuchen.

Trotz der großen Versprechungen des Dadian erhielt ich erst am 2 November die Begleitung des Fürsten Saal Pagawa und hinlänglich Pferde, um denselben Weg bis zu dem Kloster Martwili wiederum zurückzulegen. Die Verspätung erlaubte mir nicht an demselben Tage bis dahin zu gelangen, und so war es mir angenehm als ich, nachdem ich den Dschani *) und Chopi durchritten, am Zuwa meinen Freund Witte wiederum auf der Straße fand und später in einem ½ Stunde entfernten und im Walde

*) Ohne Zweifel der Cyanens der Alten.

liegenden Dorfe die Nacht zubringen konnte. Ich war allein im Lager geblieben und hatte mich ſo ſehr den angenehmen Geſprächen hingegeben, daß lange Nacht eingetreten war, bevor ich an das Zurückgehen dachte. Allein war es unmöglich, den Weg in dieſer ſtockfinſtern Nacht nach dem Dorfe zu finden und ſo begleitete mich ein Soldat, der ihn zu kennen vorgab. Als wir eine halbe Stunde im Walde gegangen, war plötzlich der Pfad zu Ende und ſo ſtanden wir, kaum einen Schritt vor uns hinſehend, allein in dem dichten Geſträuch. Das Geheul der Schakals, welche in ungeheurer Anzahl ganz Gruſien bewohnen, umtönte uns ſchauerlich und dicht neben uns hörten wir Brechen und Knacken im dichten Gebüſch. Ohne alle Waffen wurde ich doch allmählich ängſtlich. Ich überlegte lange was zu thun ſey, zumal der dumme Soldat gar keinen Rath geben konnte. Ich legte mich auf die Erde um vielleicht Stimmen zu vernehmen, aber wiederum ertönte nur gleich dem ſchreienden Gewimmer eines Kindes das Heulen der raubſüchtigen Schakals. Auf meinen Ortsſinn bauend ging ich endlich denſelben Weg, der im Anfang mit der größten Aufmerkſamkeit aufgefunden werden konnte, zurück, und genau die Gegend ermeſſend wo das Dorf liegen mußte, verfolgte ich einen neuen Pfad den ich in einem minder dichtern Gehölz aufgefunden, und befand mich plötzlich wieder ohne Weg. Es war eine verzweifelte Lage, und da ich vergebens den Rückweg ſuchte, war ich feſt entſchloſſen die Nacht an der Stelle zu bleiben, um mich nicht in dem unendlichen Walde zu verirren. Da fiel mir noch ein einen Baum zu erſteigen, ob ich vielleicht von ihm das Feuer des Lagers erſchauen könnte. Oben bemerkte ich einen hellen Schimmer, aus dem Rauch emporzuſteigen ſchien. Glücklich darüber ſtieg ich wieder herab, zertheilte langſam und mit Vorſicht das dichte Gebüſch das zum Glück allmählich dünner wurde. Plötzlich erblickte ich in weiter Ferne 20 bis 30 bewaffnete Menſchen, die alle mir fremd ſchienen, um ein Feuer herumſitzend, und große Hunde lagen neben ihnen. Eiligſt legten wir uns auf den Boden und nur Räuber ahnend, ſuchten wir uns ſo ſtill als möglich wieder zu entfernen. Da ſchlugen plötzlich die Hunde an und der ganze Trupp Männer ſprang auf. Allmählich wurde es wieder ruhig und es war mir als hörte ich aus dem Kreiſe die Stimme meines Joſeph. Da kroch ich noch einige Schritte vor-

wärts und horchte von neuem, und denselben Ton vernahmen meine Ohren. Da faßte ich mich und mit lauter Stimme rief ich: „Joseph.“ Mit einem Nu waren alle Männer aufgestanden und die Hunde stürzten laut bellend mir entgegen. Hier! Badono! (gnädiger Herr) ertönte die Stimme meines Uebersetzers, und von der peinlichen Lage befreit eilte ich festen Schrittes dem Feuer zu.

In aller Frühe ritt ich am nächsten Morgen aus und fand am Techur einen andern kurländischen Deutschen, Zille, der freundlichst mit Thee mich bewirthete. Gegen Mittag erstieg ich den kegelförmigen Berg, auf dem das berühmte Kloster Martwili, von dessen Umgebungen ich schon gesprochen, liegt. Dießmal war ich glücklicher und erhielt im Kloster eine geräumige Zelle, um daselbst ein wohlschmeckendes Mahl einzunehmen. Durch die Verwendung des mich begleitenden Fürsten empfing mich der Bischof Georg Kuchalowi, ein starker, ehrwürdiger Mann von einigen und sechzig Jahren, auf seinem Zimmer. Auf meinen Wunsch wurde mir auch die Kirche mit ihren fünf Capellen geöffnet. Leider hat die verruchte Hand der Türken und die alles verwüstende Zeit mächtig an ihren Steinen gerüttelt und die meisten außerhalb oder in den Vorräumen befindlichen Bilder zerstört oder geschändet. Nach Dubois, der übrigens eine detaillirte Beschreibung von ihr gibt, *) soll sie den heiligen Märtyrern geweiht seyn, allein nach der Aussage des Bischofes ist sie der hinscheidenden Maria gewidmet. Ihr Bild (von dem Dubois trotzdem es wichtig ist, nichts erwähnt) scheint sehr alt zu seyn und ist überall mit Edelsteinen besetzt. In seiner Mitte enthält es ein Stück aus dem Kleide der Mutter Gottes. Der verstorbene Kaiser Alexander ließ das Bild nach Petersburg kommen und es in einen goldenen Rahmen fassen. Außerdem erhielt die Maria noch eine Strahlenkrone von Perlen.

Nach der Sage soll der Apostel Andreas, der hier die ersten Spuren des Christenthums hinterlassen hat, die Kirche erbaut haben; **)

*) Dubois Voyage; Tom. III. pag. 39.

**) Nach König Wachtangs V. Chronik kamen von den zwölf heiligen Aposteln Andria und Suimon der Kananeer nach Abchasethi und Egrißi, wo der heilige Suimon in der Stadt Nikoli (Anakopi) starb; Andria bekehrte aber die Megrelin, d. i. Mingrelier. S. Klaproth Reise. Th. II. Seite 113.

nach einer andern ſoll ſie unter Conſtantin dem Großen entſtanden ſeyn. Wahrſcheinlich iſt es, daß ſie kurz nach der Gründung von Etſchmiadſin und Sion bei Gori erbaut iſt. Sie war vielen Veränderungen unterworfen. Vielleicht hat hier der Tempel von Leukothea geſtanden, zumal man hie und da noch ältere Spuren findet, und die Sage ſelbſt noch geht, daß unter einer alten Eiche hier einſt den Göttern geopfert wurde. Der Name Martwili ſoll in der alten Urſprache (in der laziſchen oder kolchiſchen?) König der Eichen bedeuten.

Neben der Kirche ſteht ein großer viereckiger Thurm, der ſich in nichts von den übrigen kaukaſiſchen Gebäuden dieſer Art unterſcheidet. Ich weiß nicht, wie ihn Dubois für einen Glockenthurm halten konnte. Er dient jetzt einem Einſiedler von (damals 35) Jahren zur Wohnung, und eine hohe Treppe führt von außen zu der wie bei allen kaukaſiſchen Thürmen hohen Thüre. Der Unglückliche glaubt, wenn er da drinnen abgeſchloſſen von aller Menſchheit in Gebeten ſein Leben beſchließt, der Gottheit einen Dienſt zu erweiſen! Leider ſoll es mehr Heuchelei als Frömmigkeit ſeyn, was ihn beſtimmt hat. Als ein Wunder wurde mir von den Mönchen erzählt, daß hart am Thurme nach jedem Regen ein blaues Flämmchen ſich zeige, und den beſondern Schutz der Gottheit bedeute.

Erſt ſpät ritten wir von Martwili weg nach dem Gebiete des Fürſten Alexander Tſchikoani, der von nun an mein Begleiter werden ſollte, und trafen, als es dunkelte, in Kunci ein. Auf dem Wege begegnete uns ein großer, wohl gegen hundert Menſchen faſſender Zug in große Trauer gehüllt, da er eben von der Beerdigung eines angeſehenen Fürſten zurückkam. Die Frauen, wie die Männer auf den Pferden ſitzend, waren tief verſchleiert, und ritten, als ſie mir begegnen ſollten, ſämmtlich von der Straße ab.

Kunci liegt auf der weſtlichen Seite des das Thal der Abaſcha von dem des Pferdefluſſes ſcheidenden Bergrückens und die Umgebung erinnerte mich wegen der grünen hügeligen Abwechslungen an manche Gegenden aus der Nähe von St. Gallen in der Schweiz. Nirgends blickte ein nackter Felſen hervor, ſondern überall bedeckten Gräſer und zum Theil noch blühende Kräuter den nackten Boden. Erlengebüſch fand in den Niederungen ſich einzeln vor, und an den Bäumen ſchlängelte ſich die Weinrebe, deren Blätter zum Theil

abgefallen waren, oder schon die rothe Färbung angenommen hatten dicht mit blauen Trauben bedeckt, empor. Die Höhen waren mit Eschen und Maulbeerbäumen regelmäßig bepflanzt, und diese abgestutzt, benutzten die Einwohner, um die bessern Weinreben, deren Trauben man nur zur Weinbereitung verwandte, daselbst emporranken zu lassen.

Woraus der Boden bestand, weiß ich nicht mit Gewißheit zu sagen, aber wahrscheinlich war es derselbe Grobkalk, der den ganzen Rücken des Berges bildete, und während er auf jener Seite plutonischen Zerstörungen unterworfen war, war es hier ruhig geblieben, und die unterirdische Gewalt vermochte nur hie und da unbedeutende Hebungen zu machen.

Die Nacht hindurch war mein Aufenthalt nicht der angenehmste, denn wenn ich auch weniger von dem Ungeziefer zu leiden hatte, so waren Ratten um so unverschämter, und nagten während ich ruhig lag, sogar an meinen Stiefeln. Unglücklicher Weise befand ich mich an einer Stelle, wohin das über uns sitzende Federvieh seine Zuflucht nahm, als der Morgen anbrach.

Trotz allen Bittens erhielt ich am andern Morgen (4 November) nicht eher Pferde, als bis die Sonne den Zenith erreicht hatte. Der Weg führte über den Rücken des Berges hinweg in das Thal des Pferdeflusses, das einen ganz verschiedenen Charakter besaß. Grobkalk bildete hier schroffe Felsenwände, die durch emporgetriebenen Melaphyr diese senkrechten Stellungen erhalten hatten, und wurde durch diesen häufig unterbrochen.

Ueber uns ragte die Burg von Gordi, welche der Vater meines Begleiters Michael David Otja Tschikoani hartnäckig gegen die bedeutende Macht des imerischen Zares Salomp vertheidigte, um Unterthan des Dadian, zu dem er früher nur im geringen Grade einer Abhängigkeit stand, zu werden. Der Dadian übernahm später die Veste, und erbaute sich sogar auf der Hochebene, auf der vorn auf einem Felsen die Burg liegt, eine Sommer-Wohnung. Aber nur mit Widerwillen fügten sich die reichen Tschikoani der Nothwendigkeit.

Meinem Wunsch, die Höhe zu ersteigen, wurde gewillfahrt und im Zickzack reitend erreichten wir alsbald die reizende Hochebene, von der eine herrliche Aussicht nach dem Süden, Osten und Westen mich erfreute. Leider konnte ich selbst von dem Besitzer dieser

romantiſchen Gegenden gar nichts über die Geſchichte erfahren; Fürſt Alexander kannte ſeine Vorfahren nur bis zu ſeinem Urgroßvater.

Das Dorf Gordi befindet ſich an der oſt-nördlichen Seite des Berges, und liegt wie alle Dörfer der ganzen Umgegend zerſtreut, ſo daß es wohl einen Umfang von einer Stunde einnehmen kann.

Im Thale des Pferdefluſſes wiederum angekommen, ſetzten wir unſern Marſch den Fluß aufwärts fort. Ein Bataillon Soldaten fängt auch hier an einen Weg nach Letſchkum zu bahnen, hat ihn aber nur erſt da, wo es am wenigſten nöthig, begonnen. Ungefähr zwei Stunden lang iſt das Thal breit, und in hohem Grade lieblich; Churmen- (Diospyros Lotus L.), Kaſtanien- und Wallnußbäume, an denen ſich wiederum der Wein emporſchlängelt, befinden ſich von oft bedeutender Stärke in ihm. Allmählich wurde es aber enger, und der Pfad ſchmäler, und daſſelbe Thal, wie ich es über Utſere in Radſcha beſchrieben habe, wiederholte ſich. Aber es war weniger wild und urwäldlich in ihm, an romantiſchen Felſenpartien und pikanten Punkten hingegen gab es nichts nach. Es erſchienen wiederum dieſelben ſchroffen, aber nicht ſo hohen Felſenwände des grauſchwärzlichen Thonſchiefers, und eben ſo dieſelben zerriſſenen Schluchten, in denen jene oben genannten immergrünen Sträucher beſonders Buxbaum von enormer Größe, und Taxbaum mit feinern Nadeln, üppig wucherten, und von den vielen herabſtürzenden Bächen reichliche Nahrung erhielten. Liebliche Farrnkräuter erhöhten den Reiz der ganzen Gegend durch ihr reines Grün, und ſtachen wunderbar gegen das graue Schwarz der Felſen ab. Hie und da hatte Melaphyr die Schieferdecke durchbrochen, oder Kalktrümmer bedeckten noch das ſchwärzliche Geſtein.

Allmählich wurde es wilder, und Buchen und Eichen verdrängten das übrige Gebüſch, als wir in dem Dorfe Guerdi *) ankamen, und bei einem mingreliſchen Edelmanne ein freundliches Unterkommen fanden. Nacht war eingetreten und allenthalben brannten unter uns in dem Thale die Wälder. Dieſe Berge, welche oft 1000 und mehr Fuß den Fluß überragten, und an ihnen die feurigen Streifen, die hoch flackernd ihre Flammen herumwarfen um neue Nahrung zu ſuchen, boten einen ſeltenen Anblick dar.

*) Wahrſcheinlich iſt das Dorf Wonédi des Dubois (Voyage Tom. II. pag. 453.) daſſelbe.

Die Ursachen, warum man die Wälder anzündet, sind verschieden. In Radscha, Imerien und Ossien geschieht es, um Platz zum Anbau des Getreides zu erhalten, oder um für den Winter trockenes Holz zu besitzen. Indem in der Regel nur das kleinere Gesträuch und die trockenen Kräuter brennen, bleiben die größern Bäume stehen, gehen aber durch die bedeutende Hitze zu Grunde. Wenn der Kaukasier dann trockenes Holz braucht, geht er in den Wald um sich einen solchen Baum zu fällen. Die Fruchtbarkeit an solchen verbrannten Stellen ist enorm, und wenn die Kaukasier sie nicht zum Anbau ihrer Gomi gebrauchen, wuchern die schönsten Kräuter, an denen das Vieh im nächsten Jahre ein herrliches Futter findet, dafür. Oft geschieht das Anzünden auch nur der Jagd halber, um die vielen Schlingpflanzen zu zerstören und sich dadurch den Durchgang leichter zu machen.

Die Feuer brannten noch am andern Tage, und wir waren oft gezwungen sie zu durchreiten. Leider entstand dadurch im Thale eine unerträgliche Hitze und die emporsteigenden Rauchwolken verwehrten mir die Fernsicht.

Das Thal des Pferdeflusses setzt sich auf dieselbe Weise fort, nur herrschte jetzt Porphyr in verschiedenen Gestalten, besonders aber als Melaphyr vor. Es schien mir auch als wenn Basaltsäulen auf dem entgegengesetzten Ufer sich befänden; der Thonschiefer war ganz verschwunden, mochte aber wohl noch in der Tiefe des Thales, vielleicht im Flußbette selbst vorhanden seyn. Hie und da trat Kalk hervor und bedeckte zum Theil die Höhen. Je näher wir dem Dorfe Ogureſch kamen, um so häufiger erschien er, bis er daselbst alle Höhen bedeckte, aber deutlich die Spuren der unterirdischen Gewalten trug.

In Ogureſch befindet sich eine Kirche mit dem Bildniß des heiligen Georg in Messing geschlagen, und es geht die Sage, daß der Heilige selbst hier ein Gotteshaus erbaut habe, und zwar auf der Stelle wo jetzt eine Linde steht.

Das Thal des Pferdeflusses wurde allmählich noch enger und der Weg in ihm gefährlicher; wir verließen es deßhalb, und erstiegen einen mit Eichen und Buchen dicht besetzten Thonschieferberg, von dem aus uns das wildromantische Thal südwestlich lag. In demselben ragte ein Porphyrkegel hervor, auf dem die Burg

Subi ſteht. Weiter vor uns befand ſich das Kloſter Namarna mit einer neuen, von der Fürſtin Martha erbauten Kirche.

Endlich erreichten wir die Höhe und das ſchöne Baſſin des Pferdefluſſes, was hier eigentlich den Namen Letſchkum führt, eröffnete ſich unſern Blicken. Die Burg Muri und hinter ihr Berge, die ihre Häupter kühn gegen den Himmel ſtreckten, ſchloſſen den Horizont im Norden. Wenn ſchon das Aufſteigen beſchwerlich war, ſo wurde das Abſteigen wahrhaft gefährlich und mit vieler Mühe kletterten wir an Abhängen und tiefen Schluchten über Grobkalk-Trümmer und Porphyrblöcke dem Flußbette der Dſchonauli zu. Dieſer reißende und laut toſende Bergbach iſt durch ſeine verſchiedenen Ufer intereſſant, und während hier der Kalk einer Mauer gleich den Fluß einengt, ſo bietet das entgegengeſetzte Ufer ſteile, zerriſſene und zum Theil ſpitzzulaufende Felſenwände aus ſchwärzlichem Thonſchiefer gebildet dar. Der Thonſchiefer iſt zwar allenthalben das Grund- oder Urgebirge des kaukaſiſchen Iſthmus, wird aber auf beiden Seiten desſelben von Kalk verſchiedener Art bedeckt. Während von Gordi an und vielleicht noch früher der Grobkalk, der untern Kreideſchicht angehörend, *) bis zur Dſchonauli erſcheint, ſo tritt in dem Baſſin des Pferdefluſſes wiederum derſelbe Kalk auf, wie er ſich auf den äußern Seiten der ſüd- und nordoſſiſchen Gebirge unmittelbar dem Thonſchiefer anlagert und anfänglich ſelbſt ſchiefrig erſcheint. Ich möchte deßhalb ihn als ächten Uebergangskalk bezeichnen, während Dubois ihn Jurakalk nennt. Das ganze Baſſin oder das eigentliche Letſchkum ähnelt im hohen Grade dem obern Thale des Terek oberhalb Kasbek hinſichtlich ſeiner Geſtalt. Aber nicht Thonſchiefer bildet den Boden, ſondern eben dieſer Uebergangskalk, und nur die höhern Berge, welche das Baſſin einſchließen, beſtehen zum Theil aus ihm. Hie und da wird er von Grauwacke, die zum Theil ſchiefrig auftritt, bedeckt. **) Die nächſten und niedrigern Berge enthalten wiederum Kalk, am Fuße aber häufig Thonſchiefer. Hie und da, aber durchaus nicht zuſammenhängend kommen vulcaniſche Durchbrüche eines

*) Ein Nautilus, den ich hier fand, gehört wenigſtens nach dem Herrn Grafen Münſter dieſer Formation an.

**) Dubois nennt die Felsart Sandſtein, dem ſogenannten grünen Sandſtein ähnlich.

schwärzlichen, zum Theil verglasten Porphyrs und Hebungen unterirdischer Gesteine, meist in Trümmern vor.

Das ganze Bassin, das der Pferdefluß oft in mehrern Armen durchfließt, ist zum großen Theil mit Gerölle bedeckt, und daher weniger angebaut. Im Frühjahr wenn der Schnee auf den Höhen schmilzt, wird es nicht selten ganz überschwemmt, und dieselbe Erscheinung wiederholt sich bisweilen im Sommer. Alle Dörfer liegen deßhalb an den weniger abschüssigen Seiten der nahen nicht hohen Berge, und die benutzten Felder, so wie die Menge der Weinreben bezeugten die Fruchtbarkeit, welche hier der Thonschieferboden besitzt. Die steilen besonders porphyrigen Höhen waren zu Burgen benutzt und allenthalben fand ich die schon beschriebenen viereckigen kaukasischen Thürme.

In dem Bassin, das wohl eine Länge von 2 — 3 Stunden haben mag, angelangt, waren wir gezwungen den reißenden Pferdefluß zu durchreiten, und am obern Ende angekommen führte uns eine halsbrecherische Brücke wiederum auf das jenseitige Ufer, wo einige neuerbaute hölzerne Häuser des Dadian uns geöffnet wurden.

Trotz der vorgerückten Jahreszeit war ich doch so glücklich, noch mehrere Pflanzen einzusammeln. In den mingrelischen Wäldern fand ich mehrere Farnkräuter, welche sämmtlich aber von den unsrigen nicht verschieden waren, nämlich: Lastrea dilatata Presl L., filix mas Presl, Aspidium filix femina Sw., Struthiopteris germanica W., Pteris aquilina L., in ungeheurer Menge und von bedeutender Größe Polypodium vulgare L., in dem Thale des Pferdeflusses an Felsen hingegen: Aspidium aculeatum Sw., Asplenium Adiantum nigrum L., und die übrigen kleinern Arten Adiantum capillus L., Blechnum septentrionale Wallr., Scolopendrium officinarum Sw., Cystopteris fragilis Bernh. und Ceterach officinarum C. Bauh. An Phanerogamen legte ich ein: Amarantus retroflexus L., (?) paniculatus L., (?) Kentrophyllum lanatum DC. et Dub., Senecio crucifolius L., Eupatorium cannabinum L., Scabiosa Columbaria L., Verbascum Blattaria L., Cyclamen vernum Rchb., Dianthus collinus W. et K., Berteroa adscendens C. Koch, Cardamine tenera Gm. jun., Lathyrus vernus Bernh. und Psoralea acaulis Stev.

Anhaltender Regen hielt mich in dieser freundlichen Gegend einige Tage gefangen, und nur mit Mühe erstieg ich die nahe Burg,

welche dem Dadian als Staatsgefängniß dient. Die unregelmäßig und zerstreut erbauten Gebäude der Burg sind sämmtlich mehr oder weniger thurmähnlich und an und für sich nicht fest. Man hat es auch mehr der Lage auf einem schroffen Felsen, der drohend über dem unten gelegenen Dorfe liegt, zuzuschreiben, daß es dem Vater des jetzigen Dadian gelang, die Burg gegen die bedeutende Macht des imerischen Königs Salomo zu halten.

Leider war mit dem Regen mir auch die Möglichkeit genommen, das nahe Swanien zu besuchen. Die Schlucht von Lukuano, durch die der Pferdefluß kaum dringen kann, scheidet Letschkum von Swanien und beginnt hart bei Muri. Dasselbe Unrecht, was den Vater des jetzigen Dadian bestimmte in der Bedrängniß, in welcher König Salomo sich befand, Letschkum diesem zu entreißen, hat auch den jetzigen angetrieben, sich zum Herrn der um die Quellen des Pferdeflusses herumwohnenden Swanier aufzuwerfen und die freien Bewohner der Berge unter sein hartes Joch zu stellen.

Von neuem lernen wir hier ein Volk kennen, das seit den ältesten Zeiten unverändert dasselbe geblieben ist. Strabo (als Soanes), Plinius, Ptolemäus und Procop lassen auf derselben Stelle des Kaukasus die Swanier wohnen, wo sie sich noch befinden. So armselig und gering wie sie früher waren, sind sie noch heutzutage.

Die Swanier nehmen die rein südlichen Abhänge des Elbrus und zwar die hohen Thäler des Ingur und des Pferdeflusses ein. Der Mjatschich-Par und der davon südwestlich auslaufende Muschar scheidet ihr Land östlich und südöstlich von Radscha; südlich bildet zuerst das Gebirge von Muri die Gränze von Letschkum und dann weiter westlich die Fortsetzung eines Gebirgsarms, den ich nach seiner höchsten Spitze Zcheru nennen will, und der vom Rücken des Kaukasus westlich vom Mjatschich-Par gehend die Thäler des Pferdeflusses und des Ingur trennt, die von Egriβi (oder Odischi). Samurzachanien liegt im Westen; der Dschumantau und hinter ihm die große Abassah, die Alanen, der Elbrus und hinter ihm die tatarischen Stämme befinden sich im Norden Swaniens.

Die Bewohner sind wahrscheinlich mit den Grusiern eines Stammes und sprechen einen grusischen Dialekt. Zum geringen Theil bekennen sie sich zur christlichen Religion und ihre beiden Fürstenhäuser haben sich erst seit der Anwesenheit des Kaisers in Trans-

kaukasien taufen lassen. In Sitten und Gebräuchen stimmen die Swanier im Allgemeinen mit den Ossen überein. Ihre Anzahl beträgt kaum 24—28,000 Seelen, und von ihnen sind ungefähr 6 — 8000 dem Dadian unterworfen, 12 — 14,000 gehorchen zwei von einander unabhängigen Fürsten und gegen 4000 leben völlig unabhängig.

Der Atlas des westlichen Rußlands von Schubarth nennt in der östlichsten Spitze des Ingurthales einen Stamm Nekrasoffzi oder Malachi. Sollten vielleicht einzelne der Nekrasoff'schen, früher am Kuban lebenden Kosaken, welche wie schon gesagt nach Bessarabien versetzt wurden, hieher geflüchtet seyn?

Dubois, durch die Tiflíser Generalstabs-Karte von 1834 verleitet, glaubt, daß die Quellen des Ingur und des westlichen Rion nur durch einen Contrefort des Paß-Mta (Mjatschich-Par) getrennt wären; allein die erstern, so wie das daran liegende große Dorf Bograschi befinden sich weit westlicher, und um vom Ingurthale nach Radscha zu gelangen, muß man erst in das hohe Thal des Pferdeflusses herabsteigen, in dem das große Dorf Laschchethi ungefähr so von Gebi entfernt liegt, wie Dubois es von Bograschi angibt.

Erst am 8 November wurde der Himmel wieder heiter und mir möglich meine Weiterreise anzutreten. Bis dahin vergnügte ich mich mit meiner Begleitung so gut als es ging, und Besuch verkürzte uns die Zeit. Der Pfarrer von Muri hielt es für seine Pflicht, mich Mittags zu bewirthen, und wenn ich bei ihm auch nicht Brod fand, so waren doch wenigstens die grusischen Flaten, von denen ich später weitläufiger sprechen werde, mir angenehmer als die Gomi, welche wiederum seit einer Woche meine Hauptnahrung war. Der gute Pfarrer versuchte bei seinem Gastmahl so europäisch als möglich zu seyn, und hatte durch Joseph mir sogar eine Suppe, die man durch den ganzen Orient nicht liebt und selbst nicht kennt, bereiten lassen. Da es ihm an Tellern fehlte, so trug man den Braten, das gekochte Fleisch und die Fleisch-Klößchen auf genannten Flaten auf. Der Teller wurde demnach im vollen Sinne des Wortes aufgegessen. Als Dessert bekam ich zähen und in Zöpfe geflochtenen Käse und hierauf Obst, unter denen sich ganz vorzügliche Quitten befanden.

Bevor wir am Morgen des genannten Tages aufbrachen, nahm ich von dem freundlichen Pfarrer Abschied und ließ mir noch

die uralte Kirche, die der von Kutais ähnlich iſt, zeigen. In ihr liegt der Vater des jetzt regierenden Dadians und der letzte Metropolitan von Mingrellen *) begraben. Sie gehört zu dem Dorfe Muri, von dem es heißt, daß es einſt eine bedeutende Stadt geweſen ſeyn ſoll. Aus jener Zeit mag es wohl noch herſtammen, daß jedes Jahr daſelbſt am 13 September (alten Styles) ein Jahrmarkt gehalten wird, zu dem Kaukaſier aus weiter Ferne kommen.

Mein Weg führte mich quer durch das Baſſin des Pferdefluſſes über einen unbedeutenden Gebirgsarm in das reizende Thal der Latſchana (Ladſanauri bei Dubois), deren Bereich noch zu Letſchkum gehört, obgleich dieſer reißende Bergfluß nicht in den Pferdefluß, ſondern in den Rion ſelbſt ſich ergießt. Mein liebenswürdiger fürſtlicher Begleiter hatte allenthalben Sorge getragen, daß alles wohin wir kamen in Bereitſchaft ſtand, und doch war es uns nur möglich heute einen Weg von kaum 3 Stunden zurückzulegen. Wie in Oſſien, ſo war auch hier die Gaſtfreundſchaft das Hinderniß, das mich den wiſſenſchaftlichen Unterſuchungen entzog, und kaum waren wir in Orbeli, einem Dorfe mit einem feſten Schloſſe angekommen, ſo forderte mich der dortige Schulze auf, doch bei ihm das Mittagsmahl einzunehmen. Das ganze männliche Perſonal des Dorfes fand ſich ein und ſchmauste unter allgemeiner Fröhlichkeit mit uns.

Bevor ich abreiste, beſuchte ich noch das feſte Schloß, was kühn auf einem ſchroffen Felſen, der ſich aus derſelben Art von Kalk, wie ich ihn im engen Pferdeflußthale angegeben habe, emporgehoben hat, erbaut iſt. Es iſt auf dieſelbe Weiſe wie Muri erbaut, nur kleiner, und wie dort beſchützt es ein Burgvogt des Dadians mit einigen Leuten. Ein herrlicher Anblick wurde mir von dem einen viereckigen Thurme und der ganze kaum 1000 — 1500 Fuß über dem Baſſin hohe Gebirgsarm mit ſeinen vielen kegelförmigen, oben meiſt abgerundeten Grobkalkhöhen breitete ſich vor mir aus. Alles war grün und an abgeſtutzten Erlen und Eſchen ſchlängelte ſich die Weinrebe empor. Ueberall ſah ich Spuren der Gomi- und Maisfelder.

*) Die Dadiane ernannten in der Zeit ihrer Unabhängigkeit, um auch die Geiſtlichkeit dem gruſiſchen Einfluß zu entziehen, für Mingrelien einen eigenen Metropoliten, der in Martwili oder Oguresch ſeinen Sitz hatte. Als das Land unter ruſſiſche Oberhoheit kam, ſtellte man die dortige Geiſtlichkeit unter den Metropoliten von Tiflis.

Nur hie und da besonders auf der westlichen Seite und in dem Thale der Latschana wurden schroffe Felsen, die der durchgebrochene Porphyr hervorgerufen hatte, sichtbar und bildeten mit den üppigen Matten einen wunderlichen Contrast.

Von Orbeli führt der hügelige Weg in das Thal der Latschana herab und hier bemerkt man wiederum schwärzlichen Thonschiefer. Der Gebirgsarm, Gwelisthaff, der das Thal der Latschana von dem östlichen Gränzfluß Aski, der ebenfalls in den Rion sich ergießt, trennt, ist höher und zeichnet sich vor jenem durch schroffere und nacktere Felsen, welche oft, wie bei Gelathi, Terrassen bilden, aus. Auf einer solchen Terrasse liegt eine Sommerresidenz des Dadians, welche nach dem daran liegenden Hauptorte Letschkums den Namen Lailasch führt. Schon zeitig erreichten wir es und erfreuten uns der romantischen Gegend, deren Ferne leider durch nebelartigen Duft geschlossen wurde. Dieselbe Fruchtbarkeit herrschte auch hier wie auf den entgegengesetzten Höhen und allenthalben hingen noch Trauben an den Bäumen.

Wie in Muri, so hat auch hier der Dadian einige hölzerne Häuser mit vielem Schnitzwerk versehen erbauen lassen und hält sich im Sommer abwechselnd in Lailasch und Muri auf. Das Dorf selbst besitzt gegen 80 Häuser und 600 Einwohner und hat einen Basar, auf dem man feil hält, wenn man etwas zu verkaufen hat. Der Markt ist demnach nicht wie in dem nahen Oni, in Radscha, an einen bestimmten Tag gebunden.

Am andern Morgen schlugen wir unsern Weg wiederum südwestlich ein, da der vor einigen Tagen gefallene Regen auf den Höhen Schnee geworden war und dieser mir nicht erlaubte über ihnen meinen Rückweg anzutreten. Der Weg führte durch die romantischsten Partien Letschkums, die weniger wild als im engen Pferdeflußthale durch die grünen Matten und allenthalben erbauten Häuser und Thürme einen eigenthümlichen pikanten Anblick gewährten. Es erinnerte mich an einzelne Gegenden Appenzells, z. B. an die Hölle unweit des Weißbades.

Durch drei Thäler, deren Seiten äußerst schroffe Felsenwände bildeten, gelangten wir auf unserer langsamen Wanderung nach dem Dorfe Agui und machten an einer alten kleinen Kirche Halt. Dieses Dorf wird auf eine solche Weise von den nackten Felsen eingeschlossen, daß es nur wenige Stunden, während der Mittagszeit,

der Sonne möglich wird die Häuser zu bescheinen. Der Fürst Tschikoani und Joseph erlaubten mir geradezu gar nicht die Abgründe und Schluchten in der Nähe zu beschauen, um mich vor allem Unglück zu bewahren. In sorgsamere Hände konnte ich nicht gelegt seyn. So wollte ich einen fruchttragenden Zweig eines Eibenbaumes (Taxus baccata L.), der hier allgemein den Namen Rothholz führt und an einer Schlucht stand, selbst holen; da befahl der ängstliche Fürst den ganzen Baum zu fällen, damit ich mir bequem was ich wünschte nehmen könnte.

Auffallend war es mir, daß in der Nähe das wohlriechende Basilicum in üppiger Entfaltung wucherte und wahrscheinlich aus den nahen Gärten entflohen war. Man benutzt es zu den gewürzhaften Brühen, welche man besonders zu dem Hammelfleische bereitet.

Von Agni gelangten wir wiederum in das Thal des Pferdeflusses und kehrten auf demselben Wege nach Sugdidi, wo wir am 12ten Abends glücklich anlangten, zurück. Leider hatte sich wiederum Regen eingestellt und der Dadian war gezwungen, mich bis zum 17ten zu beherbergen. In Gesellschaft des Arztes und Schneiders verlebte ich die Tage so angenehm als es eben ging und sammelte besonders durch den gefälligen Schneider, der der Volkssprache kundig hier schon mehrere Jahre gelebt hatte, vorzügliche Nachrichten über das innere Leben der Mingrelier.

Der Umgang mit Naturmenschen hatte mir manchen Blick in die innere Beschaffenheit zu thun erlaubt, und so boten sich mir auch Beweise dar, wie sehr der Mensch erst lernen muß seine Sinne zu gebrauchen. Von meinem ärztlichen Freund darauf aufmerksam gemacht, stellte ich Versuche an und zwar zuerst mit dem auf seine Weise gebildeten Fürsten Tschikoani, später auch mit gemeinen Leuten. Der erstere war nur im Stande Personen auf Bildern, wenn sie gemalt waren, zu erkennen, beschwerte sich aber über den Schmutz, wie er den Schatten nannte. Bei nicht illuminirten Bildern waren wir gezwungen ihm die Theile des Körpers einzeln zu zeigen und vorzusagen, bevor es ihm möglich wurde die ganze Person sich zusammenzusetzen. Die Farblosigkeit war ihm aber stets ein Stein des Anstoßes, und als ich ihm einen Kupferstich, eine Trinkgesellschaft, in der eine Person eben ein Glas ausleeren wollte, darstellend, vorlegte und ihm die Personen der Reihe nach deutlich

gemacht hatte, glaubte er, daß diese sämmtlich (wegen der Farbloſigkeit) krank wären und deßhalb Arznei tränken. Gemeine Mingrelier begriffen den Kupferſtich auf keine Weiſe.

Vierundzwanzigſtes Capitel.

Reiſe längs der Meeresküſte und durch Gurien zurück nach Kutais.

Auf erbärmlichen Kleppern, von einem verarmten Fürſten begleitet, verließ ich endlich die Winterreſidenz am 17ten ziemlich ſpät am Tage und war ſchon nach 1½ Stunden gezwungen in einem armſeligen Dorfe zu übernachten. Zum erſtenmal erfuhr ich hier eine Unfreundlichkeit, wie ſie mir noch nie vorgekommen war. Der Schulze ſuchte nur mit Widerwillen ein Haus, in dem ich geſchützt gegen den Regen übernachten konnte, und als ich eintrat, verwehrten mir die Bewohner, beſonders die Frauen, den Eingang. Alle Reden des Schulzen und Fürſten halfen nichts, und wollte ich nicht die ganze lange Nacht im Regen zubringen, ſo war ich gezwungen mit Gewalt mir ein Plätzchen im Hauſe zu erobern. Und während dieſes geſchah, wurden die Stricke von meinen Sachen geſtohlen. Alle Gaſtfreundſchaft war hier gewichen, und gern wäre ich weiter gezogen, wenn es in der ſtockfinſtern Nacht und in dem wegloſen Walde möglich geweſen wäre, denn in lauten Verwünſchungen ſetzten die Mingrelier ihre Feindſeligkeit gegen uns fort. Nach der Ausſage des mich begleitenden Fürſten wäre in der ganzen Ebene das Volk nicht beſſer.

Die ganze Nacht hindurch ſchloß ich kein Auge. Zur Vorſicht ſetzte ich meine Waffen in Stand und wahrſcheinlich hatte ich es ihnen zu verdanken, daß der Morgen ruhig anbrach. Ohne Zögern packte ich auf und eilte dem nur zwei Stunden entfernten Anaklea am ſchwarzen Meere zu.

Dieſes Anaklea wird gewöhnlich als eine bedeutende Hafenſtadt der Oſtküſte des ſchwarzen Meeres aufgeführt, iſt aber ein armſeliger, von Türken und Juden bewohnter Ort, an der linken Seite des Ingur, der ungefähr 60 Schritte davon entfernt ſich

ins Meer ergießt. Ringsum findet man noch dicke Mauern, die auf ein hohes Alter hindeuten, und wohl möglich möchte es seyn, daß das alte Heraklea der Griechen hier gestanden hat.

Ich befand mich an der Gränze Mingreliens und Abchasiens und selbst Anaklea gehörte eine Zeit lang dem fürstlich-abchasischen Geschlechte der Schirwaschidse, bis der jetzige Dadian die abchasischen Unruhen benutzend nicht allein von Anaklea, sondern auch von ganz Samursachanien, was übrigens noch früher schon zu Mingrelien gehörte, Besitz nahm.

Bevor ich meine Weiterreise nach Redut-Kaleh beschreibe, wird es nothwendig, einige Worte über Samursachanien und Abchasien zu sagen. Die zuerst genannte Herrschaft erstreckt sich nördlich vom Ingur bis zur Markula, während nordöstlich der Hauptzug des Kaukasus selbst die Gränze setzt. Obgleich zu Mingrelien gehörig, sind die Samursachanier nur sehr schlechte Unterthanen des Dadian und gern ergriffen die Russen die Gelegenheit, als der Dadian mit dem dortigen Fürsten Antschebadse in Streit lag und jene um Hülfe ansprach, im Jahre 1832 die Veste Attangelo auf dem rechten Ufer des Ingur anzulegen.

Samursachanien ist das Apsilien der Alten und war von jeher bald in den Händen der Herrscher von Mingrelien (Lazien), bald in denen der von Abchasien (Abasgien). Als beide Länder unter türkischer Oberhoheit standen, wurde Samursachanien von einem ihrer Fürsten aus dem Stamme der Schirwaschidse, der zur mahommedanischen Religion übertrat und den Namen Mursa Chan annahm, beherrscht und die Grusier nannten den Gau Sa-Mursa-Chano, d. h. Land des Mursa-Chan, auf gleiche Weise wie sie Mingrelien den Namen von Sa-Dadiano, d. h, Land des Dadian und Samsche oder Achalzich den von Sa-Atabago, d. h. das Land des Atabeg, wie die Herrscher daselbst hießen, ertheilten.

Während der innern Unruhen in Abchasien, im Jahre 1824, zwang der Dadian den Fürsten Michael, Samursachanien seiner Mutter, die eine Schwester Lewans war, als Appanage auszusetzen und nahm es nach deren Tode förmlich in Besitz. Umsonst hat sich bis jetzt Michael-Bey über seinen Onkel beschwert.

Das heutige Abchasien entspricht genau dem Abasgien der Alten und begreift die ganze Meeresküste von der Markula an bis zur Schlucht von Gagra, also bis an die südliche Gränze von

Tscherkessien. Der Hauptzug des Kaukasus trennt die große Abassah von Abchasien. Die Bewohner sind die Nachkommen der alten Heniochen und nahmen unter diesem Namen in den ältesten Zeiten auch das ganze Rion-Bassin ein, bis sie von den um Trebisond wohnenden Laziern vertrieben wurden und sich ins Gebirge flüchteten, wo nun die große Abassah entstand. Auch hier blieben sie nicht ruhig, denn die Tscherkessen, besonders die Kabarder, übten alsbald eine Art Oberherrschaft über sie aus und zwangen sogar sechs Stämme sich an den Quellen der Kuma und des Podkumok niederzulassen. Diese nannten ihr neues Vaterland die kleine Abassah, während sie selbst von den Tataren den Namen Alti-Kessek, d. h. die sechs Stämme erhielten. Andre Abchasier (oder wie sie eigentlich in Gesammtheit genannt werden müssen, Abassen) vereinigten sich mit den westlichen am Meere wohnenden Tscherkessen und machten mit ihnen gemeinschaftliche Sache. Dieses wurde für mich der Grund die diesseits des Gebirges wohnenden Abassen mit den Tscherkessen zu gleicher Zeit aufzuführen und die jenseits des Gebirges und der Schlucht von Gagra wohnenden, als einem eignen Fürsten angehörig, besonders und zwar nach dem vorherrschenden Stamme als Abchasier aufzuführen. Ihre diesseitigen Landsleute und die Tscherkessen nennen sie Kusch-Hasip, d. h. die jenseits wohnenden. *)

Diese im Vaterlande zurückgebliebenen Abassen oder die Abchasier waren eine Zeitlang von den lazischen Königen abhängig, wurden aber nach dem Verfall ihres Reiches unter selbständigen Fürsten im achten Jahrhundert so mächtig, daß sich 785 ihr Fürst Leon König nannte und über ganz Lazien herrschte. Später wurde sein Reich, wie ich schon gesagt habe, mit Grusien vereinigt und kam mit diesem in gleichen Verfall. Die Türken nahmen es in Besitz und unter den Sultanen Selim II und Amurath III wurden auf der ganzen Küste Festungen angelegt und Paschas eingesetzt. Von den letztern bedrückt, empörten sich im Jahre 1771 die Abchasier unter Anführung der beiden Fürsten Lewan und Surab-Bey, aus der Familie der Schirwaschidse, und verjagten die Türken. Uneinigkeiten unter den beiden Brüdern und Bestechungen riefen aber die Besitznahme des Landes durch die Türken wieder

*) S. Bd. I. S. 313—328, besonders 319.

hervor und ein gewisser Kelem-Bey (oder nach Reineggs Kelisch-Bey) aus derselben Familie (nach einigen der älteste Sohn Lewans) beherrschte unter türkischer Oberhoheit das Land. Aber auch er schüttelte im Jahr 1779 das Joch ab, und wurde der ganzen östlichen Küste durch seine immerwährenden Raubzüge im hohen Grade gefährlich. Er nahm sogar Anaklea weg und zwang den damaligen Dadian Gregor ihm den Sohn Lewan als Geisel und die Tochter seinem ältesten Sohne als Frau zu geben. Den flüchtigen Teherpascha von Trebisond nahm er 1806 sogar in Schutz, zog sich aber den Haß der Pforte so sehr zu, daß diese seinen eignen Sohn Aslan bestach, um den Vater im Jahre 1808 zu ermorden. Aslan mußte aber hierauf nach Tscherkessien fliehen und Saphir-Bey, sein älterer Bruder, nahm den unsichern Thron ein; 1821 folgte ihm sein ältester Sohn Demetrius, der aber auch schon 1823 starb, und nun kam der zweite Sohn Michel-Bey an die Regierung.

Die häufigen Thronwechsel und die Streitigkeiten unter den Gliedern der herrschenden Familie, von denen Hassan-Bey am wenigsten Willens war seinen Neffen anzuerkennen, riefen einen traurigen Zustand hervor und dieser wurde noch vermehrt, als Aslan von Tscherkessien aus die Fahne der Empörung aufsteckte. Von allen Seiten gedrängt, nahm Michel-Bey seine Zuflucht zu Rußland und ein russisches Heer rückte unter dem Befehle des Fürsten Gortschakoff in Abchasien ein, um scheinbare Ruhe herzustellen. Die Festungen am Meere wurden besetzt und das schon von den Türken angelegte Suchum-Kaleh *) bildete den Haupt-Waffenplatz der russischen Waffen. Seitdem ist ein ganzes Regiment in Abchasien vertheilt. Trotzdem sind aber nur die Küsten unterworfen und man kann ohne starke Bedeckung nicht wagen, sich nur eine Stunde von der Küste zu entfernen. Der Fürst Constantin Suworoff, dem ich meine Nachrichten über Abchasien besonders verdanke, befand sich, weil er sich zu weit in das Gebirge wagte, mehrmals in großer Gefahr. Nordmann erzählt ebenfalls von den Gefahren, denen er dort entgegengegangen sey.

*) Ich bin geneigt, das Wort Suchum oder Sochum von Sa-Gum, d. i. das Land an der Gum, dem Flusse woran die Festung liegt und die auch den Namen Gumista führt, abzuleiten.

Das heutige Abchasien zerfällt in fünf Gaue, deren Bestimmung aber wie die der Tscherkessen nicht genau angegeben werden kann. Nördlich, bis zum Flusse Kodor, wohnt der Stamm der Abschuasen, höher im Gebirge, an den Quellen des Kodor hingegen der Stamm der Zibelder. Nordwestlicher nehmen die eigentlichen Abchasen die Thäler des Kelasur, der Baslata, Gumista und Psüstra ein. Die schöne Ebene am Meere nördlich von der Psüstra heißt Luchin oder Lechne und wird von den Flüssen Baklanka, Chüpsta und Mütschisch durchflossen. In den höhern Thälern dieser Flüsse und am ganzen Bsüb wohnen die Bsübbeh.

Die Anzahl der Einwohner Abchasiens mag sich auf 35 — 40,000 Seelen belaufen und davon kommen

gegen 9000 auf den Gau der Abschuasen,
„ 5000 „ „ „ „ Zibelder,
„ 7000 „ „ „ „ Abchasen.
„ 5000 „ die Ebene Luchin,
„ 10,000 auf den Gau der Bsübbeh.

Von der Cultur, die einst hier geherrscht haben muß und die noch von den zahlreichen Ruinen der Kirchen, Klöster und Schlösser bezeugt wird, sieht man jetzt noch eine Menge Spuren. Die Nähe der Tscherkessen, denen die Abchasen an biederm Sinn nachstehen, hat bei ihnen allmählich einen gleichen Sinn für Räubereien hervorgerufen und Menschenraub gehört noch heutzutage zu den gewöhnlichen Dingen. Ihre Kleidung ist von der der Tscherkessen fast gar nicht verschieden und auch die Lebensart erscheint als ziemlich dieselbe. Das Christenthum zeigt in Abchasien noch deutlichere Spuren, während der Islam von jeher nur unbedeutende Fortschritte gemacht hat. Die Russen haben leider noch wenig thun können, um die Abchasier der Barbarei zu entreißen und sind zunächst darauf bedacht sich zu behaupten. Nur am Meere haben sie vier Vesten, Gagra, Bambora, Suchum-Kaleh und Kelasur und verhindern daselbst mit allen ihnen zu Gebote stehenden Kräften die Sklaverei.

Um den häufigen Einfällen der Zibelder Einhalt zu thun, unternahm der damalige Oberbefehlshaber Baron von Rosen im Frühjahr 1837 einen Zug in die höhern Thäler des Kodor. Mit vieler Mühe langte das Expeditionsheer in der Zibelda an. Ihre Bewohner in ihren eigenen Schlupfwinkeln angegriffen, versuchten

keinen Widerstand und schwuren auf den Koran den Eid der Treue. Der Gau ist nach Augenzeugen keineswegs so unzugänglich als man glaubt und nur die dichten Wälder legten dem Eindringen große Hindernisse in den Weg. Allenthalben fand man Spuren einer Cultur, wahrscheinlich noch aus der Zeit, wo die große Handelsstraße aus dem nordöstlichen Asien hier durch nach Dioskurias ging. Als später die Korarier den Weg unsicher machten, erbauten die Einwohner von Dioskurias eine Quermauer, deren Spuren man noch jetzt findet. Eine ähnliche Mauer erbauten die Grusier, wie wir gesehen haben, in Ossien und wahrscheinlich die Perser die im Terekthale. Eine zusammenhängende über den ganzen Kaukasus gehende Mauer hat aber nie existirt. Das καρτερον τειχος des Ptolemäus war eine ähnliche Mauer am Kelasur und schützte Dioskurias gegen Norden.

Nach dieser kurzen Abschweifung kehre ich zur Beschreibung meiner Reise zurück. Gern hätte ich einen Tag in Anaklea verweilt, wenn ich ein nur einigermaßen gutes Unterkommen gefunden hätte. So war ich in eine Art Karawanserai, in dem schon zwei Türken Platz genommen hatten, gewiesen und besaß in demselben einen viereckigen Raum, in dem mir allein es schon unmöglich wurde mich niederzulegen. Das ganze hölzerne Gebäude bestand nämlich aus einem einzigen viereckigen zehn Fuß im Durchmesser haltenden Zimmer und war durch Gitter in vier gleiche Abtheilungen gebracht. In der Mitte befand sich der Herd, den bereits schon die beiden Türken in Besitz genommen hatten.

Unter Begleitung von Kosaken, welche hier die Station besitzen und die Post zu besorgen haben, reiste ich den Nachmittag nach dem 4 bis 5 Stunden entfernten Redut-Kaleh ab. Der Weg führte uns längs des Meeres und meine beiden Diener brachen in lautes ho! ho! aus, als sie den ruhigen Wasserspiegel des Meeres zum erstenmale erblickten.

Redut-Kaleh liegt am Ausfluß des Chopi und besteht aus drei Theilen, von denen zwei auf beiden Seiten des Flusses dicht am Meere liegen, und zwar auf der linken aus der Festung, auf der rechten hingegen aus der Caserne und einigen andern Gebäuden. Ein Bataillon stand damals unter dem Major Lewaschoff hier. Der dritte Theil, die eigentliche Stadt, liegt fast ½ Stunde höher am südlichen Ufer des Flusses und enthält einen großen Basar, in dem

aber außer wenigen Lebensmitteln nur Baumwollenzeug, Zucker und Kaffee sich vorfand. Vergebens frug ich nach Papier.

Redut-Kaleh ist im Jahre 1821 von den Russen angelegt, und da diese von allen Waaren nur einen billigen Eingangszoll erheben, so wurde die Stadt in kurzer Zeit der wichtigste Hafen auf der ganzen Ostküste des schwarzen Meeres. Alle Waaren aus Deutschland, Italien und Frankreich, die für Persien bestimmt waren, nahmen ihren Weg über Redut-Kaleh und wurden von da in dem sichern Gruzien über Tiflis und Eriwan nach Tauris und dem übrigen Persien versendet. Der Handel Gruziens nahm mit jedem Jahr zu und grusische Kaufleute besuchten Lyon, Marseille und Leipzig. Aus letzterer Stadt wurde allein während der höchsten Blüthe des Handels jährlich über eine halbe Million Waaren bezogen. Mit jedem Jahre vermehrte sich der Transithandel und Gruzien führte Producte die es nicht verarbeiten konnte, wie Seide, Holz, Honig und selbst Wein aus. Je mehr aber deutsche und französische Waaren über Redut-Kaleh gingen, um so weniger wurden russische Erzeugnisse jenseits des Kaukasus gekauft, denn diese konnten unmöglich an Güte und Wohlfeilheit mit den letztern wetteifern. Der Nachtheil, der dadurch den russischen Kaufleuten und Fabriken entstand, und die asiatisch-russische Gesellschaft in Tiflis, welche ungeheure Vorräthe gekauft hatte und durch eine Sperrung des Handels sich großen Gewinn versprach, bestimmten das Ministerium der Finanzen, durch jene Gesellschaft irre geleitet, die russische Zollinie auch über den Kaukasus auszudehnen. Aller Transithandel über Redut-Kaleh war mit einem Nu vernichtet und die großen Niederlagen europäischer Waaren in Konstantinopel und Odessa wurden überfüllt. Man suchte neue Wege, und aus zuerst genannter Stadt gingen die Waaren nach Smyrna oder nach Trebisond, aus Odessa nach Trebisond und Batum. Binnen wenig Jahren war die Straße von Trebisond nach Erzerum und Tauris eben so lebhaft, als früher die von Redut-Kaleh über Tiflis und Eriwan. So hat Rußland mit seiner Gränzsperre nur wenig gewonnen, Gruzien aber ungemein verloren. Das blühende Redut-Kaleh ist seit dem Jahre 1832 zu seinem vorigen Nichts zurückgesunken und zählt jetzt kaum 1500 Einwohner. Cochenille und Indigo sind noch die einzigen Handelsartikel, mit denen Geschäfte gemacht werden. Viele Kaufleute haben Tiflis und Eriwan verlassen und sich in Trebisond

und Erzerum niedergelassen oder besitzen ihre Agenten in jenen Städten und kaufen nach wie vor in Leipzig ꝛc. ihre Waaren, lassen sie aber Transkaukasien gar nicht berühren.

Während meines Aufenthalts in Redut-Kaleh gab man sich der Hoffnung hin, den Hafen wiederum zum Freihafen erklärt zu sehen, zumal man die Absicht hat längs der Ostküste des schwarzen Meeres von Anapa an eine Straße zu erbauen, auf der man während der stürmischen Monate die Transporte versenden könnte. Doch hierzu bedarf es wohl noch eine geraume Zeit, denn dann muß Tscherkessien und Abchasien ganz unterworfen seyn.

Meinen Wunsch auf einem Kahne den Fluß aufwärts nach dem 4 — 5 Stunden entfernten Kloster Chopi zu fahren, mußte ich aufgeben, weil — man sollte es kaum glauben — kein Kahn aufzufinden war. Die einzigen, welche sich vorfanden, gehörten einem Italiener und dienten den Soldaten und Angestellten zur Ueberfahrt. Aus gleichem Grunde war es mir auch nicht vergönnt in das offene Meer zu fahren, um daselbst die dort in großer Menge sich vorfindenden Quallen näher zu besichtigen.

Um nicht unthätig liegen zu bleiben, reiste ich den andern Tag gegen Mittag nach dem $2\frac{1}{2}$ — 3 Stunden entfernten Poti ab. Der Weg führte mich anfangs längs der Meeresküste und verschaffte mir, da heiteres Wetter sich eingestellt hatte, den vollkommenen Genuß eines herrlichen Panorama's. Vor mir (nach Westen) das ruhige dunkle Meer und auf ihm in weiter Ferne einige einmastige Schiffe. Leider vermißte ich die Schaar der Wasservögel, welche das Lebendige einer Meeransicht unendlich vermehren, und nur die in bestimmten Tacten anschlagenden Wellen erregten ein freundliches Gemurmel. Hinter mir (nach Osten) lag die dicht bewaldete kolchische Ebene, aus der sich das Kloster Chopi auf einem steilen Hügel emporhob. Gleich einem halben Monde umgab eine mit Eis und Schnee bedeckte ununterbrochene Bergkette die Ebene. Besonders im Norden ragten die greisen Häupter des Kaukasus und im Süden die des adscharischen Gebirges weit in die Wolken und beide Gebirge wurden durch die niedern erst seit wenigen Wochen mit Schnee bedeckten meschischen Berge verbunden.

Die Küste gewährt besonders noch dadurch einen besondern Reiz, daß der Buchsbaum von Zeit zu Zeit eine so dichte Wand

bildet, als wäre sie durch die Kunst des Menschen bereitet. An andern Stellen hingegen ist ein solcher Reichthum von Obstbäumen vorhanden, wie ich ihn nirgends in wildem Zustande gefunden habe. Alle Sorten Kern- und Steinobstes waren selbst in dieser späten Zeit noch zum großen Theil an den Bäumen, die aber alle keine bedeutende Größe besaßen. Vorzüglich waren es Mispelsträucher, welche ebenfalls wie der Buchsbaum hie und da dichte Wände bildeten. Sie unterschieden sich von der unsrigen durch schmälere Blätter und kleinere Früchte, und ich habe sie in der Aufzählung der von mir in dem kaukasischen Isthmus gefundenen Pflanzen als Unterart der Mespilus germanica L., und zwar unter dem Namen microcarpa unterschieden. *) Eine Menge Brombeeren, besonders Rubus canus Kit. fanden sich ebenfalls vor.

Trotz der späten Jahreszeit sammelte ich an den Ufern des schwarzen Meeres, vorzüglich um Poti noch folgende Pflanzen in blühendem Zustande: Phragmitis ponticus C. Koch, Euphorbia Paralias L., Senecio rupestris W. et K., Lysimachia dubia Ait., Verbascum gnaphaioides M. B., Teucrium chamaedrys L., Eryngium maritimum L., Glaucium luteum Scop., Cakile maritima L., Eruca sativa L. und Ranunculus sceleratus L.

Ich kam in Poti noch zeitig genug an um mir die neue Stadt zu besehen. Wie alle russischen Städte, so ist auch diese in einem großartigen Style angelegt. Sie befindet sich auf dem linken Ufer des Rion zwischen dessen Ausfluß und dem aus dem See Baläštom heraustretenden Flusse Karpatschai. Zur Zeit meiner Anwesenheit bestand sie nur aus einer regelrechten freundlichen Straße die an der Karpatschai liegt und von verheuratheten Soldaten bewohnt wird. Der sehr kleine Bazar liegt am Rion und die übrigen Häuser zwischen diesem und jener Straße zerstreut. Westlich vom Bazar erbauten die Türken schon im Jahre 1578 eine Festung, aus einer einfachen aber festen und viereckigen Mauer, mit Wachthürmen versehen, bestehend. Nach der Zerstörung im Jahre 1640 durch die Imerier bot der Dadian selbst wiederum die Hand zur Wiederherstellung seiner Zwingveste und verkaufte die schönen Ruinen von Sacharbet im Norden des Rion an die Türken. Damals mögen auch die meisten Ueberbleibsel der alten

*) Linnaea, Jahrgang 1842, Seite 351.

Stadt Phasis verschwunden seyn. Im Jahre 1770 wurde die Festung von den Russen vergebens belagert, aber im Jahre 1809 glücklich eingenommen und bis zum Jahre 1812 behalten.

Während des letzten türkischen Krieges fiel sie wiederum in die Hände der Russen, und ist durch den Vertrag von Hunkiar-Skelessi förmlich an diese abgetreten. Paskewitsch versuchte bei der Festung eine Stadt zu gründen, wurde aber alsbald auf den polnischen Kriegsschauplatz abgerufen. Der Baron Rosen griff den Plan wieder auf, und da Redut-Kaleh aufgehört hatte das Emporium der südeuropäischen Waaren zu seyn, so hoffte er das weit besser gelegene Poti um so mehr dazu erheben zu können. Seitdem hat man weder Menschen noch Geld geschont um der Stadt eine Bedeutung zu geben, aber so lange man nicht erst das Hauptsächlichste, das Ausströmen verderblicher Effluvien aus dem morastigen Boden gehoben hat, werden alle Mühen umsonst seyn. Um den ungesunden Zustand besser ins Auge fassen zu können, wird es wohl nothwendig zuvor einige Blicke auf die Lage von Poti zu werfen. Der Boden auf dem es steht ist angeschwemmt und war im vorigen Jahrtausend noch vom Meere bedeckt. Der See Baläſtom, der jetzt rings vom Lande eingeschlossen ist, bildete vor unserer geschichtlichen Zeitrechnung auf jeden Fall eine Bucht in die der Rion sich ergoß. Es scheint dieses selbst aus der ältesten Beschreibung des Argonautenzuges durch Orpheus hervorzugehen. Da änderte der Rion, wahrscheinlich in Folge einer Ueberschwemmung seinen Lauf, und suchte sich nördlich von dem jetzigen Dorfe Ekadis ein neues Bett. Das alte Flußbett versandete, erhielt aber immer noch aus den nahen Bergen einige Nahrung und existirt noch jetzt unter dem Namen des Flusses Pitschora. Die Kraft des aus ihm fließenden Wassers war geringer als die der Brandung des Meeres, und es bildete sich am Ausgang der Bucht eine Sandbank, die nach und nach über die Oberfläche des Meeres emporragte und Land wurde. So mag der See Baläſtom entstanden seyn und die milesischen Griechen gaben ihm ohne Zweifel den Namen alte Mündung oder Paläſtom, woraus später Baläſtom oder Baläſton wurde. Die Menge des angeschwemmten Landes mehrte sich bis in die neueste Zeit, so daß die Russen gezwungen waren, um die Meeresküste zu besetzen, an dieser eine neue Festung in Form eines Fünfeckes zu

erbauen und in sie, als dem gesundesten Theil, das Lazareth zu verlegen. Die Zeit seitdem Kolchis in der Barbarei versunken liegt, rief auch allmählich den ungesunden Zustand hervor. Das stürmische Meer überschwemmte das flache Land und ließ sogenanntes Brackwasser zurück. Damit bildeten sich Sümpfe und Moräste und außer Schilf und ähnlichen Pflanzen bedeckten allmählich Waldungen den Boden, der dadurch der austrocknenden Kraft der Sonne ganz entzogen wurde. So lange man nicht die letztern niederbrennt und durch Canäle das Land austrocknet, wird derselbe Zustand verharren. Dadurch daß man die Karpatschai in den Rion ableitete, hat man nur das Wasser des letztern verdorben und sonst nichts gewonnen. Besser wäre es gewesen, man hätte sie direct mitten durch den Wald ins Meer geleitet und dann das ganze Bett der Karpatschai, welche am südlichen Ende der frühern Bucht und späteren Sandbank ungefähr drei Stunden vom Ausfluß des Rion entfernt ins Meer sich ergießt, trocken gelegt.

Wenn aber auch die Lage Poti's sich wirklich gebessert hat, so wird es doch nie ein bedeutender Handelsplatz werden, da das Nothwendigste, ein sicherer Hafen, fehlt. Das schwarze Meer setzt immerwährend in der Krümmung seiner Ostküste Land an, und alle Flüsse welche in diese sich ergießen, besitzen an ihrem Ausfluß bedeutende Anhäufungen von Sand. Dadurch wird es größern Schiffen geradezu unmöglich in den Fluß einzulaufen. Eine Bucht in der diese ruhig liegen könnten, existirt auch nicht, und so wären sie gezwungen, dem Wind und Wetter preisgegeben, vor der Mündung des Flusses Anker zu werfen. Wenn mir als Gegengrund das alte Phasis genannt wird, so erwiedere ich darauf daß sich seitdem auch die Umstände geändert haben und daß in der Zeit, wo Phasis das wichtigste Emporium an der Ostküste war, die Bucht zum Theil noch existirte. Ein Blick auf die Karte welche in dem ersten Theil des Theatrum geographiae veteris, von Petrus Bertius Beverus herausgegeben, enthalten ist, gibt ein deutliches Bild von dem damaligen Zustand. Leider wurde es mir wegen des durch das anhaltende Regenwasser noch unzugänglicher gewordenen Bodens nicht möglich, einen Ausflug nach dem alten Phasis und dem Tempel der phasischen Göttin anzustellen. Unglücklicherweise stellte sich auch noch, als ich die Kar-

patschai aufwärts in den Baläſtom fuhr, ein nicht unbedeutender Sturm ein und erlaubte mir nicht, tiefer in denſelben einzudringen. Das Waſſer des Sees hatte eine grünliche Farbe und beſaß durchaus nicht das moraſtiſche Anſehen welches Dubois ihm gibt. Ebenfalls fand ich ſeine Oberfläche nur wenig mit Waſſerlinſen (Lemna) und Waſſernüſſen (Trapa natans L.) und zwar nur an den Ufern bedeckt. Den Armleuchter (Chara) den Dubois ſo viel ſah, habe ich gar nicht geſehen. Hohes Schilf und Rietgras, ſowie mehrere Schwertlilien (Iris Gueldenstaedtiana Lep. und Pseud-Acorus L.) faßten mit Erlen- und Weidengebüſch die Ufer ein.

Dubois, der einige Jahre vor mir dieſelbe Gegend beſuchte, war ſo glücklich eine Stunde aufwärts, zwiſchen dem Rion und dem See, alſo genau wie es Strabo angibt, 4 viereckige Thürme mitten in einem Moraſte und drei Stunden noch weiter aufwärts den Canal Nadorta, welcher unter Juſtinian zum beſſern Schutz von Phaſis gebaut wurde, aufzufinden. *)

Der Arzt in Poti, Dr. Bartels, ein Sohn des berühmten Dorpater Profeſſors, nahm mich freundlich auf, und je näher ich den unglücklichen, in Tiefſinn brütenden Mann kennen lernte, um ſo mehr ſtieg die Achtung vor ihm. Seine frühere Geſchichte iſt mir völlig unbekannt, und ich kann deßhalb nicht ſagen ob erſt der traurige Aufenthalt in Poti ſeinen Tiefſinn hervorgerufen hat. Als er dem Oberbefehlshaber vorgeſtellt wurde, ſchickte ihn dieſer, ſein unangenehmes Aeußere als Folge der Trunkenheit betrachtend, ohne weiteres nach Poti, und ſo lebt nun der Arme mitten unter dem Abſchaum von Menſchen, welche hieher verwieſen werden. Und doch fand faſt nirgends mein Geiſt ſo viel Nahrung, als gerade bei dieſem verkannten Menſchen. Alle deutſchen Claſſiker waren ihm genau bekannt und ihre Werke führte er zum Theil bei ſich.

Da Angeſtellte und Soldaten Poti vor allem fürchten und niemand freiwillig hieher geht, ſo werden von den letztern alle die, welche Spießruthen gelaufen haben, nach Poti geſchickt um daſelbſt das Ende ihres Lebens zu vertrauern. Wer einmal hieher geſendet wird, kann in der Regel mit der übrigen Welt ſeine Rechnung abſchließen.

*) Dubois, Voyage; Tom. III. pag. 62—81.

Zu Anfang des Jahres 1836 befanden sich in Poti gegen 400 Mann Soldaten, davon waren bis zu meiner Ankunft 273 krank geworden. Gegen 100 befanden sich bereits wieder auf den Beinen, eben so viel waren aber gestorben und die übrigen mußten noch das Bett oder wenigstens das Zimmer hüten. Aber auch die Gesunden verdienten keineswegs diesen Namen, denn ihr bleiches, fahles Aussehen, ihr abgezehrter Körper und ihr unsicherer Gang deuteten auf den allmählichen Verfall hin, dem der gesundeste Körper hier entgegenging. Je langsamer das Gift der miasmatischen Effluvien im menschlichen Körper wirkt, um desto sichrer wird dieser eine Beute des Todes.

Bevor ich Mingrelien oder das alte Lazien verlasse, wird es nothwendig noch einiges über den südlichen Gränzfluß, den Rion, zu sagen. Keineswegs verstanden die Alten unter ihrem Phasis den heutigen Rion, sondern da jener, wie ich schon oben gesagt habe, aus den Bergen Armeniens entspringt, den Rion bis zur Aufnahme der Quirila, dann diese bis zur Aufnahme der Dsirula, dann diese bis zur Aufnahme der Tscherimela und endlich diese bis zu ihrem Ursprung. Der Name Rion ist aber wenigstens eben so alt als jener und scheint (als Rheon oder Rhoas der Griechen) bei den Eingebornen schon seit den ältesten Zeiten für den Theil von seinen Quellen bis zur Aufnahme der Quirila in Gebrauch gewesen zu seyn, bis er endlich, als man sah daß dieser Theil an Stärke die mit der Dsirula und Tscherimela vereinigte Quirila übertrifft, auf die ganze Ausdehnung bis zu seinem Einfluß ins Meer übertragen wurde.

In dem ersten Jahrtausend nach Christus muß der Phasis bedeutender gewesen seyn, denn als gleichbenannte Stadt ein blühendes Emporium war, gingen die Waaren zu Wasser bis nach Scharopani (Sarapana) und wurden dann zu Lande bis an den Kur transportirt. Heutzutage hingegen ist er kaum 15 Stunden aufwärts schiffbar und Soldaten transportiren von der Einmündung des Pferdeflusses an die Waaren nach Kutais. Diese Soldaten gehören einer religiösen Secte, die zum Theil unsern Muckern entspricht, an, und sind zur Strafe daß sie sich aus Schwärmerei selbst castrirten, von der Regierung hieher versetzt worden, um ihr Leben daselbst zu vertrauern.

Der Phasis verdient endlich noch deßhalb einer Erwähnung,

weil er einem bei uns wegen seines wohlschmeckenden Fleisches bekannten Vogel den Namen Phasan oder Fasan gegeben hat, und wirklich sind die Wälder des ganzen kolchischen Bassins damit angefüllt. Aber nicht allein in der Ebene halten diese Vögel sich auf, sondern ich schoß mehrere in den hohen Thälern des Rion, selbst unweit der beginnenden Schneeregion.

Am 22 November trat ich meine Weiterreise längs der Küste bis an die türkische Gränze an und erreichte die äußerste sogenannte Gränzfestung St. Nicolaus, welche vier Meilen von Poti entfernt ist, schon zeitig. Der Weg unterscheidet sich in nichts von dem, wie er von Anaklea bis Poti war, nur fand ich die Zahl der Obstbäume geringer, die der immer grünenden Sträucher hingegen größer; die Wände welche von den letztern gebildet werden und von denen ich schon oben gesprochen habe, übertreffen hier an Dichtheit die früheren und setzen sich oft stundenweit ununterbrochen fort. Nach drei Stunden erreichte ich zuerst den Ausfluß der Karpatschai, welche hier die Moltauka aufnimmt und sollte in der hier befindlichen Kosakenpost die Pferde wechseln. Das einzige Pferd das sich hier vorfand, war aber krank, und so zwang ich meinen mich begleitenden Kosaken, mich noch bis St. Nicolaus zu bringen. Von dieser Station aus wurden die Ufer sandiger und deßhalb für uns schwieriger, und als wir an dem Ausfluß der bedeutenden Supsa ankamen, waren wir gezwungen, da kein Fährmann wie zu Dubois' Zeit sich vorfand, diese mit der größten Lebensgefahr zu durchreiten. Der am Ausfluß aufgehäufte Sand gab nämlich den Tritten meines Pferdes nach und dieses sank plötzlich so tief hinein daß ich schnell herabspringen mußte, und mit vieler Anstrengung und mit Hülfe meiner Begleiter endlich den festen Boden erreichte. Noch viel schwieriger wurde es uns mein Pferd herauszubekommen, und oft blieb einer von uns wieder stecken und bedurfte zuvor der Hülfe der andern. Um auf das jenseitige Ufer zu gelangen, waren wir gezwungen landeinwärts zu gehen und den Fluß zu durchschwimmen. Dieselbe Mühe hatten wir von neuem bei der eine Stunde entfernten Sopa. Wir kamen deßhalb erst gegen Abend in St. Nicolaus an.

Wie wunderte ich mich als ich in St. Nicolaus statt einer Festung nur einige hölzerne Häuser, von einem palisadenähnlichen Zaune umgeben, und einen armseligen Kosakenposten fand. Und

fortwährend führen die meisten größern Geographien St. Nicolaus als eine wichtige Festung an. Der Ort liegt an dem Ausfluß des Natabene, der zuvor den das russische Transkaukasien von dem türkischen Paschalik Trebisond trennenden Tscholok *) aufnimmt, und hat dem Anschein nach eine freundliche Lage. Der Boden ist nicht sumpfig und wegen der Waldungen nur feucht zu nennen, und doch ist St. Nicolaus der verrufenste Ort im ganzen kaukasischen Isthmus. Nirgends, selbst nicht in dem verderbenschwangern Poti ist die Sterblichkeit so groß als hier. Der reizend und höher gelegene Gottesacker ist ein lebendiges Zeugniß der vielen Opfer die hier gefallen sind. Früher stand hier ein Bataillon Soldaten, aber schon nach dem ersten Monate war man gezwungen es wegzunehmen und nur eine Rotte von 100 Mann zurückzulassen. Doch der Tod hauste auf eine fürchterliche Weise unter den Zurückgebliebenen, und um nicht alle einem gewissen Untergange zu widmen, entfernte man die übriggebliebenen bis auf 12, mit diesen nun in bestimmten Zwischenräumen wechselnd. Als ich hier war, fand ich die ganze Mannschaft erkrankt und ihr Chef lag am Tode; nur das Personal der Quarantäne, aus Grusiern bestehend, fühlte sich einigermaßen wohl. Zum Glück ist hier der Handel im höchsten Grade unbedeutend, und Menschen setzen sich fast nie der Gefahr aus, durch eine 14tägige Quarantäne den todbringenden Miasmen sich preiszugeben.

Die hier sowie in den Ebenen des ganzen kaukasischen Isthmus vorherrschenden Krankheiten sind das Wechselfieber und alle mit der Leber und der Galle zusammenhängenden Krankheiten. Jeder Fremde, bei dem deßhalb der Verdauungsapparat nicht in einem kräftigen Zustande sich befindet, geht in den kaukasischen Ländern einem sichern Untergang entgegen und er muß stets darauf bedacht seyn, durch kräftige thierische oder wenigstens säuerliche Nahrung, und vor allem durch Weintrinken, sich eine gesunde Verdauungskraft zu erhalten. Alle pflanzliche Nahrung, besonders Pfirsiche und Melonen, sind ohne Wein höchst gefährlich und viele haben sich durch die wohlschmeckenden Früchte den Tod geholt. Arbusen (Wassermelonen) mit ihrem erquickenden Safte und Weintrauben machen eine Ausnahme.

*) Dubois nennt ihn Skarna.

Alle dort herrschenden Krankheiten: Wechselfieber, Gallenfieber, Leberentzündung ꝛc. beginnen mit Kopfweh und dieses ist bei dem Gallenfieber oft so bedeutend, daß der Arzt, dem die Erfahrung noch fehlt, leicht der Meinung seyn kann, eine Gehirnentzündung vor sich zu haben, zumal der Sonnenstich in diesen Ländern nicht selten als Entzündung der Gehirnhäute auftritt. Der gelbe Anstrich besonders des Weißen im Auge und die gastrisch-bilidsen Ausleerungen deuten aber auf das wahre Leiden hin. Kalomel, Brechnuß und Ricinusöl sind nebst Blutentziehungen in der ersten Zeit die Mittel welche schnelle Hülfe bringen müssen, bevor das Uebel überhandgenommen hat. Das Wechselfieber herrscht an vielen Orten endemisch und ist zu bestimmten Zeiten so intensiv auftretend, daß jedermann der sich hinlänglich den Miasmen ausgesetzt hat, davon ergriffen wird und sein Leiden nicht eher wieder los wird, als bis die Zeit vorüber ist oder er den bisherigen Aufenthalt verlassen hat. Selbst Thiere werden ergriffen, und ich sah in St. Nicolaus eine Henne die einen förmlichen Anfall von Fieber bekam. Ihre Federn standen sämmtlich gerade in die Höhe und alle ihre Glieder waren eingezogen, der Frost gab sich deutlich durch lang anhaltendes Schütteln kund.

Der arme Capitän, dessen Zimmer ich zu theilen gezwungen war, befand sich in einem traurigen Zustande, denn der Frostanfall war so heftig, daß ich wähnte einen epileptischen Kranken vor mir zu haben. Während er vorher aus Schwäche kaum ein Glied zu rühren vermochte und die facies hippocratica auf ihm sich deutlich machte, bewegten sich jetzt die Beine krampfhaft auf und nieder. Die Arme schlugen herüber und hinüber, die Kinnbacken klapperten laut mit ihren Zähnen, die Gesichtsmuskeln zogen sich bald convulsivisch zusammen, bald erschienen sie in einer enormen fadenförmigen Länge; die Augen waren hervorgetrieben und so matt, daß sie einem Sterbenden anzugehören schienen. Das Stadium der Hitze war in keinem Verhältniß zu dem der Kälte und der Schweiß nur unbedeutend. Die kritischen Erscheinungen gaben sich mehr in dem eigenthümlichen Harn und in flüssigen, schwarzgalligen Ausleerungen kund.

Der Aufenthalt in St. Nicolaus war für mich traurig, aber vergebens hoffte ich am andern Tage weiter zu kommen. Alle Pferde der Kosaken waren zu Grunde gegangen und so war

ich gezwungen eine zweite Nacht mit dem dem Tode nahen Capitän in demselben engen Zimmer zuzubringen.

Forscht man den Ursachen dieser schrecklichen Krankheiten nach, so wird man bald finden, daß nicht allein die bösartigen Effluvien einer von Brackwasser und feuchtem Boden umgebenen Gegend so furchtbar in den Menschen wüthen, sondern andere Ursachen sich noch dazu gesellen. Ich bin überzeugt, daß bei verständiger Behandlung von Seiten der Aerzte viele Menschen genesen, und daß wenn mehr für die Bedürfnisse im allgemeinen gesorgt wäre, weit weniger Soldaten von Krankheiten ergriffen würden. Aber nicht allein die Regierung müßte für Nahrung und Wohnung mehr Sorge tragen, sondern die einzelnen selbst, denen das unglückliche Loos in solche Gegenden versetzt zu werden zu Theil geworden ist, dürften sich nicht der brütenden Trägheit und Gleichgültigkeit hingeben.

Betrachten wir demnach zuerst die Wohnung dieser armen Menschen, so fand ich, daß nur die höhern Beamten diese einigermaßen bequem und geschützt gegen die äußern Einflüsse besitzen. Der Dr. Bartels in Poti war gezwungen mit zwei andern Angestellten ein kleines Zimmer, in dem nur ein Stuhl und ein Tisch vorhanden war, und eine noch kleinere Kammer einzunehmen. Die Häuser für die Gemeinen und Kosaken erscheinen oft nur in Form von mit Buschwerk zusammengeflochtenen Hütten, die weder dem Regen noch dem Winde den Eintritt zu versagen vermögen, und sind sie von Holz armselig zusammengezimmert; so besitzen sie keinen gedielten Boden und kein Vorzimmer. Von ordentlichen Fenstern und Oefen oder Kaminen ist nirgends die Rede. Selten ist Jemand darauf bedacht sein Logis zu verbessern, und oft kamen, besonders Kosaken, bittend zu mir, mich bei dem Oberbefehlshaber zu verwenden, daß ihnen Häuser gebaut würden. Wenn ich ihnen nun sagte: „baut euch doch wenigstens einstweilen für die Zeit, wo die Krone für euch nichts gethan hat, ein Haus, ihr versteht es ja, da ihr dasselbe in eurem Vaterlande thun müßt; Holz und Schilf ist hinlänglich vorhanden", so erhielt ich die Antwort: „was geht das uns an, die Regierung muß es uns bauen." Auf den Boden hingestreckt, verschlafen diese Menschen den größten Theil ihrer traurigen Einsamkeit und sind blind für alle Schönheiten, womit die Natur sie umgibt.

Noch mehr wird die Anlage zur Krankheit durch die schlechte Nahrung befördert und wenn die Bewohner von größern Orten, wie von Poti, Redutkaleh u. s. w. dieser weniger unterworfen sind, so wäre doch auch hier unendlich viel zu verbessern. Der Kaiser könnte sich Tausende seiner Soldaten jährlich erhalten. Zunächst glaube ich nicht, daß das saure Roggenbrod in jenen Gegenden den Soldaten zuträglich ist. In allen wärmern Ländern genießt man Weizenbrod. Dann ist es nothwendig auf frisches Fleisch zu sehen und deßhalb täglich Vieh zu schlachten. Jetzt geschieht es kaum ein- oder zweimal die Woche und das Fleisch wird außerdem noch 4—8 Stunden und mehr bei einer Wärme von 28 bis 30° R. im Schatten transportirt. Trotzdem Fasanen und andere genießbare Vögel in Menge die Hütte des Kosaken umfliegen, gibt dieser sich doch nicht die Mühe jene einzufangen oder zu schießen, sondern kocht lieber sein verdorbenes Fleisch, um desto weniger Arbeit zu haben. Ebenso ist es nothwendig auf die Getränke zu sehen und vor allen müßten die Soldaten gewisse Portionen des so sehr wohlfeilen Weines erhalten. In der ganzen kolchischen Ebene ist das Wasser schlecht und um so schlechter, je seichter die Flüsse sind und je langsamer diese fließen. Mehrere besitzen geradezu ungenießbares Wasser, so z. B. die Karpatschai, aber doch tranken die Kosaken am Ausfluß derselben dieses, trotzdem sie wußten, daß Fieber als unmittelbare Folge eintreten würde. Einige Stunden entfernt war gesünderes Wasser, aber die Entfernung hielt die trägen Kosaken ab, sich dort ihr Bedürfniß zu holen. Man sollte niemand erlauben Wasser ohne Wein zu trinken. Der größte Ruin für die in Transkaukasien wohnenden Russen ist aber unstreitig der schlechte Fuselbranntwein, der dort allgemein von den Gemeinen getrunken wird. Schädlicher als der Spiritus ist der rein giftige Fusel. Ich habe stets gefunden, daß je mäßiger überhaupt die Soldaten lebten, sie um destomehr dem feindlichen Klima zu trotzen vermochten.

Durch die Bemühungen meines Dolmetschers erhielt ich endlich am 24 November von jenseits des Tscholok wohnenden Lazen drei Pferde und so setzten wir uns zum Theil zu Fuß nach dem sieben Stunden entfernten Hauptort Osurgethi in Bewegung. Der Weg führt rein östlich in der Nähe des Natanebi mitten durch

dieselben Wälder,*) wie ich sie in Mingrelien beschrieben habe. Im allgemeinen fand ich mehr Cultur als dort, und nicht selten stießen wir auf Stellen, in denen Gomi oder Mais gebaut war. Mitten darin befanden sich unsern freien Taubenschlägen ähnliche Gerüste auf vier Pfählen, welche ein kleines offenes Häuschen zum Trocknen des Getreides trugen. Dubois hat sich erzählen lassen, daß diese Häuschen zum Schutz gegen die Bären dienten.

Der Boden war im hohen Grade sumpfig und häufig wurden wir gezwungen kleinere Flüsse und Bäche, die sich in dem lockern Boden ein tiefes Bett gegraben hatten, zu durchwaten. Der bedeutendste unter ihnen war der Skurdebi, der ungefähr 4—5 Stunden von St. Nikolaus in den Natanebi fließt. Einer meiner lazischen Begleiter machte mich auf Ruinen aufmerksam, die an seinem Ausfluß sich vorfänden, und so wanderte ich von ihm geleitet ihnen zu. Es war nicht leicht sich einen Begriff von diesen Ruinen zu machen, da orientalische Buchen und Eichen nebst andern kleinern Bäumen und Gebüsch die Räume eingenommen hatten, welche früher Menschen bewohnten. Eine Brücke, welche über den Skurdebi führte, nahm meine Aufmerksamkeit zuerst in Anspruch und führte mich in den innern, von einer zum Theil verfallenen Mauer umgebenen Raum eines Parallelogramms. Von da gelangte man in einen zweiten Raum, dessen Mauern ebenfalls zum großen Theil verfallen waren und der den Winkel zwischen dem Natanebi und Skurdebi einnahm. Ein zweites jenem fast entgegengesetztes Thor führte, wie es mir schien, auf einen freien Raum, in dem aber Spuren von Gebäuden, von dem eines die Form eines Achteckes hatte, sich vorfanden. Leider war der Wald um so dichter, je weiter ich mich südöstlich von dem Achteck entfernte; aber allenthalben sah ich Spuren von untergegangenen Gebäuden. Selbst in der bedeutenden Entfernung einer halben Stunde sah ich eine Art Eingang, dessen Seiten kaum noch einige Fuß Höhe besaßen.

Die ganze Bauart, besonders die viereckigen Thürme, welche in den Ringmauern des Parallelogramms sich befanden und senkrechte

*) Dubois läßt die Wälder aus Feigenbäumen und Eichen bestehen, allein die erstern bilden nirgends Wälder und kommen in Transkaukasien nicht in sumpfigen Ebenen, sondern immer auf Erhöhungen, am liebsten zwischen Felsen vor. Dubois Voyage; Tom. III. pag. 87.

Mauern besaßen, erinnerten mich lebhaft an die Ruinen von Ouk im Paschalik Kars, zumal auch dessen ganze Lage am Fluß mit dieser übereinstimmte. Kutais, Nakolachewi und Warziche hatten ein anderes Ansehen, und leid that es mir, daß der Wald nicht erlaubte das Ganze mit Einem Blicke zu überschauen. Die Ruinen sind um so interessanter als in der neuesten Zeit auch eine Stadt in Centralamerika mitten in den Urwäldern entdeckt worden ist. *)

Fragt man nun die Geschichte, woher diese Ruinen stammen, so harren wir vergebens nach einer Antwort, da so weit sie reicht keiner der alten Schriftsteller auf eine bedeutende Stadt in dieser Gegend hindeutet. Dubois glaubt, daß es die von Justinian während seiner Kriege mit den Persern erbaute Petra sey, allein Procop, der uns so treu die Geschichte dieser Kriege erzählt, läßt Petra am Meere (πόλις ἐπιθαλασσία) gelegen seyn, während diese Ruinen 4—5 Stunden landeinwärts liegen. Daß das Meer früher bis dahin gegangen, darüber fehlen uns alle Beweise und Andeutungen. Petra war übrigens nie eine Stadt, sondern nur eine Burg, von der aus der tyrannische Tzibos die Lazier bedrückte, und wurde mehrmals von den Persern erobert. Diese hatten übrigens in der kurzen Zeit ihres Besitzes keine Zeit einen Feuertempel, für den Dubois das Achteck hält, zu erbauen, und bekriegten die Griechen nicht der Religion, sondern des Landes halber. Procop würde gewiß wenigstens Andeutungen gegeben haben, daß es ein Religionskrieg gewesen wäre.

Die Einwohner des Landes nennen die Ruinen Urikalaka, d. h. Stadt der Uri, und behaupten, daß es die Hauptstadt eines untergegangenen Volkes, das sich Uri genannt hätte, gewesen sey. Das Wort Uri hat ohne Zweifel mit der jenseits des Rion bis nach Batum gelegenen Provinz Guria einen Zusammenhang und vielleicht ist ihr Name daraus entstanden. Wer sind aber die Uri? Das ist wohl eine Frage, die vielleicht nie beantwortet werden wird, aber uns doch erlaubt Andeutungen zu geben. Wir haben mehrmals erwähnt, daß schon seit den ältesten Zeiten Juden in Grusien wohnen und daselbst den Namen Uri führen; ferner habe ich bei der Beschreibung von Zrchinwall gesagt, welchen Einfluß

*) Siehe Ausland 1842. Nr. 2.

sie gehabt haben müssen, daß die jüdische Familie der Bagratiden sich des grusischen Throns bemächtigen konnte. Wir wissen auch aus grusischen Chroniken, daß Juden von den grusischen Königen Gegenden angewiesen bekamen, und eine solche habe ich eben aufgeführt.

Aus armenischen Chroniken endlich haben wir erfahren, daß Juden durch Nebukadnezar nach der Verwüstung ihres Landes an die Küste des schwarzen Meeres versetzt wurden. Das Stammland der Bagratiden war daselbst der Gau Sber oder Jspira. Vielleicht nahmen die Juden das Land bis an den Rion ein, und die umwohnenden Gruser nannten es mit einer Kehlaspiration Guria. Sie fanden vielleicht schon vorhandene Ruinen vor und erbauten sich aus ihnen ihre Hauptstadt, die von den Grusiern, mit denen sie sich allmählich vermischten, Uri-Kalaka genannt wurde. Woher stammen denn aber die schon vorgefundenen Ruinen? Müssen sie nicht einer frühern Zeit angehören?

Die griechischen Schriftsteller kannten die Gegenden von Trapezunt bis an den Rion nur wenig, und ließen daselbst eine Menge unzugänglicher Völker, die niemand gehorchten, wohnen. Zur Zeit des Argonautenzuges, also noch vor dem troischen Kriege, scheint hier aber viele Cultur geherrscht zu haben, und wenn man das Gedicht des Orpheus von Kroton bedächtig liest, so wird es um so wahrscheinlicher. Damals und auch später existirte in dem heutigen Gurien eine Stadt und ein Fluß Apsarus, die beide früher nach dem unglücklichen Bruder der Medea Absyrtus hießen. Die erstere muß bedeutend gewesen seyn, denn Procop erzählt noch von der Großartigkeit dieser Ruinen, von denen zu seiner Zeit sich noch ein Amphitheater auszeichnete. Sollte demnach Apsarus und Uri-Kalaka nicht einerlei seyn?

Dubois glaubt in dem Worte Uri das persische Hur zu finden, und dieß bedeutet (nach Hyde) Sonne; er bringt demnach die Stadt wiederum mit dem Feuerdienst der Perser in Verbindung und läßt die Uri ächte Feueranbeter seyn. Nach ihm führt auch der Raum der großen Ringmauer mit dem Achteck und der zwischen dem Natanebi und Skurdebi gelegenen Landzunge den Namen Udschenar.

Regen veranlaßte mich Urikalaki früher zu verlassen, und so eilte ich durch Wälder nach Osurgethi, dem Hauptorte Guriens,

um dort weder gegen Regen, noch gegen Wind geschützt zu seyn. Ich war gezwungen in einem aus Brettern zusammengeschlagenen Hause mit den dicksten Sachen mich zuzudecken, um gegen herabtröpfelndes Wasser geschützt zu seyn. Der dicke kaukasische Filzmantel, Burka allenthalben genannt, leistete mir vortreffliche Dienste.

Ozurgethi liegt am Ende der Ebene, wo sich die Höhen der südlich gelegenen adscharischen Berge verlieren, und besteht aus einem zerstreut liegenden Dorfe und einigen unbedeutenden Häusern der russischen Beamten. Es ist der Sitz der Regierung, deren Chef ein Präsident (damals Major Orloff) ist, und unter dem Gouverneur zu Kutais steht.

Seit dem Tode des letzten Herrschers von Gurien steht das Land zur großen Unzufriedenheit der einheimischen Fürsten unmittelbar unter Rußland und der Sohn des letzten Herrschers wird in St. Petersburg erzogen. Das habsüchtige Benehmen einiger Beamten mag wohl die Fürsten veranlaßt haben eine Bittschrift nach Petersburg zu senden und ihren rechtmäßigen Herrscher zurück zu verlangen. Bis jetzt befindet er sich aber noch in Petersburg.

Was die frühere Geschichte Guriens anbelangt, so wurde es, wie schon gesagt, nach und nach von verschiedenen Stämmen, die wohl sämmtlich dem lazischen Volke angehörten, bewohnt, und noch jetzt nennen die Orientalen den ganzen Küstenstrich vom Ausfluß des Rion bis nach Trapesunt Lazestan. Gurien gehörte stets zu Grusien, spielte aber wohl immer wegen seiner Entfernung eine mehr unabhängige Rolle. Später gehörte es zu Imerien. Ein eigener Statthalter mit dem Namen Guriel erscheint erst in der zweiten Hälfte des 15ten Jahrhunderts, denn grusische Chroniken berichten uns, daß der Guriel Kachaber 1483 gestorben ist. Auf ihn folgt sein Sohn Georg, und alle Statthalter führen von nun an den Titel Guriel. Damals reichte aber Gurien südlich bis nach Batuhm.*) Später kam es mit Imerien unter türkische Oberherrschaft und machte sich im vorletzten Jahrhundert von Imerien ganz unabhängig. Der letzte Guriel Mamia unterwarf sich 1810 Rußland, allein seine Wittwe Sophie nahm in dem letzten türkischen Kriege Partei gegen Rußland und floh mit ihrem Sohne auf

*) Mehrere neuere Karten, selbst die sonst anerkannten von Stieler setzen, dadurch irre geführt, die Gränze Transkaukasiens bis dahin.

türkisches Gebiet, woselbst sie auch starb. Der Sohn begab sich später auf Verlangen der russischen Regierung nach Tiflis und wird jetzt, wie schon gesagt, in Petersburg erzogen.

Gurien, wie es jetzt ist, bildet ein kleines Ländchen, das sich vom Rion acht Stunden weit südlich bis nach St. Nikolaus herabzieht. Die adscharischen Gebirge und der Fluß Tschololi scheiden es von dem türkischen Kreise Batuhm, während im Osten die Fortsetzung des meschischen Gebirges es von Achalzich, und ein an seinem Winkel nordwärts gehender Arm desselben es von Imerien trennt. Die größte Ausbreitung von Osten nach Westen beträgt 10 bis 12 Meilen. Man theilt es jetzt in zwei Kreise oder Gaue, von denen der westliche am Meere gelegene der Kreis von Osurgethi, der östliche hingegen, der von Seitenarmen des adscharischen Gebirges durchzogen wird, der Kreis von Nagomari genannt wird. In beiden zählt man 127 Dörfer mit 6100 Häusern und 18,000 Einwohnern.

Anhaltender Regen hinderte mich die reizenden Umgebungen von Osurgethi näher zu betrachten, und so beschloß ich, zumal der späten Jahreszeit halber kein gutes Wetter mehr zu erwarten war, die Rückreise nach Kutais und Tiflis anzutreten. Am 26 Nov. reiste ich demnach ab und blieb noch gegen $\frac{5}{4}$ Stunden in der Ebene von Osurgethi, dann war ich aber gezwungen die letzten nördlichen Ausläufer des adscharischen Gebirges auf einem sehr schlüpfrigen Boden zu überschreiten. Leider waren unsere Pferde nur schlecht beschlagen, und anstatt unserer Hufeisen hatten diese nur flache, halbmondförmige Platten, die wohl das Ablaufen der Hufe verhinderten, aber bei abschüssigem schlüpfrigem Boden keinen Halt zu geben vermochten. Nach $3\frac{1}{2}$ Stunden kamen wir an die zweite Residenz der frühern Herrscher, nach Nagomari. Alle Burgen Guriens bestehen zum großen Theil aus viereckigen Mauern und unbedeutenden oft hölzernen Häusern. Da sie in der Regel aus nicht behauenen Steinen erbaut sind, sondern diese (meist 1 bis $1\frac{1}{2}$ Fuß lang und oft auch dick) aus den nahen Flüssen ausgesucht und mit einem Mörtel vereinigt werden, so vermögen die Burgen nie einer längern Zeit zu widerstehen. Nagomari war erst von dem Vater des letzten Guriels wieder hergestellt worden.

Während Mingrelien bis auf wenige Ausnahmen der Gastfreundschaft abhold ist, zeichnet sich Gurien um desto mehr

durch diese Tugend aus, und obgleich der Fürst Georg Nakaschidse mich von Ofurgethi aus hinlänglich mit Proviant versehen hatte, kamen doch trotz des kurzen Aufenthalts in Nagomari neue Vorräthe an.

Mitten durch Kastanien- und Eichenwälder führte uns der Weg in das nahe, reizende und romantische Thal der Supsa, was in vieler Hinsicht dem von Ketschkum nicht unähnlich ist. Es ist ziemlich breit und wird von mittelmäßigen aber schroffen Höhen auf beiden Seiten begränzt. Auf der südlichen hatte sich der immer noch fallende Regen in Schnee verwandelt. Mitten in diesem trotz des unfreundlichen Wetters lieblichen Thale erhebt sich, ohne mit dem linken Höhenzuge in Verbindung zu stehen, ein Berg, und auf ihm steht die uralte Burg Bereschauli. Leider war ich gezwungen, um noch vor dem Einbrechen der Nacht die Poststation zu erreichen, weiter zu ziehen, und vor mehreren gurischen Dörfern, welche ich zum erstenmal außerhalb der Wälder erblickte, vorbei kam ich nach ungefähr vier Stunden Wegs nach Tschochotauri, um hier das Thal der Supsa zu verlassen.

Die hier liegende Kosakenstation zeichnete sich vor allen bisher von mir gesehenen durch ihre Sauberkeit und Wohnlichkeit aus, und die unmittelbare Folge war auch das gute Aussehen der Bewohner, die in dem besten Vernehmen mit den die Umgegend bewohnenden Gurien standen. Die Gastfreundschaft erfuhr ich auch hier wiederum in hohem Grade, und kaum war ich eine Stunde in meinem Logis, als auch der Fürst Georg Eristaff und ein Edelmann mir reichlichen Vorrath sendeten.

Leider goß der Regen fortwährend in Strömen herab und erlaubte mir wiederum nicht die nahe Burg zu ersteigen. Am andern Morgen reiste ich trotz der Ermahnungen der freundlichen Kosaken weiter, und war zunächst gezwungen den Gebirgsrücken, der Gurien von Imerien trennt, zu überschreiten. Unter unsäglichen Anstrengungen und Gefahren erreichten wir glücklich die Höhe, um noch größern Mühen entgegenzugehen. Der Regen hatte sich oben in Schnee verwandelt und große Flocken fielen auf uns herab. Endlich auf der andern Seite angekommen versperrte uns ein Fluß, der nach der Aussage der mich begleitenden Kosaken im Sommer ein unbedeutender Bach ist, den Weg. Vergebens riethen meine Begleiter zur Rückkehr. Sollte ich aber einige Tage in

Tschochotauri in dieser traurigen Einsamkeit, in der ich nicht das Zimmer verlassen konnte, verbleiben und abwarten bis die Wasser verlaufen waren? Nach vielen Versuchen gelang es uns das jenseitige Ufer zu erreichen. Aber damit waren die Gefahren noch nicht zu Ende, denn wir kamen in ein anderes Thal, das sich oft plötzlich verengerte und dem darin fließenden Bache kaum für sich hinlänglich Raum darbot. Dreimal glückte es uns den zum reißenden Strom gewordenen Bach zu durchreiten; beim viertenmal wurde mein Pferd vom Strome ergriffen, glücklicherweise aber an das jenseitige Ufer getrieben. Ein Gleiches geschah auch dem einen Transportpferde, aber auf der Seite liegend wurde es von dem Wasser dahingeführt. Fast zu gleicher Zeit warfen Joseph und ich uns wieder in die Fluthen, um das verlorne Pferd zu retten, wurden aber ebenfalls von dem Strome ergriffen und fortgerissen. Zum Glück erweiterte sich allmählich das Thal und unsere beiden Pferde faßten wieder Fuß; Joseph stürzte sich, mir den Zügel zuwerfend, in die Fluthen und erreichte glücklich das Packpferd, um es wieder auf die Beine zu bringen. Wir befanden uns zwar auf dem jenseitigen Ufer, aber senkrechte Felsen versperrten uns die Weiterreise, und so waren wir wiederum gezwungen nach dem jenseitigen Ufer zu reiten und zum zweitenmal das Wagniß zu versuchen. Es gelang uns.

Endlich erreichten wir die Ebene und alsbald auch bei der Pferdeflußmündung (Ust-Tskheniskal) einen Posten, den Rion. Das 8 bis 10 Fuß hohe und thonige Ufer dieses Flusses setzte uns der Pferde halber neue Schwierigkeiten entgegen, aber auch diese wurden beseitigt, und man brachte uns auf einem Floß glücklich auf das jenseitige Ufer. Ust-Tskheniskal oder, wie es gewöhnlich ausgesprochen wird, Ustje, ist erst seit einem Jahrzehnt angelegt und zur Stadt bestimmt worden. Wie ich schon oben gesagt, gehen die Waaren von Poti auf dem Rion bis hierher und werden von den Eunuchen-Soldaten dann weiter nach Kutais gebracht. Diese unglücklichen Menschen unterschieden sich aber wesentlich von denen in Poti durch ihr besseres Aussehen und zeichnen sich durch ihre Freundlichkeit aus, denn nur ihnen hatte ich es zu danken, daß ich glücklich das jenseitige Ufer des Rion erreichte. Die ganze Stadt besteht aus der Caserne und einigen Beamtenhäusern und besitzt einen mit vielen Waaren angefüllten Basar.

Gern wäre ich die Nacht hier geblieben, zumal dieſe an dem heutigen Tage früher einzubrechen drohte; meine Koſaken verlangten aber in ihre Station gebracht zu werden, und ſo ritten wir von Kopf bis zu Fuß durchnäßt und an allen Gliedern vor Froſt zitternd einen breiten, in dem Urwalde ausgehauenen Weg noch zwei Stunden bis zu dem Koſakenpoſten Marana. Das Waſſer bedeckte Fuß hoch den Boden. Endlich erreichten wir die Station, aber anſtatt ein nur einigermaßen wohnliches Logis zu finden, waren wir in Marana kaum gegen Wind und Regen, der immer noch wie aus Mulden goß, geſchützt. Eine Hütte nothdürftig aus Flechtwerk bereitet nahm uns auf. Frühere Reiſende ſchienen ſchon einen Theil der Wände verbrannt zu haben, und ſo hatten dieſe kaum noch eine Höhe von 4 Fuß. Der Boden war naß, und um trocken zu ſtehen wurden wir zuvor gezwungen uns eine trockene Unterlage zu machen. Man ſollte kaum glauben, daß man mitten im Walde an brennbarem Holz Mangel haben könnte, und doch ging es uns hier ſo. Die faulen Koſaken des Poſtens waren nicht darauf bedacht geweſen ſich mit Brennmaterial zu verſehen, und ſo mußten ſie, da es einige Tage anhaltend geregnet hatte, ſich des naſſen bedienen. Selbſt hiervon ſammelten ſie am Tage nur ſo viel als ſie den Augenblick brauchten.

Die eine Seite unſerer Wohnung, und zwar die welche uns nicht gegen den Wind zu ſchützen brauchte, wurde eingeriſſen und mit dem Flechtwerk zündeten wir uns ein Feuer, das uns erwärmen und die Kleider trocknen ſollte, an. An ein Umkleiden war nicht zu denken, zumal auch die eingepackten Kleider ebenſo naß als die andern waren, und ſo trockneten wir einen Theil nach dem andern an der bald helllodernden Flamme. Der reichliche Vorrath an Brod, Fleiſch und Wein ſtärkte uns einigermaßen, und alle halbe Stunden wurde ein Glas Thee, den Zuckerwaſſer verſüßte, getrunken. Schlaf war nicht möglich, und ſo erwarteten wir hoffend den andern Morgen. Kaum begann es zu dämmern, als wir auch wiederum auf den Pferden ſaßen. Der Himmel hatte ſich aufgeheitert, mein Thermometer ſtand etwas unter Null, und das allenthalben ſtehende Waſſer war mit einer ſchwachen Eisdecke verſehen.

Nur langſam kamen wir vorwärts, und Mittag war lange vorbei als wir in dem fünf Stunden entfernten Choni anlangten

und daselbst das schon bekannte wohnliche Logis wiederum einnahmen. Um alle meine Sachen zu trocknen, verlebte ich auch noch den andern Tag in Ruhe. Den 30 Nov. endlich trat ich den Rückweg auf der bekannten Straße nach Kutais an und fand bei dem freundlichen Commandanten Raskoff sogleich ein gutes Mittagessen vor.

Fünfundzwanzigstes Capitel.

Rückreise nach Tiflis.

Die imerischen Posthäuser; Major Iljin; Scharopani das alte Sarapana; Skuba; Muchura; das enge Quirilathal; die natürlichen Blattern; das Hundethal; die Burg von Sweri; Bschinebi; Semo-Kwakana; Satschcheri; Motamnache; Leukothea und Idessa; der Phasis der Alten; Fürst Aslan Zeretell; der Quirikakessel; Weinbereitung; die Familie der Zeretelis; Dschala; Uebergang über den Peranga; Mittagsmahl auf der Höhe; Ortssinn der Kaukasier; Eintritt in Karthli; Sagina und sein Silberbergwerk; geologische Beobachtungen; die Fürsten Palawando; freundliche Aufnahme bei einem Ossen in Thormaneuli; Kirche des heiligen Georg; Zrchinwali; die Eisquelle; Gori; Tiflis.

Vergebens hoffte ich, daß das Wetter sich ändern würde, und nachdem ich mehrere Tage unnütz in Kutais zugebracht hatte, reiste ich den 6 Dec. auf dem Wege nach Tiflis ab. Aber so wenig mir es möglich war auf der ganzen Strecke von Ofurgethi bis Kutais in geologischer Hinsicht mit der Umgegend bekannt zu werden, eben so wenig konnte es jetzt geschehen. Der Weg führt rein östlich auf einer von Höhen unterbrochenen Straße und geht nach fünf Stunden dem Ufer der Quirila und dann der Tschalapuri entlang bis zu der etwas über sieben Stunden von Kutais entfernten Poststation Tschalapuri. Die Posthäuser sind hier bedeutend besser und bestehen aus mehreren Zimmern, von denen in Tschalapuri zwei sogar geheizt werden konnten. Leider hatte man aber anstatt kleiner Oefen oder Kamine die großen russischen Oefen angebracht, und man konnte in der Zeit, bis es warm wurde, erfrieren. Was in und um Petersburg vorzüglich ist, muß in dem warmen Transkaukasien höchst unpraktisch seyn, aber trotzdem erbaute man auch in Privatwohnungen die unförmlichen Wärmemaschinen, weil — (man sollte es kaum glauben) es so vorgeschrieben ist. So wenig wagt man in Rußland von dem Buch-

staben des Gesetzes abzugehen, trotzdem es gewiß in dem Geist desselben nicht liegt. So wohnlich es sonst um mich war, so unfreundlich zeigte sich der hier wohnende Kosakenofficier, und wiewohl dieser angewiesen war den Reisenden der Krone das Brennmaterial zu liefern und er genug Vorrath hatte, so verweigerte er es hartnäckig mir und einem auf der Reise befindlichen Officier. So froren wir trotz des Ofens und erwarteten sehnlichst den Morgen.

Kaum aus der tschalapur'schen Poststation herausgekommen, empfanden wir wiederum lebhaft den Mangel an Brücken, und nur mit großer Mühe gelangten wir auf das jenseitige Ufer der Tschalapuri. Nach kaum zwei Meilen mußten wir auch die größere Quirila übersetzen, und in einer auf jenseitigem Ufer befindlichen Poststation, welche den Namen nach dem Flusse führt, wechselten wir die Pferde.

Fortwährend war das Wetter im hohen Grade unfreundlich, und theils um an der russischen Gastfreundschaft mich wieder zu erholen, theils um die Ruinen der alten Burg zu Scharopani zu besichtigen, verließ ich die Poststraße und ritt einen steilen Berg aufwärts nach dem Sitz des scharopan'schen Kreises. Der Natschalnik Major Iljin war zwar nicht zu Hause, aber trotzdem wurde ich von dessen Frau auf das freundlichste aufgenommen und mehrere Tage hindurch gut bewirthet.

Das jetzige Scharopani liegt auf einer reizenden Höhe über der Quirila, die sich unter ihm beeilt die kolchische Ebene zu erreichen. Es besteht nur aus wenigen Häusern, welche der Kreishauptmann und seine Untergebenen bewohnen. Das Hauptgebäude nimmt der Major Iljin mit seiner liebenswürdigen Familie ein; es liegt vorn auf der Höhe. Leider war es mir wegen des schlechten Wetters nicht vergönnt die Aussicht in ihrer ganzen Schönheit zu genießen, und immerwährend fielen große Schneeflocken, die fußhoch den Boden bedeckten, herab. Nach Westen breitete sich die fruchtbare, anfangs von unbedeutenden Höhen unterbrochene kolchische Ebene aus und verlor sich in blauer Ferne; im Süden lagen unbedeutende Höhen und darüber erhoben sich die mit ewigem Eis und Schnee bedeckten Gipfel des Gudo und Persath. Nach Norden und Osten war die Aussicht beschränkt, da die nahen Ausläufer der Kur-Rion-Wasserscheide oder des

meschischen Quergebirges und die der Quirila-Rion-Wasserscheide oder des Nakerala den weiter liegenden Kaukasus bedeckten.

Den 10 Dec. klärte sich endlich der Himmel auf, und so ergriff ich wiederum meinen Lieblingsgedanken, an der Quirila aufwärts nach den ältesten Wohnsitzen der mächtigsten imeritischen Familie der Zeretelis zu gehen. Ich setzte gleich den andern Tag zur Abreise fest. Den Nachmittag benutzte ich noch, um die Ruinen des alten Gränzschlosses Scharopani in Augenschein zu nehmen. Es liegt kaum zehn Minuten nördlich und besteht jetzt noch aus der bedeutenden und so ziemlich erhaltenen Ringmauer, innerhalb welcher die durch einander geworfenen Steinhaufen nichts unterscheiden lassen. Ihr Umfang ist nicht unbedeutend und beträgt mehr als der aller von mir auf dem kaukasischen Isthmus gesehenen Burgen.

Dieses Scharopani oder Sarapana stammt noch aus der ersten Zeit des grusischen Königthums und soll von Pharnawas erbaut und zum Sitz eines Statthalters ernannt worden seyn. Strabo führt es auch an, und zur Zeit Procops spielt es als Gränzfestung des kolchisch-lazischen Reiches eine wichtige Rolle, da es gleichsam den Eingang in die kolchische Ebene bewachte. Später war es in dem Besitze der fürstlichen Familie Abaschidse und wurde endlich von den Türken eingenommen. General Tottleben rasirte sie im Jahr 1770 und so liegt sie noch in ihren Trümmern.

Von der Höhe der Wohnung des Kreishauptmanns wurde mir auch der Thurm von Skanda gezeigt. Diese zweite Gränzfestung des lazischen Reichs unter Justinian wurde nach Procop von den Griechen verlassen und zerstört, worauf die Perser sie in Besitz nahmen und wieder aufbauten. Seitdem hat es nie mehr in der Geschichte eine Rolle gespielt.

Weiter oben an demselben Flusse Susa *), der nach der Vereinigung mit der Budscha den Namen Tschalapuri führt, liegt das Dorf Muchura, von dem Klaproth und Reineggs mit Unrecht behaupten, daß hier die fruchtbare Ebene Muchiresis des Procop zu suchen sey. Früher habe ich schon weitläufiger über diese Gegend gesprochen.

Der Himmel erschien zwar hell, als ich am genannten Tage

*) Dubois nennt ihn Dschussa.

abreiste und auf den Höhen des Gebirges längs der Quirila nordwärts meinen Weg nahm, aber Kälte von einigen Graden unter Null war eingetreten. Leider erlaubten mir die kurzen Tage, zumal der Aufbruch erst spät geschah, nicht weit zu gehen, und so blieb ich mit meiner zwölf Mann starken Begleitung in einem armseligen Dorfe, was den Namen Boslebi führt. Dieser Ort mag ungefähr fünf bis sechs Stunden von Scharopani entfernt seyn. Die Gegend war freundlich und bezeugte die emsige Thätigkeit der Bewohner des schönen, von mäßigen Höhen unterbrochenen Gaues Argwethi, in dem mitten darin Boslebi sich befindet. Eine Höhe in der Nähe gestattete mir eine weite Umsicht, und rings um mir lag der Gau, der im Allgemeinen mit den nördlichen Kantonen der Schweiz, besonders dem Theil zwischen dem Bodensee und St. Gallen, eine Aehnlichkeit besitzt. Seine südlichere Lage macht ihn nur noch lieblicher. Ackerbau fand ich fast gar nicht vor, denn außer Mais kam mir kein anderes Getreide zu Gesicht. Es war mir lieb, daß ich nicht wiederum gezwungen war mich an der unschmackhaften Gomi zu sättigen, wenn auch Maisbrod, sobald es einen Tag alt ist, noch schneller als das Gerstenbrod austrocknet. Sein Anbau geschieht auf gleiche Weise wie es mit dem Hirsen in andern Gegenden der Fall ist. Wein sah ich allenthalben, und besonders Kernobst schien häufig wild zu wachsen. Auch die Churme begegnete mir allenthalben und ihre Früchte hatten ihr schmutziges Orangengelb in ein dunkles Grauschwarz verwandelt. Wie ganz anders schmeckten sie jetzt. Das unangenehme Bittere hatte sich ganz verloren und eine bedeutende Süßigkeit, die mir aber bald zum Ekel wurde, war an ihre Stelle getreten. Ich habe schon früher gesagt, daß man unter Churme Diospyros Lotus L. zu verstehen hat.

Allerhand Gehölze und Bäume bedeckten auch auf der fernern Reise bis Satschcheri die Höhen und Thäler, standen aber nie so dicht wie in den Ebenen und auf dem Nakerala.

Die Nachricht, die Pest sey in der Umgegend ausgebrochen, erschreckte mich nicht wenig, und eben als ich am andern Morgen abreisen wollte, kam mein Uebersetzer todtenbleich zu mir mit den Worten: „Eilen Sie, gnädiger Herr, die Pest ist im Dorfe.“ So gefährlich auch diese Krankheit ist, so wußte ich doch wohl, daß sie nur durch unmittelbare Berührung des Krankheitsstoffes über-

getragen werden kann, und um nicht unnöthige und vielleicht mich hindernde Vorkehrungen zu treffen, beschloß ich mich zuvor selbst von der Wahrheit der Sache zu überzeugen. Daß die Geschwüre in Menge im Gesichte seyn sollten, ließ mich schon vermuthen, daß es die Pest nicht war. Trotz der innigsten Bitten meiner Begleiter und besonders meines Uebersetzers ging ich in das Haus, wo der Pestkranke liegen sollte. Dort fand ich auf einem schmutzigen Teppiche einen 20—24jährigen Mann, dicht an das Feuer gelagert. Sein Gesicht war über und über, nicht aber mit Pestbeulen sondern mit Blatterngeschwüren bedeckt, so daß die Augen als solche gar nicht mehr sichtbar waren. Eine Salbe, mit dem man ihn bestrichen hatte, vermehrte den ekelhaften Eindruck, den ein Blatterkranker an und für sich hervorzurufen im Stande ist, noch weit mehr. Da lag nun der arme Teufel an dem Feuer, das dem Verlöschen nahe war und schauderte vor Frost. Seine nächsten Verwandten hatten ihn geflohen, um nicht auch von der Pest ergriffen zu werden, und so war er nur sich selbst überlassen, um eben aus Mangel an Pflege unterzugehen. Kaum fand sich eine mitleidige Seele, die ihm gleich einem Hunde ein Stückchen trocknes Maisbrod zuwarf, oder das Feuer von neuem anschürte. Das armselige, aus Brettern zusammengezimmerte Haus vermochte ihn nicht gegen die Stürme der Außenwelt zu sichern und Wind und Regen drangen hie und da durch die Ritzen ein. Kann unter solchen Umständen der kräftigste Mensch genesen? Alles was ich über diese Krankheit, die fast mehr als die Pest gefürchtet wird, vernahm, war fürchterlich. Ganze Dörfer werden nicht selten in einem Jahre von Menschen leer, und wer nicht die Tod bringende Stätte verläßt, geht sicher seinem Untergange entgegen. Vier Stunden entfernt sey die Krankheit zuerst in einem Dorfe ausgebrochen und 16 Menschen waren in wenigen Tagen gestorben.

Beruhigt reiste ich weiter und zwar immer auf der Höhe fort. Je nördlicher ich kam, um so mehr erweiterte sich mein Horizont; das ganze kaukasische Gebirge mit seinen eisigen Höhen lag im Norden, das Gebirge von Persath hingegen entfaltete sich südlich vor meinen Blicken. Die Quirila befand sich zu meiner Linken und erlaubte kaum, so sehr ist sie oft von schroffen Felsenwänden umgeben, daß ein Pfad sich an ihren Ufern hinziehe.

Nachdem wir uns in dem Dorfe Zrugwethi zur Einnahme des

Mittagsmahles etwa eine Stunde aufgehalten hatten, gingen wir dem berühmten Hundethale (Saſaklis-Chewi) zu. Das Dorf Sweri hat dem darin fließenden Bach und den nächsten Höhen seinen Namen gegeben. Leider war wieder unfreundliches Wetter eingetreten und mir es kaum erlaubt das romantiſche Thal näher in Augenſchein zu nehmen. Schroffe Felſen des Höhlenkalks, abwechſelnd mit denen eines dunkeln Porphyrs, zum Theil Melaphyr, ſchließen es auf beiden Seiten eng ein, ſind aber immer auf ihren Höhen mit Geſträuch bedeckt. Allenthalben, wohin meine Augen nur ſpähten, erblickten ſie Grotten und Höhlen und zu den meiſten war der Zugang höchſt ſchwierig, ja zum Theil ſelbſt unmöglich. Nach der Ausſage meiner Begleiter ſind ſie zum Theil natürlich, zum Theil aber auch von Menſchenhänden verfertigt und dienten in den unruhigen Zeiten, wo die Türken vom Süden, die Lesgier und Oſſen vom Norden aus raubend und plündernd einfielen, zum ſichern Zufluchtsort der Bewohner des Gaues Argwethi. In der Nähe des Dorfes erhob ſich ein kegelförmiger Berg, der ganz ausgehöhlt zu ſeyn ſchien, leider aber gar nicht zu beſteigen war. Hier ſtand die berühmte Burg von Sweri, die einzige, welche der fanatiſche Mordbrenner Murwan-Kau in ſeinem verheerenden Zuge durch Gruſien nicht bezwingen konnte.

Um die Höhlen und ihre Bauart näher kennen zu lernen, kletterte ich einen ſteilen Berg aufwärts und erreichte nach manchen Mühen den Eingang. Dieſer war geräumig und ſchien von der Natur während des Emporhebens der Maſſen gebildet zu ſeyn. Eine ſchauerliche Stille umgab mich, als ich eintrat. Alsbald fand ich Spuren menſchlicher Kunſt, und wie es ſchien war alles mit viel Geſchick verfertigt. Leider wurde mir es nicht möglich tief einzudringen, da alsbald dunkle Nacht mir entgegentrat und ſo war ich leider gezwungen umzukehren. Glaskraut und das niedliche Venushaar wucherte allenthalben aus den Klüften hervor und beſaß noch ſein friſches Grün.

Der Weg aus dem engen Thale auf die gegenüberliegenden Höhen war für unſere Pferde beſchwerlich, und nur durch die Geſchicklichkeit meiner Begleiter kamen ſie glücklich nach oben. Auf der Höhe angelangt, gingen wir nordweſtlich dem großen Keſſel der Quirila, der den Namen Sewo-Kwakana führt, zu; es wurde uns aber erſt kurz vor dem Dorfe Bſchimebi vergönnt ihn ganz zu über-

blicken. Ein freundlicher Asnaur (Edelmann), Abdulschelo, der zu gleicher Zeit den Priester in seinem Sprengel machte, nahm uns auf und ertheilte mir ein gutes Nachtlager. Unter dem vielerlei Eingemachten, was im Ganzen die Transkaukasier der vielen Fasten wegen lieben, fand ich auch die Sonscholi vor. Nach der Aussage des Wirthes soll es eine Schmarotzerpflanze seyn, die wie unsre Mistel auf Bäumen wächst; das was ich aber sah, widersprach dem ganz und eher schienen mir es die Knospen der Periploca græca L. zu seyn.

Erst am andern Morgen (12 December) kamen wir in dem Hauptsitze der Zeretelis, in Satschcheri an und fanden leider den Fürsten Gregor nicht anwesend. Der Sitte gemäß durften uns die Frauen nicht empfangen, nichtsdestoweniger sorgten sie für ein einstweiliges Unterkommen und sandten in aller Eile zu einem Vetter, Aslan, um uns dort eine Aufnahme zu bereiten. Die Zeit benutzte ich, um in Begleitung eines fürstlichen Dieners die nahe Burg Motamnache zu besuchen. Sie ist auf dem aus Grobkalk bestehenden Rücken eines Vorsprunges des Ketsebi erbaut und beherrscht das ganze weite Thal der Quirila. Ihr Umfang ist bedeutend und sie zieht sich auf der Höhe gegen 3—400 Fuß hin. So lang sie auch ist, so wenig beträgt oft ihre Breite, denn ich maß Stellen von 25 Fuß. Eine Ringmauer, die vorn durch einen, hinten durch zwei Thürme geschlossen wird, umgibt sie von allen Seiten. Eine Quermauer hingegen trennt den Hof in zwei große Räume. Außer einer noch ziemlich erhaltenen Capelle in der Mitte der Burg waren die übrigen Gebäude entweder ganz oder zum Theil verfallen, man sah aber dem Ganzen an, daß die Zeit noch nicht lange her war, wo sie noch bewohnt wurde. Die Capelle wird noch in der ganzen Umgegend für heilig gehalten und viele Gläubige kommen besonders des Sonntags, um die alten Stücke abgetragener Kleider, welche der Sage nach von dem Apostel Andreas und von den 13 heiligen Vätern Gruziens stammen sollen, und einige Becher zu küssen.

Die Erbauung der Burg fällt durchaus nicht in das graue Alterthum, wie Dubois will, denn nach der Erzählung Aslan Zereteli's wurde sie von zwei seiner Vorfahren Pabuna und David, unter einem Alexander, vielleicht demnach gegen das Ende des 16ten oder wahrscheinlicher, wenn wir spätere Nachrichten damit

in Zusammenhang bringen,*) in der ersten Hälfte des 17ten Jahrhunderts erbaut und diente in den beständigen Kriegen mit den Türken und Bergvölkern als Zufluchtsstätte. Die Zeretelis erwiesen sich stets als treue Vasallen des imerischen Königthums und vergrößerten durch Geschenke der Herrscher ihre Besitzungen so sehr, daß sie jetzt wohl als die mächtigsten Fürsten vielleicht ganz Gruſiens betrachtet werden können. Während der Empörung des Eristaffes**) von Radscha und einiger anderen Großen blieben sie fast allein treu, und als mit russischer Hülfe Salomo I diesen gefangen nahm und die Türken ganz aus dem Lande verjagte, erhielten die Zeretelis einen Theil von Radscha als Lehen. Als aber 1810 Salomon II, der sich 1804 Rußland unterworfen hatte, nur mit Widerwillen das fremde Joch ertrug und die Fahne der Empörung mit Hülfe der Türken aufsteckte, blieben auch die Zeretelis ihm treu. Selbst da, als Salomon überall geschlagen nach Achalzich floh und die meisten Zeretelis sich wieder dem russischen Scepter unterworfen hatten, trotzte der mächtigste derselben der Uebermacht. Von seiner Burg abgeschnitten, mußte er ebenfalls nach Achalzich fliehen; seine Frau aber warf sich mit einem Theil der Truppen nach Motamnache und trotzte in derselben den Russen. Vergebens suchten die letztern diese zu erobern und erst als die Besitzerin (wahrscheinlich vergiftet?) starb, wurde sie übergeben und zerstört.

Dubois***) hat die Geographen des Alterthums nicht verstanden, wenn er in den Kessel der Quirila, die er fälschlicher Weise für den Phasis hält, Leukothea (nicht Leucothii) und Idoessa (nicht Idessa) setzt, und unter dem erstern das heutige Mgwimeh (Gvimé bei ihm) und unter dem letztern Motamnache begriffen haben will. Der Tempel Leukothea und die unbedeutende Stadt (πολίχνιον) Edoessa†) lagen aber weit auseinander und die Lage des erstern habe ich schon oben näher bezeichnet. Idoessa befindet sich in Iseria (d. h. Karthli), hart an der kolchischen Gränze, während

*) Siehe unten S. 249.

**) Eristaff entspricht am besten dem griechisch-persischen Worte Satrap und bedeutet einen Statthalter, dessen Familie diese Würde meist in der Familie vererbt hat. S. unten.

***) Dubois Voyage, Tom. III. p. 171.

†) Strabo; Lib. XI. pag. 544 (edit. Casauboni).

Mgwimeh sich im Norden des alten Meschiens auf der Nordseite, Mtamuache hingegen kaum zwei Stunden von diesem entfernt auf der Südseite liegt. Unbegreiflich ist es ferner wie ein so gelehrter Mann wie Dubois das Wort πολίχνιον, d. h. Städtchen, für den Namen halten und aussprechen kann, daß Edeessa früher Polychnium (für Polichnium) geheißen habe.

Ueber den Phasis der Alten habe ich ebenfalls schon früher gesprochen, und abgesehen davon, daß Strabo mit deutlichen Worten sagt, daß der Phasis aus Armenien entspringt,*) spricht der Lauf der Quirila schon ganz dagegen. Dubois hat den bedeutenden Bergrücken Peranga nicht überschritten und kennt demnach die Gefahren und Mühseligkeiten eines solchen Ueberganges nicht. Es heißt aber bei den Alten weiter, daß die Waaren auf dem Phasis bis Serapana gebracht wurden, von da seyen sie auf Pferde gepackt und nach dem nahen Kur befördert worden. Es unterliegt deßhalb keinem Zweifel, daß die alte baktrisch-indisch-kolchische Handelsstraße noch dieselbe ist, die heute von Poti nach Suram und Tiflis führt.

Als ich wiederum unten ankam, fand ich den freundlichen Fürsten Aslan schon vor, um mich zu sich zu führen. In seiner Begleitung besuchte ich zuvor noch das noch unvollendete Schloß des Fürsten Gregor. Tataren, die im ganzen nördlichen Vorderasien sich als gute Baumeister beweisen, bauen es und haben in dem weißen Grobkalk der Umgebung ein vortreffliches, leicht zu bearbeitendes Material. Das Schloß selbst ist ächt orientalisch angelegt und von bedeutendem Umfange. Die Zimmer der Frauen und zum Baden befinden sich nach hinten. Leider sind sie im allgemeinen klein und oft kaum 12 Fuß lang und 6 breit. Es wurde eben das erste Stockwerk aufgeführt, welches nach oben ein plattes Dach schließen soll. Die Steine verband man mit einem harten Kalkmörtel.

Der Wohnsitz des Aslan ist kaum eine Viertelstunde entfernt, und als ich daselbst ankam, fand ich mehrere Glieder der Jeretelis schon versammelt, um mich in Empfang zu nehmen. Mit der gewöhnlichen kaukasischen Gastfreundschaft wurde ich begrüßt und

*) Strabo, Lib. XI. pag. 345.

nichts verſäumte man, um mir den Aufenthalt angenehm zu machen.

Den andern Tag benutzte ich, um mich mit den Oertlichkeiten und der Umgebung bekannt zu machen; leider erlaubte mir aber ein feiner niederfallender Regen nicht einen weiten Ausflug zu machen. Das ganze breite Thal der Quirila von der Höhe bei Bſchinebi bis Oſchala, wo ſich die Peranga zu erheben beginnt, hat ungefähr 2 Meilen Länge, während ſeine Breite von den Vorbergen des Ketſebi, der nur einen Theil des das Gebiet des Rion und der Quirila trennenden Gebirgsrückens, alſo eine Fortſetzung des Makerala bildet, bis zu den unbedeutenden Höhen von Goriſa, aus denen im Süden ein Nebenfluß der Sirula (Oſirula), Colheor mit Namen, ſeinen Urſprung nimmt, kaum 2—3 Stunden beträgt. Im Nordoſten fließt mit eiliger Haſt aus den oſſiſchen Bergen die Quirila hervor und bringt eine Menge Gerölle mit ſich, um es in den weiten Keſſel abzulagern. Es unterliegt keinem Zweifel, daß die Quirila vor nicht ſehr langer Zeit das ganze Thal mit ihrem Waſſer bedeckte; denn der Boden beſitzt zum Theil wenigſtens unter dem angeſchwemmten Gerölle und dem Humusboden einen leichten, zerbröcklichen Süßwaſſerkalk, in dem ſich nach Ausſage meiner Gäſte nicht ſelten Blätter vorfinden ſollen.

Das ganze Thal iſt trotz ſeiner nicht unbedeutenden Höhe fruchtbar und Wein wird nicht wenig in ihm gebaut. Seine Bereitungsweiſe iſt ſehr einfach und unterſcheidet ſich nur etwas von der, wie man ſich ihrer durch ganz Imerien bedient. Man tritt die Trauben auf geflochtenen Hürden aus und läßt den Saft in ein darunter geſtelltes großes Gefäß auslaufen. Aus ihm ſchüttet man ihn in große 2—3 Eimer haltende irdene und eingemauerte Krüge (Kuptſchinen) und überläßt ihn nun ſeinem Geſchick. Um die Kohlenſäure verfliegen zu laſſen, werden unter den Deckel drei Hölzchen gelegt. Die Stiele, Kerne und Schalen ſetzen ſich zu Boden und bleiben daſelbſt, bis aller Wein, der eben nicht wieder abgezogen wird, aufgezehrt iſt. Vorzüglich fand ich freilich das Getränk nicht. In dem vordern Hofraum der Burg Motammache waren mehrere ſolcher Kuptſchinen eingemauert.

Die Zeretelis bilden einen ſchönen Menſchenſchlag und alle Glieder deren ich anſichtig wurde, hatten eine große Aehnlichkeit unter einander. Mittelmäßige aber kräftige Figuren beſitzen ſie

sämmtlich, schwarzes dunkles Haar, dunkelbraune Augen und eine bedeutende Habsburgsnase zeichneten sie sämmtlich aus. Leider blieben mir die weiblichen Glieder fremd, da die Frau des Aslan erst vor einigen Tagen niedergekommen war. Wie es scheint, sind sie lesgischen Ursprungs. Seit zehn Generationen wohnen sie hier, nachdem die Fürsten Palawande von den Lesgiern vertrieben worden waren. Damals mögen wohl ihre beiden Stammväter Pabuna und David, wahrscheinlich die Häupter der siegenden Lesgier, die Burg Motamnache erbaut haben.

Jetzt bestehen die Zeretelis aus neun Familien, von denen Gregor der reichste und mächtigste ist. Die Häupter der übrigen heißen der Reihe nach: Simon I, Beri, Simon II (der Vater Aslans), Beschan, Niko, Kweli, Pabuna und Salomo.

Den 14 December Nachmittag verließ ich wiederum Satschcheri und ging die Quirila aufwärts, um noch bis zu dem eine Meile entfernten Dschala zu gelangen. Von hier aus wollte ich das meschische Quergebirge und zwar den Theil, der vorzugsweise den Namen Peranga führt, überschreiten, um am jenseitigen Fuße das Silberbergwerk von Sagina in Augenschein zu nehmen. Zwei Wege gibt es, der eine über den Loban, der andere über den Lachoni, und trotzdem der letztere Berg weit höher ist, wurde der Uebergang über denselben vorgezogen.

Nur wenige Stunden war ich von den Quellen der Quirila bei Jerzo, die ich fast drei Monate früher besucht hatte, entfernt und das ganze mächtige Gebirge, was diese umgibt, lag vor mir.

Kaum wurde es am andern Morgen hell, als ich mit einer 20 Mann starken Begleitung auf dem Pferde saß, um den in jeder Hinsicht gefährlichen Lachoni zu überschreiten. Die Entfernung von hier bis auf jene Seite kann ich nicht angeben und nur so viel vermag ich zu sagen, daß wir erst nach 7 Uhr Abends in dem Dorfe Sagina jenseits ankamen. Gefährlich war der Uebergang einmal, weil die räuberischen Ossen sich oft hier in Hinterhalt legen, um die Reisenden zu überfallen. Man zeigte mir auf dem Wege eine Stelle, wo noch im Monat August zwei Imerier erschossen wurden. Wenn ich auch bei jetziger Witterung weniger in dieser Hinsicht zu fürchten hatte, so war der zweite Umstand, der den Weg selbst betraf, desto bedenklicher. Wenn auch der Himmel zum Glück sich ganz aufgeheitert hatte, so war durch den

Regen, der mehrere Tage lang gedauert und auf den Höhen in Schnee sich verwandelt hatte, doch die Straße beschwerlicher und weiter oben sogar unkenntlich geworden. Es wurden deßhalb schon einige Stunden vorher sechs Leute ausgesendet, um uns einestheils den Weg zu bahnen, anderntheils um auf der Höhe ein Mittagsmahl zu bereiten.

Nur langsam ging die Reise in einem schönen Walde aufwärts und wir waren oft gezwungen zu Fuße zu gehen und die Pferde auf dem schlüpfrigen Pfade zu führen. Schon nach zwei Stunden stellte sich Schnee ein und die Massen desselben häuften sich um so mehr, als wir den Lachoni aufwärts stiegen. Zum Glück war auf den Höhen eine bedeutende Kälte eingetreten und der aufgehäufte Schnee so fest, daß wir mit unsern Pferden zum großen Theil darüber weggehen konnten ohne tief einzusinken; wir verfolgten genau die Spur unserer Vorgänger und stiegen auf der einen Seite eine Höhe aufwärts, um sie drüben zum Theil wiederum abwärts zu gehen. Mit großen Anstrengungen und Mühen gelang es uns nur an den nackten und glatten Felsen, die hie und da aus der dichten Schneedecke heraus ragten, vorbei zu kommen. Im allgemeinen hatte die Masse des Schnees den Vortheil, daß er die Schluchten und Abgründe ausgefüllt hatte und es uns dadurch möglich wurde mit Leichtigkeit darüber wegzukommen.

Der ganze Zug bewegte sich einer hinter dem andern nur langsam vorwärts. Die Fußgänger führten ihn an und besaßen eigenthümliche Schneeschuhe, mit denen sie leicht über die Oberfläche hinweg glitten, ohne den geringsten Eindruck zu hinterlassen. Diese Schneeschuhe bestehen aus einem 1½ langen und 1 Fuß breiten Reif, der inwendig mit dünnen Stricken verflochten ist.

Allgemeine Fröhlichkeit herrschte unter meinen Begleitern. Die Imerier gefielen sich in gegenseitigen Zurufen und meine drei Kosaken schossen von Zeit zu Zeit ihre Flinten ab, so daß es in den Bergen laut widerhallte. Kein Mensch begegnete uns und selbst kein vierfüßiges Thier noch ein Vogel unterbrach die grauenvolle Stille, welche in dieser Region herrschte.

Plötzlich ertönte Hülfegeschrei. Ein Imerier war vor meinen Augen versunken und aus der Tiefe kam jenes hervor. Aengstlich schaute ich auf die Stelle und sah nur die Oeffnung, durch die mein Begleiter verschwunden war. Ein murmelndes Rauschen,

was von unten zu meinen Ohren kam, vermehrte noch meine Besorgniß. Doch bald überzeugten wir uns von der Gefahrlosigkeit und ein helles Gelächter folgte auf den ersten Schreck. Es hatte sich nämlich über eine Schlucht, in der ein Bach floß, eine dichte Schneedecke gebildet und beide Ufer mit einander verbunden. Die leichtern Fußgänger waren gut darüber gekommen und eben so die ersten Reiter, bis eben dieser, der Schulze des Dorfes Dschala, eingesunken war, zum Glück ohne sich Schaden gethan zu haben. Der Einbruch geschah gleich am Anfang und so war er mit dem Pferd bis hinunter gerutscht; um ihn aus seinem Gefängniß zu befreien, mußte die ganze Decke durchgeschlagen werden. Aber nur mit grosser Mühe und nach langer Zeit gelang es uns sein Pferd und die der übrigen nachfolgenden auf das jenseitige Ufer zu bringen.

Es war lange Mittag vorbei, als wir endlich die Höhe des Rückens erreichten und plötzlich mit einem Geschrei empfangen wurden. Aengstlich sah ich vor mich hin und erblickte die sechs vorausgeschickten Imerier um ein hellauflohendes Feuer, Menschen und Pferde überließen sich ganz der Freude, nach grossen Anstrengungen sich eine Stunde kurzer Ruhe übergeben zu können. Das Mahl war fertig und hurtig lagerte sich alles, die Burke (den dichten Filzmantel) unter sich ausbreitend, auf den Schnee um das große Feuer, dem ganze Stämme Nahrung gaben. Es war ein eigenthümliches Mahl im Freien mitten im Winter. Ringsum hatte Mutter Erde sich in ihr weißes Gewand gehüllt und über uns breitete sich der schönste dunkelblaue Himmel aus. Fast mitten in ihm glänzte die Sonne und erquickte mit ihren wohlthuenden Strahlen die eine Seite unseres Körpers, die eben nicht dem Feuer zugewendet war. Herrliche Eichen- und Buchenbäume entstiegen dem Boden und strebten mit ihren zahlreichen Aesten dem freien Lichte zu aufwärts. Ihr schönes Grün wurde durch Schneeflocken, die allenthalben herunterhingen, vertreten, und diese glänzten im Sonnenschein wie Diamanten im Kerzenlicht. Ich suchte vergebens die Stelle in meiner Erinnerung, wo ich eine schönere oder wenigstens gleiche Winterlandschaft gesehen hätte! Nordwärts erhob sich der Rücken des Gebirges noch weit mehr und zeigte eine breite von Wald nicht bedeckte Stelle, die eben deßhalb, weil sie nur mit Kräutern bewachsen und von Bäumen entblößt ist, den Namen Peranga, d. i. Hemd, erhalten hat. Man nennt aber auch den ganzen Theil des Quer-

gebirges von der Stelle an wo es aus Ossien herausgetreten ist, bis zu der Stelle wo die Sirula entspringt, Peranga. Lachoni und Loban sind die höchsten Spitzen auf der imerischen, Lochoisa hingegen auf der karthlischen Seite. Südlicher nennt man das Gebirge Mschwildauri.

Ich konnte unmöglich das Vergnügen entbehren, die Höhe der eigentlichen Peranga wenigstens in so weit zu ersteigen, als mir der Wald bei der Fernsicht nicht mehr hindernd entgegentrat und wirklich gehört auch der Anblick von dort zu den schönsten und weitesten die ich gesehen, denn vor mir lag Imerien mit seinen unbedeutenden Höhen, auf denen allenthalben verfallene Burgen emporragten und die ganze kolchische Ebene bis an das Meer. Im Osten hingegen erlaubten mir die hohen Berge von Dsari nicht über sie hinwegzusehen. Im Norden waren aber die ganzen kaukasischen Gebirgszüge und der mächtige Sigara sichtbar, im Süden hingegen zogen sich die Lichiberge hinab und verbanden sich mit dem Persathgebirge. Unmittelbar umschlossen mich die Urwälder der Peranga und erlaubten mir nicht die zahlreichen Engthäler des breiten Rückens zu erblicken. Diese Wälder unterschieden sich von denen in Mingrelien und auf dem Nakerala. Sie waren nicht so dicht, da das kleinere Gesträuch der immergrünen Hölzer zum großen Theil fehlte, dafür waren aber die Stämme der Eichen und besonders Buchen schlanker und höher. Nur den Kirschlorbeer wurde ich noch bis fast auf die Höhe gewahr und seine breiten Blätter contrastirten wunderlich durch ihr bräunliches Dunkelgrün mit der ganzen Umgebung.

Unter lautem Jubel wurde das Mahl verzehrt und der Wein getrunken. Durch die große Hitze schmolz unter uns der Schnee, und ehe wir uns versahen sanken, wir einige Fuß tief ein. Auch über uns löste sich der Schnee von den Aesten und zum allgemeinen Gelächter fielen einigemal Schneeklumpen gerade auf den Braten eines Imeriers. Es war wirklich Zeit daß wir aufbrachen, denn das Feuer hatte bereits den Boden erreicht und brannte deßhalb zum Theil unter uns. Auch unser Lager war immer weicher und unsicherer geworden.

Unsere sechs Vorausgeschickten traten ihren Rückweg an, während wir selbst nun der andern Seite zu abwärts gingen. Wie bewunderte ich den Ortssinn meiner Begleiter, die im tiefen Schnee

nicht die Richtung verloren, die sie zu nehmen hatten. Und unser Weg führte uns nicht etwa gerade vorwärts, sondern nicht selten waren wir gezwungen einem Bergthale abwärts zu gehen, um eine bedeutende Höhe zu vermeiden. Nach mancherlei und oft lange dauernden Krümmungen kamen wir erst wieder an der Stelle an, von wo aus wir erst wieder dieselbe Richtung verfolgen konnten. Das Thier hat wirklich in Betreff der Sinne nichts vor dem Menschen voraus, und wenn z. B. der Hund sich so leicht wieder nach Hause findet und sich selten verirrt, so darf es uns nicht auffallen, denn alle Naturmenschen finden sich bei ihren unverdorbenen Sinnen ebenso leicht. Die Cultur ist die Ursache, daß bei den meisten Europäern der tief angeborne Ortssinn so gut als gar nicht vorhanden ist. Die genau bezeichneten Wege und Chausseen müssen für den Menschen, der auf ihnen wandelt, sorgen, und ohne sich um die Himmelsgegend oder die nächste Umgebung zu kümmern, geht er auf ihnen vorwärts, weil er weiß daß sie zum Ziele führen. Trotzdem verläuft sich ein gebildeter Europäer auf seinen gebahnten Wegen viel eher und häufiger, als der Kaukasier in seinen Bergen oder der Kosak auf seinen Steppen. Trägt nicht auch noch unsere stubenhockerische Erziehung, bei der man nur den Geist bilden will, dazu bei, den Rest des Ortssinnes noch zu vertilgen?

Die Sonne senkte sich immer mehr und noch hatte ich keine Aussicht die freundlichen Thäler Karthli's wieder zu sehen. Sie ging selbst vor uns gleich einer glühenden Kugel unter, und lange bedeckte ihre rothe Gluth die uns gegenüberliegenden Berge. Zum Glück stand schon der Mond am Himmel und gab uns mitleidig von dem Lichte was er selbst erst von der Sonne empfangen. Die Fröhlichkeit meiner Begleiter war allgemach durch die Kälte herabgestimmt und alsbald umgab uns eine schauerliche Stille, die nur durch das Schnauben der Rosse unterbrochen wurde. Wir alle waren bereits am ganzen Leibe erstarrt abgestiegen und suchten durch Gehen uns einigermaßen wieder zu erwärmen. Bis hierher hatte mir der abenteuerliche Zug gefallen, allein allmählich sehnte sich mein Körper zur Ruhe, zumal auch der Magen anfing seine Rechte zu verlangen.

Die Einsamkeit wurde alsbald durch das Geheul der wilden Thiere die bisher sich in ihren Schlupfwinkeln still verhalten hatten, unterbrochen und die heulend-winselnden Töne des Schakals

vermehrten das Unheimliche in dem wir uns befanden. Hie und da blickten uns die funkelnden Augen eines hungrigen Wolfes entgegen und nicht selten lief ein Fuchs oder ein wildes Schwein vorbei. Selbst das Brummen des Bären*) glaubte ich zu vernehmen. Ueber mir blieb aber derselbe freundliche Himmel und die hellen Sterne funkelten ruhig neben dem bleichen Monde, der im halben Vollichte sich befand.

Hoch schlug unser aller Herz und laut jauchzte die ganze Gesellschaft als wir aus der Ferne Hundegebell vernahmen. Wie traulich tönte uns dieses entgegen und wie sehr erinnerte derselbe Ton mich an mein Vaterland, wo auch die Hunde, wenn ich auf meinen vielen Fußreisen noch am späten Abend mich auf der Straße befand, mir die Nähe eines Dorfes kund gaben. Menschen und Pferde schienen dadurch erstärkt und rascher gingen wir dem Thale in dem die Sagina entspringt abwärts, um alsbald das Dorf Sagina zu erreichen.

Die Masse des Schnees hatte allmählich wieder abgenommen, und als wir in dem Thale vor Sagina ankamen, war er verschwunden und trocknen Fußes langten wir in genanntem Dorfe an. Ein freundlicher Osse nahm uns in seinem Hause auf.

Der Uebergang über die Peranga ist sehr alt und dem grusischen Geographen Wachuscht**) schon bekannt; er führt aber nicht wie es dort heißt über das Kloster Gomartha, sondern geht von Sagina den Fluß desselben Namens (der bei Wachuscht Phtza oder Phtzis-Phrone heißt) aufwärts bis an seine Quellen. Brosset darf übrigens durchaus nicht das grusische Dschala mit Wald übersetzen, sondern Dschala ist das erste imerische Dorf das man erreicht. Meine eigene Reiseroute macht es auch hinlänglich klar.

Am andern Morgen (16 Dec.) besuchte ich zuerst das verfallene Silberbergwerk, das der Sage nach von dem König Irakli I (Herakleus), also gegen das Ende des 17ten Jahrhunderts angelegt seyn soll. Zu den Zeiten des Königssohnes Wachuscht lag es schon unbenutzt und man kann sich deßhalb denken, in welchem Zustande ich es fand. Es war in die eine Seite des Lochoisa ein Gang horizontal

*) Daß die kaukasischen Bären bestimmt keinen Winterschlaf halten, ist mir ganz klar.

**) Wachuscht description de la Géorgie trad. par Brosset; pag. 265.

gearbeitet, er ſtand aber ſo voll von Waſſer, daß es unmöglich war nur 10 Schritte in ihm vorzudringen. Was für Erz das Silber enthalten haben mag, iſt mir unbekannt, wahrſcheinlich mag es aber ein ſilberhaltiger Bleiglanz geweſen ſeyn, aus dem man es bekam. Thonſchiefer bildet zum großen Theil die ganze Peranga. Auf den Höhen bemerkte ich nirgends plutoniſche Gebilde. Die Abhänge im Weſten und Oſten waren mit Uebergangskalk bedeckt und darauf folgte ein tertiäres Gebilde, im Weſten Grobkalk, im Oſten Molaſſe, weiß und roth todt liegendes. Die unbedeutenden Höhen, welche das Thal der Sagina von dem der Prone ſcheiden, ſo wie die bedeutenderen welche das der Prone von dem der großen Liachwa trennen, beſtehen nur aus den letztern Felsarten und unterſcheiden ſich in nichts von denen wie ich ſie bei Zrchinwall beſchrieben habe.

Die beiden Thäler der Sagina und Prone (Dwani's Phrone oder Dwana bei Wachuſcht) gleichen demnach ganz den karthliſchen und gehören auch zu Karthli, worin ſie am weſtlichſten liegen. Die Häuſer ſind nicht mehr imeriſch, ſondern zum Theil wiederum unterirdiſch und mit ächt orientaliſchen Terraſſendächern verſehen. Die Wände hat man aber noch aus übereinandergelegten Baumſtämmen, deren Zwiſchenräume mit Kuhmiſt ausgefüllt werden, verfertigt. Im Norden ſind beide Thäler von Oſſen bewohnt und Sagina beſteht zur Hälfte aus ihnen, zur Hälfte aus Gruſiern. Sie haben, da ſie auf gruſiſchem Boden leben und den Statthaltern mehr als ihre Landsleute im Norden unterworfen waren, mit der Zeit die chriſtliche Religion angenommen, ſind aber in Sitten und Gebräuchen ſich treu geblieben.

Die Fürſten Palawando ſind zum Theil noch Herren in dieſer Gegend und herrſchten früher auf beiden Seiten der Peranga, bis eben die lesgiſchen Zeretelis ſie auf der Weſtſeite vertrieben. Sie erbauten ſich unter Herakleus I, der 1688 den gruſiſchen Thron beſtieg, ein großes Schloß in Sagina, dieſes iſt ziemlich erhalten und wurde noch vor wenigen Jahren von dem letzten Sproſſen des mächtigen Zweiges der Palawandos bewohnt. Er war derſelbe greiſe Priſtaff der in Dſchawi vor Pauleno ermordet wurde.*) Das Schloß ſelbſt iſt zum großen Theil aus Backſteinen erbaut und hat außer dem weitläufigen Parterre noch ein Stockwerk. Die

*) Siehe oben Seite 61.

Mauern haben eine Breite von zwei Ellen und mehr. Eine Menge kleiner Zimmer, die sämmtlich gewölbt sind, befinden sich unten, während sie oben nur wenig geräumiger erscheinen. Ein breiter viereckiger Thurm mit drei Stockwerken hat wohl zum Schutz gedient und in ihm führt eine steinerne Treppe mit ellenhohen Stufen aufwärts bis auf die obere Terrasse. Außerdem ist in der Nähe noch ein ziemlich erhaltener Thurm, aber von Kalksteinen erbaut. Eine Ringmauer schließt ihn ein und der Eingang zu ihm selbst ist noch durch eine Vormauer verschlossen.

Vergebens bemühten wir uns in Sagina Pferde zu bekommen und so überschritten wir mit denen die wir aus Dschala mitgebracht hatten, die unbedeutenden Höhen des Lebeur und kamen nach zwei Stunden in Maffda an. Auch hier ging es uns nicht viel besser, und mit vieler Mühe wurde es uns möglich zwei derselben aufzutreiben.

In der Zeit nahm ich die freundliche Einladung eines verarmten Gliedes der Palawando'schen Familie an, bei ihm das Mittagsmahl einzunehmen. Seine Wohnung war nichts weniger als fürstlich und besaß gar keine Möbels. Eine Oeffnung in der Decke diente als Fenster und als Rauchfang. Ueber dem ewigen Feuer in der Mitte hing der Kessel in dem alles gekocht und bereitet wurde. Die erlauchte Fürstin saß barfuß und mit übereinandergeschlagenen Beinen auf einem schlechten Teppich und spann Wolle. Trotz der Einfachheit ihres Instrumentes, das eben nur aus der Spindel, welche sie in einer hölzernen Schüssel herumdrehen ließ, bestand, ging die Arbeit rasch vorwärts und der Faden wurde so gleichmäßig als er bei unsern Spinnrädern nur werden kann.

Ehe ich abreiste, besuchte ich noch den viereckigen Thurm, der sich in nichts von dem in Sagina unterschied, und als ich eben mein Pferd bestieg, trat ein alter ehrwürdiger Osse vor mich hin mich freundlich zu sich ladend. Unmöglich konnte ich es ihm absagen und so zogen wir in seinem auf der entgegengesetzten Höhe der Prone liegenden Hause das zum Dorfe Thormaneuli gehörte, ein. Drei erwachsene und bereits verheurathete Söhne empfingen mich an der Thüre und führten mich zu dem dreibeinigen Sessel in der Mitte des Zimmers gleich hinter dem Feuer. Die eine Schwiegertochter verließ ihren Webstuhl und entfernte sich mit den Kindern.

Allenthalben herrschte große Reinlichkeit. Der Kessel war selbst gegen die Regel rein gescheuert und an der Wand über der Schlafstelle des Vaters hingen die saubern Waffen. Es eröffnete sich alsbald dieselbe Scene, wie ich sie schon bei den Ossen geschildert habe und ich übergehe sie daher als schon bekannt. Mit Freude blickte ich auf die schönen großen Gestalten der jungen Frauen, die in einem einzigen blauen Gewande gehüllt sich mit der Brodbereitung beschäftigten. Hätten Dubois und Sjögren sie gesehen wie ich sie sah, so wären sie wohl an dem finnischen Ursprunge der Ossen irre geworden. Mit Würde schritten sie einher und mit Anstand machten sie alle ihre Bewegungen. Es that mir unendlich leid, daß sie sich, nachdem das Brod gebacken war, wieder entfernten.

Kaum war ich am andern Morgen eine Stunde von Thormaneuli die Höhen des Dsari aufwärts geritten, als von neuem ein biederer Osse mich bat sein Haus zu beehren, und es that mir weh den guten Mann durch eine abschlägliche Antwort zu betrüben.

In dem breiten Thale der großen Liachwa angekommen, besichtigte ich zuerst eine alte dem Verfalle nahe Kirche, die dem heiligen Georg gewidmet war. Ihre Bauart unterschied sich wesentlich von der wie ich sie bisher gesehen. Zwischen den schönen großen Sandsteinquadern befanden sich nämlich zwei Reihen durch Kalkmörtel vereinigter Ziegeln. Durch den Druck der mächtigen Bausteine waren die Ziegeln zum großen Theil zerdrückt und der baldige Einsturz des Gebäudes schien nicht mehr fern zu seyn. Von weitem betrachtet sahen die Mauern ganz eigenthümlich aus.

Schon zeitig langten wir in Zrchinwall, wohin mein Uebersetzer schon im voraus geeilt war, an und herzlich wurde ich wiederum von dessen Vater empfangen. Gern gab ich der Einladung hier einige Tage zu verweilen nach und benutzte die Zeit die merkwürdige Quelle bei dem Kasabiantfelsen im Winter zu besuchen. Trotzdem rings um mich Schnee lag, so war das Wasser daselbst im Vergleich zur Außenwelt warm zu nennen, und so sehr ich mich auch bemühte ein Stückchen Eis zu finden, so war mein Suchen doch vergebens.

Während meines viertägigen Aufenthaltes besuchten mich der mir schon von der ossischen Reise bekannte Fürst Kaikosro, der witzige

Osse Bek und mehrere andere meiner ossischen Bekannten. Allen Einladungen, die fast stündlich aus der Umgegend zu mir kamen, entsagte ich um niemand zu betrüben. Den 21 December reiste ich von Zrchinwall wiederum ab. Ich übergehe alle Einzelnheiten meiner Reise bis Tiflis, da ich schon früher weitläufiger die ganze Strecke beschrieben habe. Denselben Tag kam ich in Gori an und legte am andern den 87 Werst langen Weg bis Tiflis glücklich zurück. Mein freundlicher Wirth Herr Salzmann empfing mich mit der gewohnten Herzlichkeit.

Sechsundzwanzigstes Capitel.

Beschreibung von Grusien.

Der Name Grusien; Thargamos Stammvater der Gruser und Armenier; Karthlier; Eintheilung Karthli's; Iberier; Meschier; Mschethos; Abriß einer Geschichte Grusiens; die verschiedenen Dynastien; das jetzige Grusien; Gränzen; Eintheilung; 1. Karthli, seine Beschreibung, alte und neue Eintheilung; 2. Samsche, seine verschiedenen Namen, Ausdehnung, alte und neue Eintheilung, Geschichte; 3. Grusisch-Armenien oder Somchien, seine Beschreibung, Eintheilung und Geschichte; 4. Kachien; das Thal der Aragua und Kura, die Jora, der Alasan, Geschichte; 5. die tatarische Provinz, Kasachien und seine Einwohner; Turanier, Gandscha und seine Geschichte.

So weit die Geschichte hinaufreicht und so weit selbst die dunkeln Sagen gehen, zeichneten sich die Bewohner der obern Hälfte des Kurgebietes durch ihre Liebe zur Freiheit und Unabhängigkeit aus und trotzten oft mit Glück in den Bergen, welche ihr Vaterland für alle Eroberer so schwierig machten, gegen fremde Einfälle; das untere Kurgebiet hingegen, größtentheils Ebene und nur von unbedeutenden Höhen durchzogen, huldigte fremden Herrschern, oft denen des obern Gebietes, die durch Statthalter in den einzelnen Provinzen sich vertreten ließen. Während in dem erstern schon frühzeitig das Christenthum Eingang fand und sich durch alle Stürme siegreich erhielt, breitete sich in dem andern der Islam schnell und bleibend aus. Das obere Gebiet des Kur*) nannten die Orientalen nach dem Flusse Gurdschistan, d. h. Land des Kur, die Einwohner aber Gurdschi. Hieraus entstand der

*) Die Gruser nennen ihn Mtkwari, die Griechen Kyros und Koros.

Name Gruſien, deſſen die Ruſſen ſich allgemein bedienen, und aus ihm der Name Georgien. Lächerlich iſt es deßhalb, wenn ſelbſt in der neueſten Zeit Gelehrte die albernen Ableitungen der gruſiſchen Geographen und Chronikenſchreiber nachſprechen, daß Georgien entweder nach dem heiligen Georg *) oder nach ſeinen ackerbauenden Bewohnern ſo benannt worden ſey. Ich habe mich ſtets zur Bezeichnung des angegebenen Landes des Wortes Gruſien bedient, einmal um eine Verwechslung mit dem Staate Georgien in Nordamerika zu vermeiden und dann um jene Ableitungen dadurch noch ferne zu halten.

Seitdem Moſes und ſeine Juden die Erde zum zweitenmale durch Noah bevölkern und jedes ſelbſtſtändige Volk von einem der Söhne oder nächſten Nachkommen entſtehen laſſen, ſo verfolgten auch die Armenier und die ihnen verwandten Gruſier dieſelbe Anſicht, um ſich ſelbſt ein größeres Gewicht zu geben, zumal Moſes vergeſſen hatte ihren Stammvater mit unter den Nachkommen Noahs aufzuführen. Sie nennen dieſen Thargamos und laſſen ihn einen Urenkel von Japhet ſeyn. Die babyloniſche Sprachenverwirrung war auch die Zeit wo Thargamos ſein Vaterland verließ und ſich zwiſchen dem Ararat und Maſſiſi anſiedelte. Von ſeinen acht Söhnen ſtammen die acht Völker des kaukaſiſchen Iſthmus ab. **) Karthlos heißt der Stammvater Gruſiens, d. h. des obern Kurgebietes, Egros hingegen der des Riongebietes. Die Söhne und Enkel des Karthlos geben nun wiederum den Gauen, die ſie in der Theilung erhalten, ihre Namen.

Verfolgen wir die Geſchichte in das graueſte Alterthum, ſo nehmen nach gruſiſchen Nachrichten Karthlier die Gegenden des obern Kurgebietes vom Einfluß der Aragua bis zu den Kodiambergen ein, und dieſe ſelbſt führen den Namen Karthli (oder Sa-Karthli). ***) Nach den Griechen bewohnen ſie Iberier, und der Name Karthli kommt weder bei ihnen noch bei den orientaliſchen

*) Dieſer Georg iſt aber durchaus nicht der Ritter Georg, ſondern lebte zu Ende des 3ten Jahrhunderts und iſt durch ſeine Siege und erlittenen Martern in der Kirchengeſchichte hinlänglich bekannt.

**) Die nähere Beſchreibung des Stammbaumes ſ. in Klaproths Reiſe; II. Theil, pag. 65 — 80.

*) Sa bedeutet, wie ich ſchon oben geſagt habe, als Vorſetzſylbe Beſitzthum oder Land, demnach Land des Karthlos.

Geschichtschreibern vor. Noch höher den Kur hinauf werden bei Grusiern und Griechen Meschier genannt. Suchen wir zuerst den Namen Karthli zu erklären, so wird dieses nicht so schwer werden als es scheint, denn in der Nähe des Einflusses der Aragua in den Kur, auf der südlichen Seite desselben Flusses befindet sich ein Berg mit einer Ruine, welcher noch jetzt den Namen Karthlos besitzt. Das unbedeutende Thal auf seiner Westseite, aus dem sich ein Bach in die Linke des Kur ergießt, heißt Karthlis-Chewi, d. i. Thal von Karthli. Hier ist also ohne Zweifel der Ursprung des karthlischen Königreiches zu suchen, und die Grusier sagen selbst daß der Name Karthli später auf beide Ufer des Kur bis an die Kodianberge übergegangen sey. Gewiß weit später und nur uneigentlich wurde bisweilen auch das übrige obere Kurgebiet zu Karthli gerechnet.

Seit den ältesten Zeiten theilen die Grusier Karthli in drei Districte ein: Semo-, Schina- und Kwemo- (Ober-, Mittel- und Unter-) Karthli. Unter Semokarthli versteht man eigentlich nur den höchsten Theil des ächten Karthli von den Kodianbergen bis zu denen von Machwila und Oerzeni, oder die beiden Gaue Sadscher und den Thalkessel (Cheoba gr.); bisweilen will man aber auch das oberste Kurgebiet oder Samsche mit darunter begriffen haben. Ich jedoch nehme es nur in der ersten Bedeutung. Schinakarthli ist das ächte Karthli, und unter Kwemokarthli begriff man die Gebirgsgegenden südlich bis zur armenischen Gränze.

Die Griechen lassen wie gesagt Iberier in Karthli wohnen. Die Grusier selbst kennen den Namen Iberia, schreiben ihn Iweria und gebrauchen ihn später als Imeria zur Bezeichnung des Riongebietes.

Ich habe schon früher bei der Beschreibung von Gurien gesagt, daß nach der Zerstörung des jüdischen Reiches eine Menge Juden nach den Küsten des schwarzen Meeres und nach Grusien versetzt wurden. Bei den Grusiern heißen sie Uri, bei den Armeniern *) hingegen Weriatsi. Entfernt man die armenische Endung „atsi", so bleibt Weri und man sieht nun, daß Armenier und Grusier für diese Juden nur einen Namen hatten. Als später die Römer in den Süden des kaukasischen Isthmus kamen, lernten

*) Moses von Chorene; Buch 2, 7.

sie von den Armeniern den Namen Weri kennen und nannten das Land zwischen dem meschischen Gebirge im Norden und der Aragua Iberia, weil eben da viele Juden wohnten. Wahrscheinlich entstand aus gleicher Ursache für die mit Juden vermischten Grusier die armenische Bezeichnung „Wirk" für die Einwohner Grusiens. Die Grusier selbst kennen das Wort Iweria zur Bezeichnung eines Theiles ihres Landes und Imerien ist ohne Zweifel daraus entstanden. Daß die Juden Grusiens mit ihren Brüdern in Judäa später noch in mannichfacher Verbindung gestanden, sieht man auch daraus, daß nach grusischen Chroniken die Kleider des Heilandes einem Manne aus Norden, der in Mschetha wohnte, Chiton mit Namen, durch das Loos zufielen. *) Auch schon früher schickten Juden aus Judäa zu ihren Landsleuten nach Grusien, damit auch deren Schriftgelehrte sich über den erstandenen Heiland berathen sollten.

Bei den Griechen, besonders bei Strabo und bei den Grusiern heißen die Bewohner des obersten Kurgebietes von den Kodianbergen an südwestlich Meschier. Fassen wir den Namen Meschier, der sich bei den Griechen viele Jahrhunderte hindurch erhält und bei den Grusiern bis in die neueste Zeit vorkommt, ins Auge, so unterliegt es keinem Zweifel, daß man darunter ein selbstständiges Volk zu verstehen hat. Wollte man es zu einem Urvolk machen und seinen Stammvater unter den Enkeln Noah's aufsuchen, so müßte man die Meschier als Nachkommen des Mesech, eines Sohnes Japhets betrachten. Diese Meschier bewohnten das ganze Quergebirge was das Rion- und Tschorok-Gebiet von dem des Kur und des Araxes trennt, und die armenische Hochebene der tausend Quellen (Bing-Göl) mit dem Kaukasus verbindet. In ihren Bergen trotzten sie allen Eingriffen griechischer und persischer Eroberer. Nach Strabo gehörte ihr Gebiet zu Kolchis, Iberien und Armenien; ihr Hauptsitz ist der große Kessel des Kur, in dem Achalzich mitten inne liegt, denn dort lassen grusische Schriftsteller sie jetzt noch wohnen. Hier hatten sie eigene Herrscher, während sie im Norden zum Theil den Kolchiern und Iberiern, im Süden hingegen zum Theil den Armeniern gehorchten. Der Kessel selbst, wahrscheinlich sogar die ganze obere Hälfte des obern Kur-

*) Wachtang V. Chronik, in Klaproths Reise; Band 2, 150.

gebietes erhielt den Namen Mescheth oder Sa-Mesche (Samsche), d. i. Land Meschien, den es noch bis auf den heutigen Tag besitzt.

Wahrscheinlich ist es, daß dieselben Herrscher sich später Karthli's bemächtigten und nachdem sie die Hauptstadt des Karthlos verwüstet hatten, in dem Winkel der Aragua und des Kur eine andere Hauptstadt, welche die meschische (Mescheth oder Mscheth) genannt wurde, erbauten. Mschethes (d. i. der Meschier) wird der Erbauer genannt. Er soll zwar der Sohn des Karthlos gewesen seyn, allein sein Erstgeborner, der schlechthin Herr (Uplos) genannt wird, und ein Herrenschloß (Uplosziche) erbaut, herrscht über ganz Karthli, während seine beiden andern Söhne Odschorß und Dschawachos sich in Samsche, d. i. in das ursprüngliche väterliche Reich theilen, aber fortwährend die Oberherrschaft ihres ältern Bruders anerkennen.

Die erste sichere Kunde vom grusischen Reiche bekommen wir in der Mitte des 3ten Jahrhunderts v. Chr., wo ein Nachkomme des Karthlos, Pharnawas, den makedonischen Statthalter Ason der in Mscheth residirte, verjagte und sich zum König nicht allein des eigentlichen Grusiens, d. h. des obern Kurgebietes, sondern auch eines Theiles des untern und des ganzen Rion-Tschorok-Gebietes, d. h. Imeriens, Mingreliens und Guriens machte. Er baute das alte Karthlos wieder auf und nannte es nach sich Armasi; denn nach grusischen Nachrichten bedeutet dieses Wort bei den Persern wo der König seine erste Erziehung erhielt, Pharnawas. Seine Nachkommen herrschten bis zum Jahr 71 vor Chr. Armenische Arsaciden bestiegen nun den Thron, um ihn im Jahre 44 v. Chr. wiederum den Nachkommen des Pharnawas zu übergeben. Mit Arschag (Arsaces) dem dritten Könige dieses Namens in Grusien starb aber die Familie aus, und Aderchi, ein naher Verwandter der Arsaciden sowohl als der ältern Königsfamilie und von Kudsch, dem Schwiegersohne des Pharnawas abstammend, nahm den Thron mit dem Beginn unserer Zeitrechnung ein. Die armenischen Arsaciden, welche ihm dabei behülflich waren, übten aber eine Art Oberherrschaft über ihn aus. Seine Nachkommen herrschten bis zum Jahre 186, wo ächte armenische Arsaciden wieder den Thron einnahmen. Die letzte des grusischen Stammes wurde die Gemahlin des Mirian, eines Sohnes des Sassaniden Schapur, und hiemit erschienen Sassaniden als grusische Könige vom Jahre 265. Mirian wurde gegen

das Ende des 3ten Jahrhunderts Christ und ging mit den christlichen Arsaciden Armeniens nähere Verbindungen ein. Die Sassaniden Persiens, dem Feuercultus treu, versuchten vergebens die christliche Religion in Grusien wieder zu verdrängen, und es beginnt ein harter Kampf zwischen den Persern und den Griechen um die Oberherrschaft. Wachtang-Gurgaslan (Löwe-Wolf) der tapferste Sassanide wird noch jetzt hoch gefeiert und regierte von 446 — 499. Er gründete im Jahre 455 die Stadt Tiflis, welche sein Sohn Datschi zur Residenz erhob.

Die fanatischen Araber drangen auch in Grusien ein, und Murwan Kru (der Taube), der später von 744 — 750 Kalif wurde, wüthete auf eine fürchterliche Weise im Lande. Durch ihn scheint die Familie der Bagratiden zu ihrer Thronbesteigung vorbereitet worden zu seyn, denn Aschot wurde 743 zum Gouverneur von Armenien ernannt, und von seinen Söhnen Senbat und Wasag stammen die beiden königlichen Linien der Bagratiden in Armenien und Grusien. Aber schon vorher hatten zwei Bagratiden Guram und Stephan II (von 574 — 614) mit Hülfe des griechischen Kaisers den grusischen Thron besessen.

Mit dem Jahre 787 erlischt der grusische Stamm der Sassaniden und der Kalife Harun al Raschid setzte den Bagratiden Aschot, einen Enkel Wasags, zum Herrscher von Grusien ein. Seine Nachkommen herrschten daselbst bis zum Jahre 1800 und nehmen mit Adarnasse (899) den Titel eines Königs an. Im Jahre 964 bemächtigten sie sich auch des abchasischen (d. i. lazischen) Thrones und Bagrat II setzte seinen Enkel Bagrat III daselbst ein. Mit dem Tode Gurgen II bestieg Bagrat III 1008 auch den grusischen Thron und herrschte von dem Einfluß des Alasan in den Kur bis an das schwarze Meer. Sein Urenkel David III führte weithin glückliche Kriege und herrschte vom Jahre 1089 — 1126 unter dem Namen des Wiederherstellers (Agma Schenebeli) über mehrere Länder des untern Kurgebietes und Armeniens. Am mächtigsten befand sich Grusien unter seiner glorreichen Königin Thamar von 1171 — 1198. Die Schönheit ihrer Tochter Russudan war die Ursache großen Unglücks, denn dreimal verwüstete der beleidigte Charism-Schah, Dschellaleddin, der ihre Hand verlangte, das Land. Der erlauchte Georg vereinigte aber nach dem Abzuge der Dschingischaniden wiederum alle grusischen Länder und herrschte vom Jahre

1318 bis 1346 faſt über den ganzen Iſthmus im Süden des Kaukaſus. Vergebens kämpfte aber ſein Enkel Bagrat VI gegen Timur; das Land wurde auf eine Weiſe verwüſtet, wie es nur unter Murwan Kru geſchehen. Trotzdem erhob Alexander (1414 — 1442) das Reich zu ſeiner frühern Größe und unterwarf ſich ſogar wiederum das ſeit 1327 gegründete imeriſche Reich. *) Unter ſeinem Enkel Georg, dem Sohne Wachtangs, machte ſich im Jahre 1462 Bagrat, ein anderer Enkel von ſeinem Sohne Demetrius, als Statthalter Imeriens unabhängig, und legte ſo den Grund zum ſpätern imeriſchen Reiche, das von nun an von Karthli getrennt erſcheint. Mingrelien, Gurien und Samſche gehören in der Regel zu ihm. Mit gleichem Glücke machte ſich ein zweiter Sohn des Demetrius, David, mit Kachien unabhängig.

Von jetzt begannen die Bürgerkriege, die das Land ſeinem Untergang immer näher führten. Türken und Perſer benutzten mit Glück die innern Streitigkeiten, und die einen machten endlich Imerien, die andern Karthli und Kachien ſich unterthänig. Noch einmal verſuchte Wachtang IV, gewöhnlich Schah Naos genannt, von 1658 bis 1675 Gruſien zu heben und vereinigte Kachien, ja ſelbſt Imerien eine Zeit lang mit Karthli. Alle Anſtrengungen der vertriebenen Könige, beſonders Theimuras von Kachien, den Schah Naos zu ſtürzen, waren vergebens; glücklicher kämpften aber deren Nachkommen. Mitten in dieſen Unruhen gab Wachtang V 1717 ſeinem Volke Geſetze, die noch jetzt zum Theil in Anwendung gebracht werden. Perſiens großer König Schah Nadir befeſtigte ſeine Herrſchaft über Gruſien, und erſt als im eigenen Lande ſelbſt unter ſeinen Nachkommen Anarchie eintrat, gelang es dem Herakleus II 1748 die Perſer aus Tiflis zu vertreiben und ſich zum unabhängigen König zu machen. Selbſt Gandſcha und Kaſachien mußten ſeine Oberherrſchaft anerkennen und ſomit wurden dieſe Provinzen für immer mit Gruſien vereinigt. Doch die Perſer vergaßen nicht, daß Gruſien ihnen gehört hatte und verlangten Gehorſam von Herakleus II. Dieſer ſah endlich ein, daß es ihm nicht möglich

*) Klaproth läßt in ſeiner Reiſe, Bd. II. S. 193 den König Alexander ſein Reich im Jahre 1424 unter ſeine drei Söhne theilen; die gruſiſchen Chroniken jedoch, die Broſſet in den Memoiren der Petersburger Akademie, Ser. VI. Tom. V. S. 166 — 345 überſetzt hat, ſagen gar nichts davon. S. oben.

ſey dem mächtigen Schah zu trotzen und ſo unterwarf er ſich 1783 der Kaiſerin Katharina II. Trotzdem fiel aber der tapfere Schah Aga Mahomed Khan in Tiflis ein und zerſtörte es. Es geſchah im Jahr 1795 und war das letztemal. Herakleus II ſtarb 1798 und ſein Sohn Georg XI vermachte nach ſeinem Tode 1800 ſein Reich dem Kaiſer Paul. Er ſah wohl ein, daß Gruſien bei den vielen Prätendenten nie ohne kräftige Regierung ſich einer Ruhe erfreuen könne. Aber nur mit Widerwillen ſahen die Gruſier die Beſitznahme ihres Landes durch die Ruſſen. Fürſt Ziziano, ſelbſt Gruſier, trug zur Beruhigung des Landes am meiſten bei. Wahre Ruhe im Lande ſtellte aber erſt der tapfere General Jermoloff her. Leider wurde er aus Mißtrauen im Anfange des letzten perſiſchen Krieges abgerufen. Paskewitſch folgte ihm in der Statthalterſchaft und legte ſie ſchon bald in die Hände des Generals Baron von Roſen; 1838 wurde General Golowin Oberbefehlshaber, um ſeine Stelle im vorigen Jahre an General Neidhardt abzutreten.

Faſſen wir noch einmal die Familien auf dem Throne Gruſiens ins Auge, ſo lieferten

		Herrſcher	vom Jahre
1.	Die Nachkommen des Pharnawas	4	247 — 71 v. Chr.
2.	Die Arſaciden . . .	3	71 — 44 „
3.	Die Nachkommen des Pharnawas	2	44 — 1 n. Chr.
4.	Die Nachkommen von Kudſch	14	1 — 186 „ *)
5.	Die Arſaciden . . .	5	186 — 265 „
6.	Die Saſſaniden . . .	4	265 — 395 „
7.	Die Arſaciden . . .	1	395 — 405 „
8.	Die Saſſaniden . . .	11	405 — 574 „
9.	Die Bagratiden . . .	2	574 — 619 „
10.	Die Saſſaniden . . .	6	619 — 787 „ **)
11.	Die Bagratiden . 50 —	60	787 — 1800 „ ***)

Gruſien beſtand als es die Ruſſen übernahmen, nur aus Karthli und Kachien, mit der Zeit vergrößerte es ſich bis zu dem Umfange den es jetzt beſitzt. Gandſcha wurde 1804 als Provinz einver-

*) Vom Jahre 31 — 113 herrſchten jedesmal zwei Könige, einer über die Länder nördlich, der andere ſüdlich vom Kur.

**) Von 718 — 787 regierten zwei Herrſcher.

***) Die Zahl der Bagratiden läßt ſich nicht genau ermitteln, da oft zwei und mehr Könige zu gleicher Zeit exiſtirten und bisweilen nur den Titel, den ſie beſonders von den perſiſchen Schahs erhalten hatten, beſaßen.

leibt und Samsche zum großen Theil durch den Frieden von Adrianopel wieder erhalten. Nur die Quellen des Kur und das ganze Stromgebiet des Tschorok behielt die Türkei, welche das ganze Land bis dahin durch die Paschas von Achalzich beherrscht hatte. Zu gleicher Zeit wurde ein Theil Armeniens, nördlich von dem Gerstenflusse, das sogenannte Basch-Schuragel, mit Kwemo-Karthli vereinigt, und mit diesen bildet es die jetzige Provinz Grusisch-Armenien oder Somchien. Auch Kachien wurde seit 1830 vergrößert und umfaßt jetzt einige lesgische Gaue auf dem südlichen Abhange des Kaukasus. Die große Militärstraße und die daran liegenden Gaue bis Dariel gehörten fortwährend zu Karthli, bleiben aber, da ich ihrer schon Erwähnung gethan habe, bei meiner jetzt folgenden Beschreibung ausgeschlossen.

In diesem Umfange besitzt Grusien eine nördliche Breite von 40,2 — 42,3° und eine östliche Länge von 60 — 64,5°. Seine größte Länge von dem adschar'schen Gebirge bis wenig östlich über den Einfluß der Jora in den Alasan beträgt ungefähr 60 — 65 Meilen, seine größte Breite hingegen von dem südossischen Gebirge bis an die südlichen Abhänge des Allagäs und die Berge Kondur und Muroff im Elisabeth'schen Kreise hingegen 30 — 35 Meilen. Der Flächeninhalt läßt sich in einem von Bergen vielfach durchzogenen Lande ohne wenigstens ungefähre Messung nicht abschätzen; die Zahl der aus Grusiern, Armeniern, Tataren, Juden und Deutschen bestehenden Einwohner mag ungefähr 400,000 betragen.

Die Gränzen sind im Westen das meschische Quergebirge, im Norden das südossische Gebirge, im Osten die Besitzungen des Sultans von Elissui, die Provinz Karabag und das russische Armenien, endlich im Süden wiederum das russische Armenien und die Reste der türkischen Paschaliks Achalzich und Kars.

Nach der jetzigen Eintheilung besteht Grusien aus fünf Provinzen, von denen Samsche dem Gouverneur von Imerien unterworfen ist, während die vier andern, Karthli, Kachien, Grusisch-Armenien und die tatarische Provinz, unter dem Gouverneur von Karthli, der in Tiflis seinen Wohnsitz hat, stehen. Jede dieser Provinzen ist wiederum in Kreise getheilt. Betrachten wir nun die Provinzen der Reihe nach etwas näher und beginnen mit dem eigentlichen Mutterlande

1. Karthli (Kartalinien bei den Russen), so wird dieses im Süden durch die Wasserscheide der Ksia un des Kur (welche verschiedene Namen: Gebirge von Thori, von Erdschewan, von Didgori, Skaldidi und Schindiki führt) von Grusisch-Armenien geschieden; im Osten setzt ihm die Aragua eine Gränze,*) während im Norden das südossische Gebirge es von Ossien trennt. Im Westen scheiden es das meschische Quergebirge und die Berge von Kolbeur von dem eigentlichen Imerien. Schon bei der Beschreibung dieses Landes habe ich gesagt, daß die Besitzer der Schlucht des Tscherimela und des Thales der Chepini erst im vorigen Jahrhundert sich dem Herrscher von Karthli unterworfen haben.

Karthli besitzt nur wenig ebenes Land und wird vom Norden aus durch Ausläufer des südossischen Gebirges und von Süden aus durch dergleichen der Kur-Ksia-Wasserscheide in eine Menge Thäler getheilt, die entweder von Norden nach Süden oder von Süden nach Norden verlaufen und durch den Kur, der mitten (doch mehr nach Süden) durch Karthli von Westen nach Osten fließt, von einander geschieden werden. Dieser Hauptfluß des Landes der bei den Eingebornen Mtkwari heißt, kommt aus Samsche durch eine Schlucht, die auf der nördlichen Seite durch einen Ausläufer des meschischen Quergebirges, auf der südlichen hingegen durch die Kodianberge entsteht, und bildet ein breites Thal, das vorzugsweise den Namen Thalkessel (Cheoba) erhalten hat. Nach ungefähr vier Meilen Weges wird er wiederum durch den Mechwilo, einen südöstlichen Ausläufer des meschischen Gebirges, und durch die Oerzeniberge eingeengt, um nun wenig oder gar nicht gehindert rein östlich bis an die Aragua, mit der er sich vereinigt und nun den Namen Kura (d. h. Kur und Ra oder Aragua) annimmt, zu laufen. Früher war sein Bett breiter, wie ich oben weiter auseinander gesetzt habe, und wahrscheinlich bildeten die Ebenen auf beiden Seiten in den ältesten Zeiten Seen. Im Thalkessel ergießen sich in seine rechte Seite der Schaff und Thor, deren

*) Nach der Beschreibung Grusiens durch Wachuscht gehört auch das Omanis-Thal und die Ebene Didubi, welche beide zusammen den Gau Lilo bilden, im Osten des Kur und unterhalb Mschech und Tiflis gegenüber zu Karthli. Oestlich gränzt der Gau an die Lilo- und Samgorberge und südlich fast bis an die alte Festung Rustaff. S. in der Uebersetzung von Brosset, Seite 185.

Gebiet den Gau Thor, der jetzt in den von Sadscheri und Gudscharethi zerfällt, bilden.

Betrachten wir beim fernern Laufe des Kur das rechte Ufer, so ergießt sich von den bedeutenderen Flüssen zuerst der Osama in ihn. Sein Gebiet, was im Süden durch die Dschamschamaberge von dem Gau Thor und im Osten durch die von Satzcheni von Satarchno geschieden wird, gehört der fürstlichen Familie der Zizi-Dschwili oder Ziziano und führt deßhalb den Namen Sa-Ziziano. Weiter östlich vereinigen sich die Tana und Chowli mit dem Kur und ihre Thäler bilden den Gau Satarchno. Die Rasmithiberge begränzen ihn im Süden und Osten. Zu ihm gehört zum großen Theil die schöne und fruchtbare Ebene Moessis (auch Doessi genannt). Weiter östlich nimmt der Kur den Thezam und die Kafftha auf und deren Gebiet bildet den eigentlichen Gau Karthlos. Die Sadowliberge scheiden es von der Ebene Digom und dem Gebiete von Tiflis.

Im Norden des Kur befindet sich im äußersten Westen die Schola und ihr aufwärts geht die Straße über das meschische Gebirge nach Imerien. Der sogenannte iberische Engpaß befindet sich an der heutigen Tachis-Pforte (Tachis-Kari). Oestlich von ihr nimmt der Kur eine Menge kleiner Flüsse auf, die Wachuscht fast sämmtlich mit dem Namen Phrone belegt. Ihr Gebiet gehört, wie ich schon gesagt habe, der fürstlichen Familie Palawando. Klaproth nennt es Sa-Zeretlo und demnach müßten die Zeretelis Herr daselbst seyn, was aber nicht der Fall ist. Richtiger heißt demnach der Gau Sa-Palawando. Noch weiter westlich beginnt das große Gebiet der Stadt Gori und erstreckt sich westlich bis an die Osamiberge, welche es von dem Gebiet der Stadt Muchran trennen. Die ganze schöne Ebene der großen Liachwa und das Engthal derselben oberhalb Zrchinwall, die kleine Liachwa bis über den Einfluß der Geri, deren Thal Sawachtango heißt, die Thäler der Medschuda, die sich bei Gori in die Liachwa ergießt, und Rechula mit Ausnahme ihrer Quellen und die schöne zwischen ihnen liegende Ebene Samilachoro (oder Wake) gehört ebenfalls zu ihr. Nach Wachuscht bildete es mit dem Thalkessel und den Gauen Sapalawando und Sadscher zu seiner Zeit Ober-Karthli.

In dem Gebiete der Stadt Gori liegt Zrchinwall, ferner die Burg und jetzige Residenz eines ossischen Pristaffes, Wanathi, und zwar an der kleinen Liachwa wenig unterhalb des Einflusses der

Geri, und endlich das Herrenschloß (Uplosziche). Die Berge, welche Samilachoro von der Ebene Achurian trennt, die hart am Kur und Moessis gegenüber liegt, führen den Namen Swernak oder Tsleff.

Im Norden und Osten des Gebietes der Stadt Gori liegt die Statthalterschaft (Eristawat) des unmittelbar in den Kur sich ergießenden Ksan und umfaßt das übrige Gebiet der kleinen Liachwa, die Quellen der Medschuda und Rechula und das Thal des Ksan oberhalb des Gebietes von Muchran bis an die ossische Gränze. Die Statthalter (Eristaff) residirten früher in Achal-Gori (Neu-Gori) und ihre Würde stammt noch aus den ältesten Zeiten. Die Familie selbst leitet ihren Ursprung von einem Ossen Rostom, der vom Kaiser Justinian eingesetzt seyn soll, ab, und zählt bis zue Zeit, als Klaproth die Gegenden besuchte, 375 Statthalter.

Die Statthalterschaft der Aragua liegt der vorigen östlich und besteht aus dem Thale der Aragua, nördlich von dem Gebiete Muchran und den Tinibergen bis an die Gränze von Mtiulethi, demnach eigentlich nur aus dem Gau Basaleth. Seine Statthalter aber übten fortwährend eine Art Oberherrschaft über die Pschawen, Chefssuren, Gudomakaren und Mtiulethen aus.

Das Gebiet des königlichen Nebenzweiges der Muchran'schen Bagratiden, die eine Zeitlang von ihrer Eichenstadt (Muchran) aus in Karthli herrschten, liegt südlich von der letzten Statthalterhaft in dem Winkel welcher durch den Einfluß der Aragua in den Kur gebildet wird, und besteht aus dem nördlich am Narekwaff liegenden Gremithale und aus der Ebene von Muchran, die sich westlich selbst über den Ksan bis an die Osamiberge fortsetzt. Die Sarsinethberge, eine Fortsetzung der Swernakberge, trennen sie in zwei ungleiche Theile. Die alte Residenz Mschet gehört hieher.

Nach der jetzigen Eintheilung zerfällt Karthli in zwei sehr ungleiche Kreise, den von Gori und den von Duscheth. Der erstere begreift den Westen bis an den Ksan und den ganzen Theil südlich von dem Kur, der letztere hingegen geht vom Ksan bis an die Aragua. Die nächsten Umgebungen von Tiflis mit einem Theil Grusisch-Armeniens und Kachiens bilden den Tifliser

Kreis. Die Anzahl der Bewohner beträgt ungefähr 87 bis 90,000 und von ihnen kommt nicht ein Drittel auf den Kreis von Duscheth.

2) Samsche oder Sa-Atabago

erstreckt sich in seiner weitesten Bedeutung von den Kodianbergen westlich bis an das schwarze Meer und das Gebirge von Trebisond, und wird im Norden durch das meschische Gebirge von Imerien geschieden. *) Wo dieses Gebirge im Norden beginnt, habe ich schon bei der Beschreibung Imeriens gesagt, und will daher jetzt seinen Lauf vollends ergänzen. In seinem südlichen Laufe wird es durch den Kur unterbrochen, und gezwungen sich westlich zu wenden. Von nun an heißt es zuerst Gado und später Pherssath. An der östlichen Gränze Guriens angekommen, geht es wiederum unter dem Namen der gurischen Berge südlich, um Samsche von Gurien zu trennen, theilt sich in mehrere Arme, von denen zwei bis ans Meer laufen, und verbindet sich endlich mit der Hochebene der tausend Quellen. Im Süden trennt es die Wasserscheide des Kur und Araxes, die hier den Namen der Berge von Tschildir (Iradschlus-Mta des Wach.) führt. Die nördlichen Quellen des Araxes selbst scheinen zu Samsche gehört zu haben, denn auf grusischen Karten beginnt südlich von ihnen Armenien, und das Gränzgebirge heißt Somchitis-Mta (d. h. armenisches Gebirge).

Was die beiden Namen anbelangt, so bezeichnet, wie wir oben gesehen haben, das Wort Samsche oder Sa-Mesche das Land der Meschier, der ursprünglichen und spätern Bewohner der Provinz. Ob diese Meschier Grusier sind, oder ob nicht vielmehr die Grusier von den Meschiern abstammen, wage ich nicht zu entscheiden, aber auf jeden Fall sind beide Völker sehr nahe mit einander verwandt. Der Name Sa-Atabago, d. h. Land der Atabegs, stammt noch aus der Zeit, als Atabeks über Samsche herrschten. Mit der Zeit, wo türkische Paschas an die Stelle der Atabegs traten, führt die Provinz den Namen Paschalik von Achalziche und jetzt ist sie in die Provinz und in das Paschalik Achal-

*) Früher scheint auch der Thalkessel und Sadscher dazu gehört zu haben, denn Mschethos' Sohn, Alschorß, erhielt es mit dem eigentlichen Samsche.

zich getheilt. Die Gruſier nennen Samsche bisweilen auch Karthli und bei den Armeniern gehört der Theil weſtlich vom Kur zur Provinz Daikh, der öſtlich hingegen zu Kukar.

Die jetzige Gränze von Samsche oder vielmehr des ruſſiſchen Antheils iſt nördlicher und eine Linie von dem Winkel der guriſchen Berge bis an den Gerſtenfluß macht die Gränze. Man wird ſich vielleicht wundern, warum das ſiegende Rußland ſeine Anſprüche nicht auf das ganze Samsche geltend gemacht hat. Zunächſt hatte es ſchon früher ausgeſprochen keine Eroberungen zu machen und begnügte ſich daher mit wenigem. Thut man jedoch nur einen Blick auf die Karte, ſo erhielt es trotz des wenigen mit dem jetzigen Samsche und mit Baſch-Schuragel ungemein viel. Von ſeinen Feſtungen Achalzich, Achalkalaki und Humri, die alle kaum einige Stunden von der Gränze entfernt liegen, beherrſcht es die ganzen Gebiete des Tſchorok und Araxes. Die Paſchaliks Achalzich, Erzerum und Kars ſtehen den ruſſiſchen Truppen ganz offen und ebenſo vermag Trapezunt, trotzdem der ſüdliche Theil Guriens mit der Stadt Batuhm noch türkiſch iſt, dieſe nicht aufzuhalten. Ruſſiſcher Einfluß iſt daſelbſt überwiegend und handelt nicht ſelten ſogar dem türkiſchen entgegen.

In ſeiner jetzigen Geſtalt beſteht es aus den Gauen Dſchawach, Poſo (Tſchugur) und Odſchre. Der letzte führt auch vorzugsweiſe den Namen Samsche und begreift das Thal des Kur bis zu dem Gebirge von Eruſchethi und das des Olaki *) in ſich. Der zuletzt genannte Fluß entſpringt auf dem Pherſath und den guriſchen Bergen und ergießt ſich inmitten des Gaues, da wo plötzlich der Kur von Süden herkommend ſeine Richtung in eine öſtliche verändert, in dieſen. Den Namen Odſchre ſoll er von Odſchroß, einem Sohne des Mſchethos, erhalten haben. In ihm liegt die ſtarke Feſtung Achalzich (d. h. Neuſchloß oder Neuveſte) und die alten Burgen Odſchre und Kertwis, ſo wie das berühmte Kloſter Azchur (Atsqueri). Südöſtlich von dieſem Gaue liegt Dſchawach und beſteht aus dem Gebiete des Fluſſes gleichen Namens, der ſich bei Kertwis in die Rechte des Kur ergießt. In

*) Dieſer Fluß führt verſchiedene Namen, ſo bei Wachuſcht Kwablowen-Tskal in ſeinem obern und Achalzichis-Tskal in ſeinem untern Verlaufe. Dubois nennt ihn Poscho.

dem Gau liegt die Gränzveſte Achalkalaki (Neuſtadt) und die groſſen Seen Pharawan, Sogam und Goli. Die Kodianberge ſcheiden ihn von Gruſiſch-Armenien und die von Nialis-Kuri im Weſten von dem Gaue Poſo. Dieſer letzte Gau Samſche's beſteht nur aus dem Thale des in einen See verlaufenden Poſo. Weſtlich von ihm iſt der Kur, ſüdlich hingegen das Gebirge von Kars, ein Theil des untern Kaukaſus (Kur-Araxes-Waſſerſcheide).

Die übrigen Gaue des alten Samſche ſind wie geſagt türkiſch und der Reihe nach folgende: 1) Eruſch am Fluſſe gleichen Namens, der in die Linke des Kur fällt; 2) Artaan (Artan oder Artagan) *) am Kur, deſſen Quellen 3) der Gau Kola einnimmt. Der Fluß ſelbſt entſpringt hart an der Veſte Kumurlu, auf dem Berge Barchar. Alle übrigen Gaue befinden ſich am Tſchorok und ſeinen Zuflüſſen und zwar 4) der Gau Pharkal oder Taos **) am Urſprung bis zur Aufnahme der Iſpira. In ihm liegt Artanudſch, eine bedeutende Veſte aber zerſtört, von der Klaproth behauptet, daß es die iberiſche, von den Byzantinern häufig genannte Stadt Adranutzion oder Arſes ſey. 5) Klardſch oder Klardſchethi an der links einfallenden Iſpira. Klaproth irrt, wenn er meint Samſche heiße auch Klardſchethi. Er beſteht aus den beiden Thälern Thorthom und Iſpira, und letzteres wird auch unter dem Namen Iſpira oder Sber als beſonderer Gau betrachtet. 6) Dortſchcha, nördlich vom vorigen im Thale gleichen Namens, deſſen Fluß in die Linke des Tſchorok fällt. Im Norden dieſes Gaues und ihn von Trebiſond ſcheidend liegen die Berge von Tſchanien. So hat ſich demnach der Name Tſchani, der bei den Griechen ein eigenes Volk bildete, an derſelben Stelle von dem Einfluß des Tſchorok in das Meer bis Trebiſond erhalten. Nach den Gruſiern heißt ihr Land auch Laz, nach den Byzantinern hingegen ſind die Lazier und Tſchanen oder Sanen von einander verſchieden. 7) Ligan, das übrige Thal, bis dahin wo

*) Zur Zeit des Pharnawas hieß die Stadt Huri, d. i. Blindenſtadt. Hängt aber der Name nicht vielmehr mit dem der Juden (Uri) zuſammen?

**) Wahrſcheinlich hängt mit Taos der armeniſche Name Daich für den größten Theil Samſche's zuſammen, und Daich iſt das Land der Dahi, von denen nach Ammianus Marcellinus auch ein Theil am ſchwarzen Meere in der Umgegend von Trebiſond wohnt.

der Fluß in Gurien eintritt. 8) Schaffsch, das Thal der Schaff, welche rechts in den Tschorok fällt, und 9) Adschara, das Thal des Flüßchens gleichen Namens, im Norden von jenem und südlich von Gurien.

Samsche in seinem jetzigen Zustande wird in fünf Sandschaks (Azchur, Achalzich, Aspindse, Kerthwis und Achalkalaki), zu denen aber die Stadt und Festung Achalzich nicht gehört, getheilt. Ein Präsident (Predsjedatel) steht der Regierung vor und ist zu gleicher Zeit Chef der beiden dort stehenden Bataillone. Er selbst steht unter dem Gouverneur von Imerien.

Die Einwohner sind sehr gemischt, denn außer den ursprünglichen Grusiern und Armeniern, die aber zum Theil zum Islam übergetreten sind und nun Tataren heißen, befinden sich noch Juden, Kurden und Zigeuner in Samsche. Ihre Anzahl gibt die Tisliser Stabskarte zu 34,000, Dubois hingegen zu 45,400 an, und von ihnen kommen 10,800 allein auf Achalzich. Suboff meint wohl das alte Samsche bis an die Kur-Araxes-Scheide, wenn er daselbst 70,000 Menschen wohnen läßt.

Da Samsche von Karthli häufig unabhängig, ein mehr oder weniger selbständiges Reich bildete, so will ich einige Worte über seine Geschichte sagen. Unter dem Nachkommen Mschethos' scheint es sich allmählich wieder selbständig gemacht zu haben; unter Pharnawas hingegen, der den Ason, Alexanders Statthalter in Grusien, hier besiegte, wurde Samsche in seiner größten Ausdehnung wiederum mit Grusien vereinigt und erhielt drei Statthalter. Später scheinen die Meschier zum Theil wenigstens wiederum unabhängig geworden zu seyn, und in dem Kriege der Griechen mit den Persern werden sie oft genannt, scheinen aber (zum Theil wenigstens) weder den einen noch den andern gehorcht zu haben. Bald sieht man sie mit den Laziern, bald hingegen mit den Iberiern vereinigt. In dem westlichen Theile von Samsche wohnten auch Juden, die immer mehr mit den Meschiern sich vermischten. Ihre mächtigste Familie, die Bagratiden, hatte ihren Hauptsitz in Ispira (Isber oder Sber); von hier aus verbreiteten sie ihre Macht nach Osten und wußten alle Umstände mit Schlauheit zu ihrem Vortheil zu benutzen, so daß sie mit der Zeit die mächtigsten Fürsten Transkaukasiens wurden und sich sogar dreier Throne, des armenischen, grusischen und abchasischen bemächtigten. In der Blüthe-

zeit Gruſiens wurde auch Samsche wiederum integrirender Theil und von erblichen Statthaltern, die von ihrem frühern Amte den Namen Atabegs*) beſaßen, beherrſcht. Der erſte Atabeg war ein gewiſſer Sargis, ſein Sohn Kuarkuare machte ſich wahrſcheinlich nach dem Tode Georgs des Erlauchten (1346) unabhängig. Seine Nachkommen, zum Theil nur die Oberherrſchaft Gruſiens anerkennend, regierten mit kräftiger Hand das Land das von nun an den Namen Sa-Atabago, d. i. Land der Atabegs, erhielt, und trotzten ſogar eine Zeitlang mit Glück der perſiſchen und türkiſchen Uebermacht. Zwei Helden jener Zeit, Kuarkuare und Manutſchar, werden jetzt noch hoch geehrt, und erſt als die Könige Gruſiens Tiflis und Gori den Türken übergaben, erkannten ſie die Oberherrſchaft der letztern (1579) an. Doch wohl wußte Amurath IV, wie unſicher der Beſitz Samsche's unter den Atabegs ſey, und ſchickte deßhalb den tapfern Saphar Paſcha gegen Manutſchar. Mit ihm erliſcht der Heldenſtamm und von 1624 bis 1716 folgen die Nachkommen Saphar Paſcha's ebenfalls nur wenig abhängig. Mit dieſer Zeit erhielt das Land den Namen Paſchalik von Achalzich. Seitdem herrſchten nichterbliche Paſchas bis zum Jahre 1829, wo die obengenannten drei Gaue unter Rußlands Provinzen eintreten. Der übrige Theil führt aber fortwährend den Namen Paſchalik von Achalzich.

3) Gruſiſch-Armenien oder Somchien.

Unter dieſem Namen verſteht man den von den Gruſiern in Beſitz genommenen Theil Armeniens (Karthel-Somchethi), denn die Armenier werden von den Gruſiern Somechi genannt. Bei den Armeniern heißt das Land Kukae. In den älteſten Zeiten war es aber ſtets integrirender Theil Gruſiens, denn zwei Söhne von Karthlos erhalten es, und zwar Gerdabeß den öſtlichen und ſüdlichen unter dem Namen Gerdabana, Gadſchios hingegen den weſtlichen Theil, den er nun Gadſchiani nannte. Zu Gruſiſch-Armenien iſt ſeit dem Jahre 1829 noch der Gau Baſch-Schuragel, öſtlich von der Arpatſchai, gekommen. In dieſem Umfange wird

*) Wahrſcheinlich hatten ſich dieſe Atabegs, d. h. urſprünglich Gouverneure von Prinzen, dann von Provinzen, auf dieſelbe Weiſe wie in Fars, Lariſtan ꝛc. gebildet.

es im Norden durch die schon oben bezeichnete Kur-Kſia-Waſſerſcheide von Karthli getrennt. Im Oſten bildet die Kura,*) das Gebirge von Berdudſch, und da wo dieſes weſtlich in die Kur-Araxes-Scheide übergeht, der allein ſtehende Allagás die Gränze gegen Kachien, Kaſachien und Armenien; im Süden hingegen, nachdem ſich von Norden die Provinz allmählich verſchmälert hat, ſcheiden die Bambak'ſchen Berge und ſüdlicher die unbedeutenden Höhen von Bogutu die Provinz von dem ruſſiſchen Armenien. Die unbedeutende Arpatſchai im Weſten trennt Gruſiſch-Armenien vom Paſchalik Kars und das Bakuliangebirge von Samſche.

Mit Ausnahme des äußerſten Südens und Weſtens, nämlich der Gaue Baſch-Schuragel und Kaikul, liegt die Provinz nördlich vom untern Kaukaſus und beſteht hier nur aus den Flußgebieten der Kſia und des Algeth, deren Waſſer ein unbedeutendes Gebirge, was von den Erdſchewanbergen der Kur-Kſia-Waſſerſcheide ausgeht, und von da aus mit verſchiedenen Namen (Lakwa, Bender, Marneul und Lomta) zuerſt ſüdlich und dann öſtlich bis an die von Mſcheth an ſüdlich fließende Kura läuft, von denen des Kur ſcheidet. Der Algeth fließt kaum 10 bis 12 Meilen von Weſten nach Oſten und ergießt ſich nördlich von der Kuraveſte in die Kura; von Norden nimmt ſie mehrere Flüßchen auf, von denen der Aſurethi der wichtigſte iſt. Oeſtlich von ihm iſt der Gau Gardaban, weſtlich hingegen befinden ſich die Beſitzungen der Familie Barathiano, alſo Sa-Barathiano. Beide zuſammen bilden den Diſtrict Algethis-Chewi (d. h. Thal des Algeth).

Die Kſia entſpringt ebenfalls weſtlich und zwar aus der Hochebene von Dſchawach von dem Bakulianberge, läuft rein öſtlich und fließt bei der Kuraveſte in die Kura. Von Süden aus bekommt ſie beſonders durch die Zurtaketa, den Maſchawer, den Schulawer und die Debeda bedeutenden Zuwachs. Das Gebiet ihres Hochthales, bis öſtlich der Bach Kartſach in ſie ſich ergießt, bil-

*) Nach Waſchuſcht gehört aber auch die linke Seite der Kura vom Omanis-Thale bis dahin wo der Algeth in die Rechte des Fluſſes einfällt, zu Somchien. Das Gebirge Garedſch bildet dann im Oſten die Gränze. Unter der Regierung des Königs Herakleus II machte auch die jetzige Diſtanzie Kaſachi einen integrirenden Theil Somchiens aus, und es ſcheint als wenn ſie auch ſchon früher dazu gehört hätte.

det den Gau Trialethi,*) der im Süden durch die Schaff-Nabadi-Berge von dem Gau Skwireth geschieden wird. Dieser letztere besteht aus dem Thale der rechts in die Kſia fließenden Zurtaketa. Das enge Thal der Kſia selbst, von dem Einfluß des Kartſach bis zum Einfluß des Maſchawer, und die nördlichen Höhen bis an die Algeth-Kſia-Scheide nennt man Ktſiis-Chrami (d. i. Schlucht der Kſia), auch wohl Chrami ſchlechtweg.**) Südlich von ihm befindet ſich der Gau Dbani und er besteht aus dem bedeutenderen Gebiete des Maſchawer. Der Gebirgsrücken Lukun ſcheidet ihn im Norden von dem Gau Skwireth, öſtlich hingegen begränzt ihn ein Ausläufer des Gebirges von Loki, der nordöſtlich zwiſchen dem Maſchawer und ſeinem Nebenfluß Poladaur ſich hinzieht und bei den Gruſiern meiſt unter dem Namen der Berge von Bolnis bekannt iſt. Weſtlich liegen die Windberge zwiſchen ihm und dem Gau Kaikul, ſüdlich hingegen das feuchte Gebirge, hier unter dem Namen von Loki bekannt, zwiſchen ihm und dem Gau Taſchir. Oeſtlich vom Gau Dbani und den Bolnisbergen in den Thälern des Poladaur und Schulawer, auf der linken Seite der Debeda und nördlich von dem Gebirge Loki begränzt, liegt der Gau welcher vorzugsweiſe Somchethi genannt wird.

Die Debeda oder der Berdudſch iſt an Größe der Kſia ziemlich gleich und entſpringt im Weſten auf den Windbergen, von wo aus ſie die beiden Nebenflüßchen Dſchelar im Norden und Bambak im Süden empfängt, läuft rein öſtlich, bis ſie bei den Berdudſchbergen, die auch die Namen Bedrudſchberge und Babakar führen, angekommen, nördlich ſich wendet und in die Kſia ſich ergießt. Die Thäler des Dſchelar, der obern Debeda und des Bambak bilden den Gau Taſchir, den man wiederum in zwei Diſtricte theilt. Den nördlichen mit den Thälern des Dſchelar und der obern Debeda nennt man Agud oder Lori, den ſüdlichen hingegen, aus dem Thale des Bambak beſtehend, ebenfalls Bam-

*) Dieſer Gau war ſchon dem Plinius unter dem Namen Triare (VI. 11.) bekannt.

**) Dubois verwechſelt den Maſchawer mit dem Chram, welcher Name von dem Felſenthale durch die deutſchen Coloniſten auch auf den Fluß (Kſia) übertragen wurde. Anſtatt Dſchelaroglu ſagt er auch ſpäter Djalanoglu. S. Tom. IV. p. 131.

bak. Ein von den Windbergen auslaufender Gebirgsarm mit Namen Besobdal trennt beide Districte, während ein anderer unter dem Namen des feuchten Gebirges das Gebiet der obern Debeda von dem der Ksia trennt. Den westlichen Theil des feuchten Gebirges nennt man Loki, den östlichen Lelwar. Das breite Thal der untern nördlich fließenden Debeda hat den Namen Bortschalo nach dem in ihm wohnenden Tatarenstamm erhalten. Früher bildete es den Gau Kurd-Wadschris-Chewi.

Es bleiben endlich noch die beiden Gaue jenseits des untern Kaukasus, Kaikeli und Basch-Schuragel, übrig. Der erstere, auch Abotz genannt, liegt südlich von dem meschischen Gau Dschawah, von dem er durch den Rücken des untern Kaukasus geschieden wird, und westlich von den Windbergen an den Quellen und dem obern Gebiete des Arpatschai, der dann die Gränzen zwischen dem Paschalik Kars und Grusisch-Armenien bildet. Der westliche Theil jenseits des Flusses steht unter türkischer Herrschaft. Südlich scheidet ihn das Ilwagebirge von Basch-Schuragel. Dieser letzte Gau liegt südlich auf einer Hochebene, die sich westlich bis Kars hinzieht, aber nur bis zum Arpatschai hieher gehört. Im Süden trennen es die Höhen von Bogutu von russisch Armenien, im Osten hingegen der Allagäs. Nördlich befindet sich der untere Kaukasus und zwar das Ilwa- und Bambakgebirge.

Nach dem eben Gegebenen ist Grusisch-Armenien ein sehr gebirgiges Land und besitzt nur im Süden und Nordosten Ebenen, sonst sind allenthalben enge Thäler von zerrissenen Höhen eingeschlossen. Unter dem Namen der Wind- und der Bambakschen Berge durchzieht der untere Kaukasus oder die Kur-Araxes-Wasserscheide es im Süden und Westen und setzt sich im Osten als das Gebirge des blauen Sees, im Westen unter dem Namen des Tschildir-Gebirges (Tschildir-Dagleri) fort.

Jetzt ist es in drei Kreise getheilt, denen jedem ein Kreishauptmann vorsteht. Der Gau Sabarathiano und die nächsten Umgebungen von Tiflis, so wie ein Theil Kachiens und Karthli's bilden den Kreis von Tiflis mit einer Bewohnerzahl von 12,000 (die Stadt nicht mit eingerechnet), von denen freilich nur 3500 auf Grusisch-Armenien kommen. Der Kreis von Bortschalo faßt die Gaue nördlich von den Lokibergen in sich und der von Bambaki-Schuragel die Gaue südlich. Der erstere ist weit größer und

fruchtbarer und zählt 23,000, *) der zweite hingegen nur 13,000 Bewohner.

Diese fast 40,000 Einwohner Somchiens sind fast nur Truchmenen, Tataren und Armenier, und nur sehr wenige ächte Grusier befinden sich unter ihnen.

In den ältesten Zeiten bildete Grusisch-Armenien ohne Zweifel einen integrirenden Theil Grusiens, und fiel den beiden Söhnen des Karthlos' Gardaboß und Gatschios zu. Als die Saken-Türken (Turanier) einwanderten, wurde, wie schon gesagt, ihr Häuptling hieher versetzt, und nach ihnen hieß von nun an das Land Kasachien. Die Streitigkeiten in der grusischen Königsfamilie erlaubten den Armeniern sich in die innern Angelegenheiten des Landes zu mischen. Erowand, König von Armenien, vereinigte sogar Grusisch-Armenien zum großen Theil mit seinem Reiche und setzte Statthalter unter dem Namen Peteaschch ein. Die Provinz wird Kukar genannt, ein Name der vielleicht mit Gurdschi zusammenhängt, zumal die Armenier für das grusische G ein K setzen und daher so viel als Grusien bedeutet. Aus Kukar ist wohl Strabo's Gogarene entstanden; für den östlichen Theil behielt Strabo den ältern Namen Sacasene (Kasachien). **) Bis auf den ersten Sassaniden in Mscheth scheint die Provinz armenisch geblieben zu seyn und kam auch später wiederum zum Theil unter die persischen Statthalter Armeniens. Später wurde es der Zankapfel zwischen Grusien und Armenien, und einzelne Häuptlinge welche sich in den verschiedenen unzugänglichen Thälern aufwarfen, gehorchten bald dem einen, bald dem andern. Namentlich werden in der armenischen Geschichte Herren von Tachir und Abotz genannt.

*) Der Pristaff des Kreises gab mir die übertriebene Zahl von 150,000 Seelen an. Der Pristaff von Bambak-Schuragel nannte mir auch für seinen Kreis 30,000 Seelen.

**) St. Martin glaubt, daß der Name Kasachien von einem türkischen Stamme der Kasachen, die im 11ten Jahrhundert nach Transkaukasien und besonders nach Grusisch-Armenien versetzt wurden, abzuleiten wäre. Allein Kasachien nannten die Grusier das frühere Gardabana vor der obigen Einwanderung. S. Mémoires sur l'Arménie; Tom. II. pag. 219. Strabo's Sacasene hält derselbe Gelehrte für die armenische Provinz Sisag, die aber östlicher und südlicher liegt. Ebendaselbst, Tom. I. pag. 209.

Im Jahre 885 wurde Aschod, der dritte seines Namens, der erste König Armeniens aus dem Stamme der Bagratiden, und unterwarf sich den südlichen Theil des grusischen Armeniens bis nördlich an den Kelwar. Sein Sohn Sempad war eine lange Zeit Statthalter in Taschir und scheint den ersten Grund der größern Cultur daselbst gelegt zu haben. In der zweiten Hälfte des 10ten Jahrhunderts machte sich Gurgen Gorischeh, Sohn des armenischen Königs Aschod III, unabhängig und gründete sich aus Somchien und den angränzenden Gauen ein selbständiges Reich, dessen Hauptstadt Lori wurde. *) Sein Sohn David, ein tapferer aber unruhiger Kopf, lebte mit allen Fürsten der Umgegend in Unfrieden, vertreibt mehrere aus ihren Besitzungen und wird oft selbst vertrieben, daher sein Name Anhogin (d. h. ohne Land). Er vertreibt sogar die Orbelianer aus Samschwilde und hinterläßt 1046 das Reich seinem Sohne Gorischeh II, der aber dem Alp-Arslan nicht zu widerstehen vermag. Ihm folgt David II und er oder sein Sohn Apas I wird von David dem Wiederhersteller 1121 vertrieben. Somit kam Grusisch-Armenien wiederum an Grusien, und die Nachkommen dieser Seitenlinie der armenischen Könige, welche nach ihrem Stifter den Namen Gorischehaner führen, wurden noch bis zum Jahre 1260 als Herren einiger Schlösser in Karabag genannt. Die Fürsten der Orbelianer erhielten von den grusischen Königen die Provinz Grusisch-Armenien als Lehn und Lori blieb nach wie vor Residenz. Trotz der Demüthigung des Fürsten Johann und der Zerstörung seiner Hauptstadt Lori durch den grusischen Georg III erhielt sich die Familie als die mächtigste des Reiches, und vergrößert unter der Königin Thamar ihre Besitzungen bis jenseits des Arpatschai, wo Ani nun Residenz wurde. Die Herrschaft Lori ging aber mit dem Erscheinen der Mongolen zu Grunde, und obgleich sie immerfort mit Grusien vereinigt blieb, so erfuhr sie doch im hohen Grade das wechselnde Geschick. Die Hauptstadt wurde häufig von asiatischen Eroberern welche selbst nicht selten Tiflis einnahmen, erobert, aber nie lange besessen. Die Zeit ihrer eigentlichen Zerstörung kenne ich nicht,

*) Eichwald (Reise in dem Kaukasus, S. 475) behauptet mit Unrecht, daß die armenischen Könige von den Persern vertrieben hier ihre letzte Zuflucht fanden.

aber den Ruinen in Tachir nach muß es schon lange her seyn. Jetzt haben die Russen eine Militärcolonie daselbst angelegt. Bei dem Zerfallen des grusischen Reiches blieb Grusisch-Armenien stets mit Karthli vereinigt.

4) Kachien.

Es liegt östlich von der Aragua und der Kura, und umfaßt das Gebiet der weißen Aragua, der Jora und des Alasan. Der Karatschai fließt auf der östlichen Seite in den Alasan; und der Gebirgsarm des Kaukasus, der ihn im Nordwesten einschließt, scheidet Kachien im Südosten von der Herrschaft des Sultans von Elissen. Weiter im Osten und Norden ist der Hauptrücken des Kaukasus selbst, in dessen Thälern jenseits (also schon in dem Flußgebiete des Terek oder vielmehr seines Nebenflusses Sundscha und in dem der übrigen kleinern in das kaspische Meer sich ergießenden Flüsse) die Kumücken, Lesgier, Dido und Kisten wohnen.

Das Land ist im Südwesten verödet und verlassen, da einestheils Mangel an Wasser und eine unerträgliche Hitze im Sommer in den heißen Monaten dem Menschen daselbst zu wohnen nicht erlauben, anderntheils die Kriegszüge der Perser und die Räubereien der früher südlich herrschenden Chans und der nördlichen Kaukasier das Land entvölkert haben. Aus der letztern Ursache sind auch die gebirgigen unfruchtbaren Gegenden des Nordens mehr bewohnt, und wären die Ebenen des Alasan nicht so ungemein ergiebig, so lebten in ihnen gewiß ebensowenig Menschen als in denen der Jora.

Bei der Beschreibung beginne ich im Westen a) mit dem zu Kachien gehörigen Gebiet der Aragua und der Kura. Die weiße Aragua entspringt von dem Gudan, einem hohen Berg des Kaukasus-Rückens, und fließt rein südlich. Ihr Gebiet wird im Westen durch einen Ausläufer des Kaukasus, der den Namen Salago führt, von dem Gebiete der schwarzen Aragua oder dem Gaue der Gudomakaren geschieden. Im Osten befindet sich ein gleicher Ausläufer Schuschar, der es von dem Thale der Jora trennt. Unweit Anamur bei dem Dorfe Schinwan ergießt sich die weiße Aragua in die ächte. Ihr oberes Gebiet bewohnt der Stamm der Cheffsuren, zu deren Besitzthum noch jetzt die Quellen des in die Sundscha fließenden Argun gehören. Südlich von ihnen beginnen

mit dem Thale eines Baches, der den Namen der Pschaw'schen Aragua führt, die Wohnsitze der Pschawen. Weiter unten gehört sein Thal so wie die linke Seite der ächten Aragua bis zu den Jolanbergen zu dem bald zu erwähnenden Gau Thian oder Thianethi.

Weiter südlich fließt der Thesam in die Linke der Aragua und sein Thal bildet den Gau Cherk, in dem die ersten Juden sich niederließen. Oestlich begränzen ihn das Gebirge von Kuch und südlich der Zedadsen, ein Ausläufer dieses Gebirges, der an dem Kur, Mscheth gegenüber, sich verliert. Ueber ihm liegt der Gau Gedan, der bisweilen mit dem von Cherk den Namen Saguramo führt. An seiner südöstlichen Gränze schickt das Gebirge Kuch zwei Arme ab, von denen der eine zwar westlich bis an die Kura, der andere hingegen unter dem Namen Lilo südlich bis zum Flusse Lodschin geht. In dem Winkel beider Arme bis an den Kur liegt der Gau Lilo, zu dem die hart an der Kura gelegene Ebene Didubeh gehört. Das Gebirge selbst setzt sich südöstlich fort und verläuft in dem Samgor; dadurch entsteht im Osten des vorigen Gaues ein neuer Kessel, in dem der Lodschin entspringt und der den Namen Martkopi trägt. Der Fluß Lodschin fließt anfangs südlich, dann aber bei dem Samgor angekommen wendet er sich westlich und ergießt sich in die Kura. Sein unteres Thal heißt Oman und gehört zu Lilo.

Samgor bildet den Anfang des Garedsch-Gebirges, was sich südöstlich zwischen der Kura und Jora hinzieht. Zwischen ihm und der Kura liegt im Norden die Steppe Karaia, in der oben an der Kura die Ruinen der uralten Stadt Bostan-Kalaka oder Rustaff liegen. Wachuscht rechnet die Steppe zu Grusisch-Armenien, und läßt sie von dem Gardabos erobern. Durch einen westlich bis zur Kura gehenden Arm des Garedsch wird sie von der Steppe Tscheran-Tschugur, die bis zu dem Einfluß des Alasan reicht, geschieden. Auf der Tiflíser Stabskarte gehört jetzt die Steppe Karaia zu der Distanzie Kasachien und Tscheran-Tschugur zu dem frühern Chanat Gandscha.

b) Das Gebiet der Jora. Sie entspringt vom Borbalo, einem sehr hohen Berge des kaukasischen Rückens und von den Schuscharbergen, die von jenem auslaufend im Süden der Pschawischen westlich bis an die weiße Aragua gehen. Ihre Richtung ist anfangs rein südlich, später jedoch südöstlich. Sie läuft quer

durch Kachien, und ihr Gebiet wird im Westen durch die Gebirge von Kuch und Garedsch, im Osten hingegen durch die von Kach und Her begränzt. Unweit der südöstlichen Gränze ergießt sie sich in den Alasan, der auch alsbald sich mit der Kura vereinigt. Sein oberes Gebiet bis an die Berge von Lilo und Her ist das Land Kuch und fiel als Erbtheil dem Kuchos, einem Sohne des Karthlos, zu. Es heißt aber ausdrücklich in der Chronik, daß Kuchos auch Rustaff erhielt und demnach gehörte wohl alles Gebiet zwischen der Jora und Kura bis nach Rustaff zu dem Lande Kuch. Der obere Theil des Jorathales bildet den Gau Thian oder Thianethi, der sich aber auch im Nord-Westen bis an die Aragua fortsetzt, der untere hingegen den von Erzo. Das untere Gebiet der Jora ist nur im Norden, wo die Berge von Kuch in die von Garedsch übergehen, gebirgig und heißt das Land von Garedsch. Ossen oder vielmehr Dwalen bewohnen einen Theil des Nordens und bilden den Gau Twalta-Garedsch, während sonst die gebirgigen Gegenden den Namen Sagaredscho führen. Der untere ebene Theil heißt bis wo sich die Berge von Her verlaufen, das Garedschische Kachien (Gareth-Kachethi); der übrige hingegen vereinigt sich mit der Ebene des Alasan und führt mit dieser den Namen Upadar.

c) Der Alasan läuft im Osten der Jora dieser parallel und ergießt sich an der südlichen Gränze in die Kura. Im Westen begränzen sein Gebiet die Berge von Kach und Her, im Osten und Norden hingegen der Kaukasus. Der Alasan entspringt auf der Ostseite desselben Berges, auf dem die Jora ihren Ursprung hat, nämlich auf dem Borbalo und geht zuerst rein südlich, bis er am Einfluß der Ilto in seine rechte Seite sich mehr südöstlich wendet; das Gebirge Kach ist ein Arm des Borbalo; ein zweiter Arm schließt auch das Thal in Osten ein und scheidet den Alasan von seinem Nebenflusse Schtora. Um die Quellen wohnt ein schon lange in das Gebirge geflohener grusischer Stamm, Tuschen genannt, und zwar heißt die Verbrüderung welche sie einnimmt, Zowa. Die beiden andern Verbrüderungen (Zirodeli und Gometsar) bewohnen auf den jenseitigen Höhen des Kaukasus die Quellen der tuschischen Tataren.

Das ganze Gebiet des Alasan bis zu den Schnabergen, welche an der Vereinigung der Gebirge von Kach und Her von diesen östlich ausgehen und an dem Alasan sich verlieren, bildet

das alte Land Kach, was wiederum einem Sohne des Karthlos, Kachos, zufiel. Sein Name ging später auch auf die Länder Kuch und Her über. Es zerfällt in drei Gaue, von denen der obere Pankis, der östliche Lopota und der westliche Alawerdi heißt. Eine Menge kleiner Flüsse ergießen sich in ihn, und von ihnen sind auf der rechten Seite der Ilto und Thurda, auf der linken hingegen die Schtora, Lopota und Gremi. Die Stadt Thelaff und das berühmte Kloster Alawerdi, bei dem das albanische Thal sich befindet, liegen hier.

Südlich von dem Gebirgsarm Schua beginnt das Land Her und wurde von Thargamos, einem Bruder des Karthlos, dem Heros zuertheilt; es scheint aber als wenn es schon sehr frühzeitig den Herrschern von Karthli unterthan geworden wäre. Das ganze fruchtbare Thal im Nordosten des Gebirges Her bis an den Alasan, mit Ausnahme des südöstlichen Theiles, heißt jetzt das untere Kachien (Schignitsch-Kachethi) und bildet den fruchtbarsten Theil Kachiens. Der Weinbau ist besonders ausgezeichnet. Bodbeh und Signach liegen in ihm. Südlich von ihm in dem Dreieck das durch die Vereinigung des Alasan und der Jora gebildet wird und mit Ausnahme des Nordens nur aus Steppe besteht, breitet sich der Gau Kisik aus. Sein oberer ebener Theil führt auch den Namen Kambeschi, und soll nach Klaproth das Kambysene des Strabo seyn. Der untere Theil ist durch unbedeutende Höhen in eine westliche und östliche Steppe geschieden, und die erstere haben wir schon als Upadar kennen lernen. Die andere hart am Alasan gelegene heißt Zina-Mindori. In dem Winkel der Vereinigung beider Flüsse liegt Chorantha, wo einst die Hauptstadt Heros stand. Jenseits der Jora breitet sich ebenfalls Steppe aus und wir haben sie schon unter dem Namen Tscheran-Tschugur kennen lernen. In dem Winkel, der durch den Einfluß des Alasan in die Kura gebildet wird, liegt Mowakan, einst die Hauptstadt des Landes gleichen Namens, was einem andern Bruder des Karthlos zufiel. *)

Das Land jenseits des Alasan nennen die Grusier Gagma-Mchar, d. h. jenseits des Flusses gelegen. Es gehört zu den schwierigsten Besitzungen Grusiens, seitdem ihre Könige erlaubten

*) Nouveau Journal asiat. Tom. V, pag. 20. Note 3.

daß Lesgier besonders im Süden derselben sich ansiedelten. Der südöstliche Theil machte sich sogar ganz unabhängig und wurde von Schah Abbas, einem grusischen Renegaten, der den Namen Ali-Sultan annahm, übergeben. Seine Nachkommen herrschen noch daselbst unter dem Namen Sultane von Elissen (Elissui auf den russischen Karten), erkennen aber seit 1820 Rußlands Oberherrschaft an. *) Auch die Thäler nordwestlich von Elissen bis zum Einfluß des Kabala machten sich unabhängig, sind aber seit 1831 wieder unterworfen worden und bilden jetzt den Dschar'schen Distriet. In ihm liegt die Festung Sakatal. Der übrige Theil, vorzugsweise Gagmamchar genannt, ist zwar eben so fruchtbar als auf dem diesseitigen Ufer, allein die häufigen Ueberfälle haben ihn zum Theil verödet. In ihm liegt die nicht unbedeutende Veste Beschaigan. Durch die letzten Expeditionen von 1831, 1832 und 1837 sind auch Verbrüderungen jenseits der Gebirge, nämlich die Dido und Unsoh an den Quellen der Dido'schen Takara und die Anzug an den Quellen der Samura unterworfen worden und werden demnach zu Kachien gehörig gerechnet. Die wichtigsten Flüsse welche der Alasan jenseits aufnimmt, sind von Westen nach Osten der Schtora, Lopota, Gremi, Abano, Kabala, Ulad-Suh, Belakan-Tschai, Asat, Subalgil-Tschai und Aldschagan, welcher letztere unweit Nucha entspringt.

Da Kachien mehrmals ein selbständiges Reich bildete, so will ich nur weniges aus seiner Geschichte erwähnen. Nach den Griechen gehörte es zu Albanien und dieses wurde von eigenen Königen beherrscht. Nach den grusischen Nachrichten erhielt Heros den südwestlichen Theil unter dem Namen Herethi; später wurde es mit dem Lande Kach und Kuch vereinigt und durch Statthalter, die oft aus königlicher Familie stammten, verwaltet. Ein solcher, Grigol, machte sich mit dem Untergange der Sassaniden gegen das Jahr 787 unabhängig und eroberte sogar noch die tatarische Provinz und den östlichen Theil von Grusisch-Armenien. Vierzehn Herrscher folgten auf einander, bis endlich der tapfere König Grusiens, David, der zweite dieses Namens und von 1089

*) Eichwald läßt den Eristaff von Elissui durch die Lesgier sich bestimmen, s. dessen Reise 414. Die Verbrüderungen (Gesellschaften) des Dschar'schen Freistaates mit ihren Dörfern s. daselbst S. 422.

bis 1130 herrschend, alle grusischen Lande wieder mit einander vereinigte und deßhalb den Namen Wiederherstellen erhielt.

Bis auf Georg VIII den Enkel Alexanders I, blieb Kachien mit Karthli vereinigt; unter ihm aber machte sich ein zweiter Enkel desselben Königes David unabhängig und seine Nachkommen herrschten bis gegen die zweite Hälfte des siebzehnten Jahrhunderts ununterbrochen. Mit dieser Zeit beginnt zwischen den Königen Kachiens und Karthli's ein heftiger Kampf, in dem zuerst die letztern den Sieg davon trugen, endlich aber unterlagen, und Theimuras II, der Vater des Herakleus II, vereinigte beide Reiche mit einander. Zu Anfang dieses Jahrhunderts fiel Kachien mit Karthli, wie schon gesagt, durch ein Testament an Rußland und im Verlaufe der beiden letzten Jahrzehnte unterwarf dieses sich auch die grusischen Stämme, die früher ins Gebirge geflohen und abgefallen waren, so wie auch die lesgischen auf kachischem Gebiete angesiedelten.

Nach der jetzigen Eintheilung besteht Kachien aus drei Kreisen: dem dscharschen District und der Herrschaft von Elissen. Der Kreis von Thelaff besteht fast ganz aus dem nordwestlichen Theil, nämlich aus den Ländern Kuch und Kach, aus einem großen Theil von Garedsch, einem Drittel von Her und aus Gagma-Mchar. Die Gaue Cherk, Grdan, Lilo und Martkobi bilden den kachischen Antheil des Tiflíser Kreises. Der dritte nimmt den übrigen Theil von Garedsch und Unter-Kach, so wie den Gau Kisik bis an den Einfluß des Alasan in die Kura ein. Der Sitz seiner Regierung befindet sich zu Signach, nach welchem Ort er auch benannt wird. Der dscharsche District besteht vorzüglich aus den Thälern des Belakan und der Fisina. Die grusischen Volksstämme haben ihre Vorsteher (Pristaffs), die zum Theil aus ihnen selbst entnommen sind und unter dem Kreishauptmann von Thelaff stehen. Die Herrschaft Elissen liegt östlich vom dscharschen District und erstreckt sich bis an die Provinz Scheka. Sie besteht vorzüglich aus den Thälern der beiden in den Alasan sich ergießenden Flüsse Kapi- und Kurmuk-Tschai. Der jetzige Herrscher führt den Namen Sultan David. Die Zahl der Einwohner, die zum großen Theil ächte Grusier sind, beträgt 121,000 und von ihnen kommen auf den Kreis von Thelaff 54,000, auf den kachischen Antheil des Kreises von Tiflis 7000, auf den Kreis von Signach 46,000, auf

die Bergstämme 14,000, auf den dscharschen District 20,000 und auf die Herrschaft Elissen 8000 Seelen.*)

5) Die tatarische Provinz.

Unter diesem Namen verstehe ich die Provinz Udi der Armenier nebst einem Theile von Artsach. Sie besteht aus drei Gauen, die vorzugsweise von Tataren bewohnt sind und seit lange es waren. Sie liegen östlich von Grusisch-Armenien und südlich von Kachien, und werden von dem erstern durch das Berdudschgebirge, von dem andern durch die Kura geschieden. Die Tifliser Stabskarte setzt die Gränzen nördlicher bis an die Garedschberge und weiter östlich selbst bis an die Jora, so daß die Steppen Karaia und Tscheran-Tschugur noch dazu gehören. Im Süden wird die tatarische Provinz durch den untern Kaukasus oder die Kur-Araxes-Wasserscheide, deren höchste Spitzen Schahdag, Kara-Agatsch, Kondur und Muroff heißen, getrennt. Jenseits desselben liegt der blaue See und das russische Armenien. Oestlich scheidet ein nordwärts gehender Arm des Muroff und dann der Kjurak-Tschai von der Provinz Karabag.

Die tatarische Provinz besteht aus dem Gaue Kasachien und dem frühern Chanate Gandscha. Kasachien ist ohne Zweifel ein Theil der Sacasene des Strabo und seine Bewohner heißen seit den ältesten Zeiten bei den Grusiern und Armeniern Kasachen. Nach der von Klaproth gegebenen grusischen Chronik führte Kasachia früher den Namen Gardabani; dieses war aber das Erbtheil des Gardabos, eines Sohnes des Karthlos, und bestand aus den östlichen und südlichen Gauen Somchiens und aus dem jetzigen Kasachien. Seit wann Gardabani so genannt wurde, wissen wir nicht; die Zeit wo aber Kasachien zuerst gebraucht wurde, fällt gegen das Ende des 8ten Jahrhunderts. Auch die Geschichte der Orbelianer, welche uns durch Saint Martin im zweiten Bande der armenischen Memoiren übersetzt ist, erwähnt im 12ten Jahrhundert an derselben Stelle die Kasachen.

Wer waren nun diese Kasachen? Herodot sagt, daß die Saken (ein ächt turanisches oder türkisches Volk) den Norden des Kaukasus erobert und die dortigen indogermanischen Völker, welche

*) Die Tifliser Stabskarte gibt die Zahl der Dscharen zu hoch, nämlich zu 45,000 und die der Herrschaft Elissen sogar zu 21,000 Seelen an.

er Kimmerier nennt, vertrieben hätten. Von da aus wären sie in Asien eingedrungen und in den Besitz ungeheurer Ländermassen gekommen. 28 Jahre herrschten sie dort und wurden endlich durch Verrätherei vertrieben. Strabo erzählt ziemlich dieselbe Geschichte und sagt weiter, daß sie den schönsten Strich Armeniens eingenommen und diesem den Namen Sakasene ertheilt hätten. Genau an derselben Stelle befindet sich das heutige Kasachia, besonders wenn man es mit Gardabani gleich hält.

Schlägt man die ältesten grusischen Chroniken nach, so wird erzählt, daß eine große Menge Turanier von dem persischen Könige Kaikosro vertrieben nach Mscheth kamen und den damaligen König um Land baten. Dieser hoch erfreut, überhäufte ihren Häuptling, der chinesischen Ursprungs zu seyn vorgab, mit Geschenken und übertrug ihm die Bewachung der südlichen an Persien gränzenden Provinz Gardabani. Von seiner Residenz, der Burg Orbel, auch Samschwilde genannt, erhielt er den Namen Orbeliano und noch jetzt herrschen seine Nachkommen daselbst. Damals scheint der Name Kasachia oder Sacasene entstanden zu seyn. Die Geschichte der Orbelianer stimmt genau mit den grusischen Nachrichten überein.

Das heutige Kasachien scheint erst gegen das Ende des ersten Jahrtausends der christlichen Zeitrechnung von Grusien losgerissen zu seyn, und wurde von den Herrschern von Siunich und Udi abwechselnd in Besitz genommen. Es bildet jetzt eine sogenannte Distanzie und besteht nur aus den Thälern der Jndscha und der Achstafa, die beide in die rechte Seite des Kur einfallen. Der letztere Fluß entspringt in dem östlichen Winkel, der durch die Berdudschberge und der Kura-Araxes-Wasserscheide gebildet wird.

Wenden wir uns nun zu dem frühern Chanate Gandscha, so liegt dieses östlich von Kasachien und wird durch einen andern von der Kur-Araxes-Scheide ausgehenden Gebirgsarm, der den Namen Murgus führt, von diesem geschieden. Unbedeutende Flüsse, welche im Norden der besagten Wasserscheide entspringen und einander ziemlich parallel dem Kur zulaufen, bewässern es hinlänglich. Die wichtigsten sind von Westen nach Osten: Taus, Dschegam, Dschagir, Schamschor, Kuschkar, Gandscha-Tschai und Kjuraktschai. Der Dschagir trennt es in zwei Gaue, von denen der westliche Schamschadil und der östliche Gandscha heißt.

In den älteſten Zeiten gehörte das ganze Chanat zu dem Lande Aran oder Arran, dem urſprünglichen Sitze der Nachkommen des Hahigk, welche bis in das vorige Jahrhundert ſich unter dem Namen Hahigkasni erhalten hatten, und wurde zum großen Theile von verſchiedenen Fürſten, die alle Nachkommen des Hahigk ſeyn wollten, beherrſcht. Siſag, ein Urenkel Hahigks, theilt ſeinen Namen dem Lande mit, aber mit der Zeit als ſich ſeine Nachkommen von einander unabhängig machen, wird der letztere Name auf einen Diſtrict der armeniſchen Provinzen Siunich und Artſach (Karabag) beſchränkt und das Chanat gehörte zum Theil zu Siunich oder beſaß unabhängige Herrſcher, die ſich Herren von Udi nannten. Von Norden her fielen auch Albanier (Agowanen von den Armeniern genannt) ein, und ein gewiſſer Arhan, den die Armenier vom Siſag abſtammen laſſen, gründet zuerſt das albaniſche Königreich, deſſen Gränzen ſich nie eine lange Zeit gleich erhielten. Es war bald den armeniſchen oder den perſiſchen Königen unterthan; bald erkannten ſeine Herrſcher aber auch keinen von beiden an. Kandſcha oder Gandſcha (Kandſag bei den Armeniern) war die Reſidenz und ſoll ſchon von dem perſiſchen Könige Kobad (Kabades) erbaut ſeyn. Mit ihrer Eroberung durch die Seldſchuken (im Jahre 1088) verſchwinden die albaniſchen Fürſten, die ſich zum Chriſtenthume bekannten, allmählich aus der Geſchichte und mohammedaniſche Herrſcher treten auf kürzere oder längere Zeit an ihre Stelle. Später erſchienen auch Türken neben den Perſern und ſtrebten nach dem Beſitze des öſtlichen Theiles Transkaukaſiens. Statthalter hatten ſich in Schirwan, ſo wie in Gandſcha und andern Theilen erblich gemacht und herrſchten oft unabhängig. Wann die Familie der letzten Chane von Gandſcha die Herrſchaft übernommen hat, weiß ich nicht; ihre Geſchichte hat auch zu wenig Werth um ausführlich mitgetheilt zu werden. Wichtig wurde Gandſcha wiederum für Gruſien ſeit Theimuras II und ſeinem Sohne Heracleus II, denn dieſe benutzten die perſiſchen Unruhen nach dem Tode Nadir Schah's und machten ſich nicht allein unabhängig, ſondern ließen ſich von mehreren muſelmänniſchen Chans einen Tribut zahlen. Der damalige Chan von Gandſcha hieß Schawerdi-Chan und wurde nachdem er von ſeinen eigenen Unterthanen vertrieben und durch Heracleus wiederum eingeſetzt war, ermordet. Es folgte ſein älteſter Sohn Mohammed Aſſan Chan, um bald darauf durch den

grusischen König wieder abgesetzt zu werden und einem Gouverneur Platz zu machen. Nach sechs Jahren bestieg unter grusischer Oberhoheit ein anderer Sohn Schawerdi-Chans mit Namen Dschiawat-Chan den Thron, und als Georg, der letzte König Grusiens, sein Reich Rußland vermacht hatte, wurde Gandscha ebenfalls in Besitz genommen. Der Chan weigerte sich aber und setzte sich in der Festung und Stadt Gandscha, die am Flusse gleichen Namens liegt, fest. Den 3 December (a. St.) 1804 wurde die Stadt von dem Fürsten Ziziano genommen und einen Monat darauf fiel auch die Festung. Der Chan befand sich unter den Todten.*) Sein Land wurde Rußland einverleibt und dem damaligen Kreise von Lori zugerechnet. Die Stadt erhielt den Namen Elisabethpol, weil sie am Namenstage der Kaiserin erobert wurde und hat sich seitdem wieder gehoben. Sie ist der Sitz eines Kreishauptmannes und eine bedeutende Handelsstadt, die jetzt über 16,000 Einwohner zählt. Der Kreis selbst besteht aus dem frühern Gau Gandscha, während der Gau Schamschadil jetzt eine selbständige Distanzie wie Kasachien ausmacht.

Die tatarische Provinz ist im Süden sehr gebirgig, besitzt aber einen großen Reichthum an Erzen, und schade ist es daß die russische Regierung bis jetzt so wenig Werth auf die dortigen Bergwerke gelegt hat. Der Norden ist eben und sehr fruchtbar, so daß die beiden schwäbischen Dörfer Annenfeld und Helenendorf im Kreise von Elisabethpol sich nach der Zerstörung durch die Perser trotz der innern Zwistigkeiten schnell erholen konnten. Die Einwohner der Provinz sind größtentheils Tataren und zwar turkomannischen Stammes und sehr betriebsam; außerdem finden sich auch viele Armenier vor. Ihre Gesammtzahl beträgt 73,000 und von ihnen kommen auf Kasachien 25,000, auf Schamschadil 16,000 und auf den Kreis von Elisabethpol, die Stadt eingeschlossen, 32,000.

*) Sein Sohn Ugurlu-Chan entkam nach Persien, wurde daselbst Chan von Choi und als solcher von Paskewitsch 1826 in der Schlacht bei Elisabethpol gefangen genommen.

Siebenundzwanzigſtes Capitel.

Beſchreibung des gruſiſchen Volkes.

Der braune und blonde Stamm der Indo-Europäer; Beſchreibung der Gruſier; Eigenſchaften; Kleidung; Familienleben; Niederkunft; Geburt; Erziehung; Gelehrigkeit der Gruſier; Vorherrſchen der äußern Form; Gymnaſium und Schulen; Geſchicklichkeit der Gruſier; Mannbarkeit; Verheurathung; Untreue; häusliches Leben; Krankheit; Tod; Begräbniß; ſtaatliche Einrichtung Gruſiens; die frühern und jetzigen Zuſtände; die fünf Claſſen.

Wenden wir uns nun von der Beſchreibung des Landes zu den Bewohnern und zwar zu denen, die ihm eigentlich nur angehören und ſeit immer Gruſien angehört haben, zu den Gruſiern. Da die Bewohner Imeriens, Mingreliens und Guriens ſich nur wenig von ihnen unterſcheiden und wohl auch zum großen Theil demſelben Volksſtamme angehören, ſo begreife ich ſie im allgemeinen mit unter den Gruſiern. Eine weitläufige Beſchreibung dieſes intereſſanten und wichtigen Volkes und eine genaue Auseinanderſetzung ihrer Einrichtungen, Gebräuche und Sitten liegt zwar dem Zweck des Buches nicht fremd, aus Mangel an Raum kann jedoch nur ein kurzer Abriß geliefert werden.

Die Gruſier gehören zu der indo-europäiſchen (fälſchlicher Weiſe auch kaukaſiſch genannten) Race und zwar zu dem braunen Stamme, deren Wohnſitze durch den Kaukaſus, das Balkangebirge, die Alpen und Pyrenäen von dem blonden Stamme geſchieden ſind. Die Völker des erſtern zeichnen ſich durch einen gebräunten Teint, durch ſchwarze (nie gekräuſelte) Haare, durch längliche, mittelmäßige Augen, durch einen mehr in die Länge gezogenen Körper, durch einen länglichen Schädel an dem der Hinterkopf faſt gar nicht vorſpringt und durch kleinere Füße vor denen des andern Stammes aus. Die Gruſier ſelbſt haben eine hohe Figur mit ſtrengem Ebenmaaß der Glieder, ausgezeichnet ſchöne Hände mit langen Fingern, kleine nette Füße und eine ſchlanke Taille. Ihr länglicher Kopf hat eine unbedeutende Stirn, unter der zwei kohlſchwarze blitzende Augen von mittelmäßiger Größe und mehr in die Breite gezogen ſtehen. Eine lange, ſpitze, bisweilen ſelbſt gebogene Naſe macht zwar bisweilen das Geſicht des Mannes impoſant, trägt aber zur Verſchönerung der Mädchen und Frauen nichts bei. Die Backenknochen ſind abgerundet und treten ſelbſt bei abgemagerten Perſonen nur wenig

hervor. Die Gesichtszüge sind schon frühzeitig markirt und dieß ist die Ursache daß die Gruſier zeitig altern. Ihre Bewegungen sind edel und mit Stolz schreitet der Mann einher. Tapferkeit, Selbstgefühl, Ausdauer und Großmuth, aber alles bis zur Leidenschaft, sind die hervorstechendsten Züge des Gruſiers. Die Arbeit im Felde und zu Hause scheuend, liebt er mehr die Jagd und den Krieg und schweift den ganzen Tag auf den Bergen oder in den Wäldern umher, ohne sich viel Ruhe zu gönnen oder sich viel Zeit zum Essen und Trinken zu nehmen. Muthig stürzt er sich in der Schlacht in die dichtesten Reihen, und keine Gefahr kennend trug er nicht selten den Sieg über Uebermacht davon. Die persischen Schahs erwählten oft Gruſier zu Anführern im Kriege und ihre gefangenen Könige wurden nicht selten Statthalter in unruhigen Provinzen. Treu der griechisch-christlichen Religion ergeben, vermochten selbst die empörendsten Grausamkeiten der Mongolen, Türken und Perser nicht sie in ihrem Glauben wankend zu machen, und wenn sie selbst der Nothwendigkeit nachgaben oder schlau nur äußerlich den Islam bekamten, kehrten sie bei der ersten Gelegenheit wieder zu ihrem alten Glauben zurück. Nicht selten sehen wir Glieder der königlichen Familie als Muhammedaner, aber trotzdem erscheinen ihre Nachkommen wieder als Christen.

Herrschsüchtig wie sie sind, besaßen sie doch stets eine große Vorliebe zu dem königlichen Hause, und hätten die Glieder desselben sich selbst nicht gegenseitig bekriegt, Gruſien wäre vielleicht nie eine Beute des Feindes geworden. Ehr- und Ruhmsucht leiteten diese oft zum Schaden des Vaterlandes, und nicht selten wurde es durch Kronprätendenten an den Rand des Abgrundes geführt. War es aber einem gelungen des Thrones Herr zu werden, dann führte er die Zügel der Regierung mit nicht weniger kräftiger Hand als das Schwert, und nach kurzer Zeit war Gruſien wiederum so mächtig als es je gewesen. Die Geschichte gibt uns der Beispiele nicht wenige.

Großmüthig verzeihen die Gruſier schnell dem Feinde und bringen diesen gefallen oft mit Opfern wieder empor. Gastfreundschaftlich lieben und ehren sie Fremde ebenso, wie ich es schon bei den Tscherkessen und Ossen beschrieben habe. Prunksüchtig lassen sie es an nichts fehlen, um dem Feste äußern Glanz zu geben

und schonen ihr Vermögen nicht im geringsten. Fröhlichen Sinnes geben sie sich gern Gelagen hin und schwelgen so lange es geht. Gutmüthig beleidigen sie nur selten selbst im Rausche, und weniger rachsüchtig fordern sie nicht immer Blut gegen Blut. Wollüstig sind im hohen Grade die Frauen, aber der Mann ist gegen den Verführer unversöhnlich und ruht nicht eher bis er die Schmach wo möglich blutig abgewaschen hat.

Im hohen Grade geschickt und gelehrig verwenden sie ihre Anlagen aber nur zu den (bei ihnen) edeln Beschäftigungen des Krieges und der Jagd. Die Verfertigung der Waffen hat sie aber trotzdem nie sehr beschäftigt. Schlau verstehen sie die günstige Gelegenheit zu benutzen und fassen schnell einen Entschluß, daher sie auch die meisten Unternehmungen mit Glück ausführen und sich nur selten überlisten lassen. Das Pferd besteigen sie rasch und auf ihm üben sie die schwierigsten Dinge aus. Wettrennen sind nicht selten, und oft wurde mir die Gelegenheit sie wegen ihrer außerordentlichen Geschicklichkeit zu bewundern.

Die Kleidung der Grusier ist eigenthümlich und steht zwischen der persischen und tscherkessischen mitten inne. Der Mann hat einen Oberrock ähnlich dem polnischen, mit geschlitzten, hängenden Aermeln, aber länger. Er heißt Kaba, ist einfarbig, und meist aus Tuch, selten aus Merino oder Seide verfertigt. Ein Kragen fehlt und deßhalb erscheint der Hals entblößt. Vorn an den Aermeln werden Spitzen angenäht. Heft und Schlinge sind den Grusiern ebenso wie Knöpfe und Knopflöcher unbekannt und werden durch Schnüre vertreten. Diese näht man auf der einen Seite des Rockes zu Schlingen (Kiboebi), während sie auf der andern zu Knoten (Gilebi) zusammengeknöpfelt sind. Unter der Kaba befindet sich das Unterkleid Archalutsch und reicht nicht bis über die Knie. Es besteht aus Seide oder Baumwolle und ist dicht wattirt. Die weiten Beinkleider, Scharwali, reichen bis an die Knie oder sind über den Knöcheln zusammengezogen. In der Regel ist nur der untere Theil so weit sie sichtbar sind aus Seide, und der obere aus Kattun, oder sie sind bei den Gemeinern nur aus Kattun verfertigt. Ein um die Hüfte geschlungener Bund (Chonschari) hält sie fest. Die Strümpfe bestehen aus zwei abgesonderten Theilen, von denen die eigentlichen Socken Zindebi heißen, während die Oberstrümpfe,

die das Schienbein und die Wade eng einschließen, Paitschebi*) genannt werden. Häufig vertritt aber ein weiches umschlungenes Leder, Kalaman, die Stelle der letztern. Aechte Schuhe, die auf dem Rücken des Fußes zusammengenäht sind und in einen Schnabel auslaufen, schließen den Fuß ein und heißen Satzwethi. Im Hause tragen sie aber geschnäbelte Pantoffeln (Koschebi), die nur bis etwas über die Mitte des Fußes reichen und mit hohen Absätzen versehen sind. Deßhalb gehen die Grusier mehr auf den Zehen. Das Hemd (Peranga) ist von Seide oder Baumwolle. Auf dem Kopfe tragen sie eine hohe zuckerhutförmige Mütze (Kudi), die aus Tuch besteht und mit schwarzem, dem Krimer ähnlichem Pelz besetzt ist. Häufig wird sie nur aus Pelz verfertigt. An einem Gürtel (Sartkewā) wird der große meist zweischneidige Dolch (Chanschal), in dessen Futteral noch ein Messer und eine Pfrieme befindlich sind, befestigt. Der Degen, nur wenig gekrümmt, wird mit Riemen über die Achsel gehängt und heißt Chmali. In dem Gürtel steckt außerdem noch und zwar hinten die Pistole (Dambatscha), und endlich sind auch noch die Patrontasche (Saszrabo) und das Pulverhorn (Sapiriszamle) daran befestigt. Die Flinte heißt Topi und wird in der Regel in einem Futteral über die Schultern gehängt.

Was die Frauen anbelangt, so tragen sie meist nur im Winter das Oberkleid, Kathibi, was den jetzt bei uns Mode gewordenen Kadsawechen (Kassaweiken) gleicht, oder gar nicht. Dafür ist das einzige Gewand (Archaluch) auch länger, reicht bis an die Füße, und führt sogar den Namen Kaba. Es besteht immer aus Seide oder Kattun. Vorn auf der Brust ist es offen, und eine Art Vorhemdchen von meist rother Farbe (Giliepiri) vermag den Busen nur wenig zu verbergen, so daß dieser zum großen Theil sichtbar bleibt. **) Ein Bund (Sartkeba) ist ebenfalls um die Hüften geschlungen und befestigt hier die Kaba. Die meist rothen Beinkleider führen bei den Frauen den Namen Nipchepi und werden ebenfalls durch einen Bund, Chonschar, befestigt. Das

*) Brosset und die Tifliser Zeitung kennen nur die Oberstrümpfe und nennen sie Tsugi; s. Wachuscht description de la Géorgie; Pag. 67.

**) Brosset nennt das Frauenhemd Gulis-piri und verwechselt deßhalb es mit dem Vorhemdchen, was freilich dem niedern Stande fehlt. S. Wachuscht p. 67.

seidene oder baumwollene Hemd (Peranga) geht bis über die Knie. Die Strümpfe und Pantoffeln sind wie bei den Männern. Schuhe tragen sie nicht. Auf dem Kopfe haben sie eine eigenthümliche Bedeckung, die im gewöhnlichen Leben aus einem breiten rund um den Kopf gehenden Bande (Thawsakrabi) und einem die Mitte desselben schließenden Deckel, meist aus Filz verfertigt, (Kopi) besteht. Anstatt des Bandes tragen sie bei feierlichen Gelegenheiten ein Diadem. An ihm ist der hinten herabhängende Schleier (Tschikila) *), der aber nie zum Verhüllen des Gesichtes dient, befestigt. Zu diesem Zweck besitzen sie ein großes baumwollenes Tuch von weißer Farbe, Tschadri, in das die grusischen Frauen und Mädchen so geschickt den Körper zu verhüllen verstehen, daß man nur die feurigen Augen und die meist große Nase sehen kann. Die Haare tragen sie in eine Menge kleiner Zöpfe geflochten und so hinten unter dem Schleier herunterhängend. Nur zwei davon legen sie nach vorn und lassen sie über die geschminkten Wangen herunterfallen. Durch die Kopfbinde will man eben die an und für sich unbedeutende Stirn vertreten; man erzählte mir aber, daß die Mütter ihren Töchtern gleich nach der Geburt die Stirn zurückdrückten, um so dem Diadem später eine geradere Richtung, die eben in einer Fortsetzung der Gesichtslinie bestände, geben zu können. Gesehen habe ich es selbst nie, aber vielfach wurde mir es durch meinen Uebersetzer und mehrere Grusier versichert. Russische Officiere behaupteten hingegen zum Theil, daß es eine orientalische Erfindung sey; die zurückgedrängte Stirn habe ich aber stets gefunden, wo ich Gelegenheit hatte den Kopf von Mädchen oder Frauen zu untersuchen. Ob dieses aber künstlich oder natürlich ist, kann ich nicht entscheiden.

Zu den nothwendigen Bedürfnissen gehören noch Farbstoffe; besonders die ältern Männer färben sich ihr Haar mit der ächten Alhenna roth und mit einem mir unbekannten Stoffe die Augenbrauen schwarz. Die Mädchen und Frauen schminken sich, und zwar weiß mit salzsaurem Wismuth, roth (und sehr derb aufgetragen) mit der Färberröthe.

Wie bei den Bekennern des Islam ist auch bei den Grusiern das Innere des Hauses und die darin herrschende Familie heilig

*) Nach Brosset: Letschaki; s. Wachuscht 65.

und kein Fremder darf ohne sich großen Gefahren auszusetzen dasselbe betreten. Die Frage, „wie befindet sich ihre Familie," würde für eine große Beleidigung betrachtet werden, und würde man einen jungen Ehemann gar fragen: „was macht ihre liebenswürdige junge Frau?" so könnte der Fragende sich auf das Schlimmste bereit machen. Deßhalb ist auch bei Schimpfreden und Schmähungen die Familie am meisten diesen ausgesetzt, und zwar besonders die Mutter desjenigen den man schmähen will. „Du bist der Sohn einer hündischen Mutter!" „Deine Mutter ist eine H...!" „Ich werde mich an deiner Mutter vergreifen!" sind die gewöhnlichen Schmähungen welche man vernimmt. Nur die nächsten Blutsverwandten haben Zutritt in der Familie. Mit der Besitznahme des Landes durch die Russen haben sich allmählich die europäischen Sitten Eingang verschafft und die europäischseynwollenden sich von der Bildung einstweilen die Formen angeeignet. Die Frauen sind in den Städten freier geworden, kleiden sich sogar zum Theil nach der neuesten Pariser Mode und wandeln ohne Tschadri auf den Straßen. Einige grusische Familien in Tiflis, wie die des Fürsten Tschafftschewadse hatten sogar ein offenes Haus, von dem ich später mehr berichten werde. Die meisten Familienväter halten aber noch ihre Frauen fern von der Stadt, und der sonst freisinnige Fürst Bagration-Muchran lebte den Winter 1836/37 und 37/38 lieber allein in Tiflis.

Wenn ich trotzdem jetzt es wage eine kurze Schilderung des innern Familienlebens zu geben, so geschieht es nur auf die Autorität meiner grusischen Freunde. Stimmen die Angaben nicht mit andern Reisenden überein, so liegt wohl der Grund eben in der Unzugänglichkeit der Familien, deren Häupter früher wenigstens nicht gern über das Innere ihres Hauses berichteten. Ich beginne mit der Geburt und endige mit dem Ende alles Irdischen, dem Tode.

Wenn eine Frau fühlt, daß die Stunde ihrer Entbindung naht, so entfernt sie sich aus dem Kreise ihrer Familie und begibt sich in das für sie bestimmte Zimmer. Die Hebamme (Bebia) erscheint und mit ihr eine Menge anderer Frauen aus der Nachbarschaft. Eine jede spricht auf ihre Weise Trost ein und sucht (tout comme chez nous) aus ihrer eigenen Erfahrung zu berichten, selbst wenn der Armen dadurch nur Angst gemacht wird. Der

Rath von 20 bis 30 immer klüger seyn wollenden Frauen kann zum großen Glück nur zum geringen Theil befolgt werden. Ist endlich die Zeit der Entbindung eingetreten, so läßt sich die Kreißende auf die Knie nieder und beugt den Oberkörper etwas nach vorn, ohne jedoch vollständig à la vache zu kommen. In dieser schwierigen Stellung wird sie unterstützt und die Hebamme sucht durch sanftes Reiben und Drücken des Unterleibes vermittelst eines zusammengedrückten Kissens die Geburt zu befördern. Ist das Kind endlich geboren, so ergreift es die Hebamme, haucht es an und sucht es durch ein in mäßig kaltes Wasser getauchtes Tuch von dem Smegma zu reinigen. Bei jedesmaligem Eintauchen des Tuches in das Wasser wird das Kind frisch angehaucht. Nun wickelt man es in Tücher und in denselben reibt sich das zurückgebliebene Smegma vollends ab. Die Kindbetterin wurde in der Zeit von den hülfreichen Nachbarinnen auf ein Lager gebracht und erhält nun ein Glas Wein. Der Mann war bis dahin entfernt gehalten; jetzt aber wird er gerufen und seine Frau empfängt ihn meist mit den Worten: »Schen' mama tsakli, d. h. dein Vater ist ein Hund.« Er besieht sich das Kind und entfernt sich, ohne weitere Sorge um Mutter und Kind zu tragen. Es erscheint nun der Priester, besprengt das ganze Zimmer mit Weihwasser, segnet Mutter und Kind und gibt dem letztern einen Namen. Erst nach acht Tagen wird dieses ohne weitere Festlichkeiten getauft und nur der Priester erhält häufig ein Mahl. Ist der Vater wohlhabend, so wird das Kind einer oder mehreren Ammen übergeben und beide Eltern bekümmern sich nicht weiter um dasselbe, das eben nur von Zeit zu Zeit der Mutter gezeigt wird. Kann der Vater aber keine Amme bezahlen, so ernährt die Mutter das Kind und zwar so lange, bis ein neues Kind dieses verdrängt. Ich habe aber selbst Mütter, die zu gleicher Zeit auf beiden Seiten Kinder säugten, gesehen. Gewöhnlich geschieht es aber nur bis zum sechsten Monat der folgenden Schwangerschaft. Tritt diese nicht zeitig ein, so sieht man nicht selten den Fall, daß die Kinder längst laufen und sprechen können und doch noch angelegt werden.

Man rühmt immer die Leichtigkeit, mit welcher die Frauen der Orientalen und überhaupt der culturlosen Völker niederkommen, und gewiß ist es, daß die Gusterinnen oft schon denselben Tag

sich wiederum von ihrem Lager erheben und ihre häuslichen Arbeiten besorgen. Schwere Geburten sind zwar seltner, weil die unseligen, oft auch einen Theil der Hüften einschließenden Schnürleiber bei ihnen nicht die natürliche Schönheit des Körpers verdrängen, um einer häßlichen Form und einer eingebildeten Schönheit Platz zu machen, aber doch häufig genug, um Unglücksfälle hervorzurufen. Betrachtet man aber dieselben reizenden Frauengestalten Grusiens nach kaum zehn Jahren wiederum, und man wird kaum glauben, daß sie noch dieselben Menschen seyen. Kaum 30 Jahre alt, gehen sie ihrem Verfalle rasch entgegen, und die Natur rächt sich bei allen denen, die es versäumten dem Körper nach der stets schweren Geburt die nöthige Ruhe zu gönnen, damit er sich allmählich von den Anstrengungen erholen kann. Die Jugend überwindet zwar mit ihren frischen Kräften alle Angriffe, sie vergeudet aber dabei alles was ihr für das spätere Alter nothwendig wird, und wenn dieses herannaht, wird der schwache Körper siech und schwindet allmählich dahin. Wenn ich 30- bis 40jährige Frauen, deren Gesicht über und über mit Runzeln bedeckt war, sah, so fielen mir immer die häßlichen Zigeunermütter ein, die ich in meiner ersten Jugend gesehen hatte und einen grellen Contrast zu ihren reizenden Töchtern, denen sie gewiß einst ähnelten, bildeten. Leider fehlen mir genaue Tabellen, um Vergleiche mit den Unglücksfällen bei Geburten im Orient und Occident anzustellen, aber nach allen Nachrichten, die ich einzog, sind diese bei den Grusiern ebenso häufig, wenn nicht noch häufiger. Ich spreche hier nur von dem Volke; denn wenn ich sonst in Grusien Matronen sah, die einen angenehmen Eindruck machten, so gehörten diese immer nur den höhern Ständen, meistens den Fürsten an und hatten sich nicht viel um die häuslichen Angelegenheiten und ihre eigenen Kinder gekümmert. Diese konnten wohl ihre Schönheit sich länger erhalten.

Die Erziehung ist leider in ganz Grusien sehr vernachlässigt, und trotz den größten Bemühungen und Aufopferungen der russischen Regierung hat wahre Bildung noch keinen Eingang gefunden. Nur die äußere Form macht sich geltend, sticht aber um so mehr von der gränzenlosen Unwissenheit ab. Es ist dieses im hohen Grade zu bedauern, da der Grusier nicht allein für etwas Höheres empfänglich ist, sondern in der Regel gute Anlagen besitzt und

ehrenwerth genannt werden muß. Der orientalische Luxus und die sinnliche Verweichlichung hat zwar nie in großem Maaße in Grusien Eingang gefunden, aber doch haben die persischen und türkischen Gemeinheiten das Gefühl für Sittlichkeit herabgestimmt und die äußern Formen unserer europäischen Cultur sind ihm nur schädlich gewesen. Sittenverfall ist wenigstens in Tiflis und im Westen des Landes eingetreten, und Mütter und Väter bringen selbst ihre kaum mannbaren Töchter den Fremden, besonders Russen, um sie für eine bestimmte Zeit zu verhandeln. In Mingrelien hat die Knabenschänderei auf eine empörende Weise überhand genommen und gränzenlose Unwissenheit und Rohheit sind daselbst an der Tagesordnung. Und doch fand ich beim Volke bisweilen noch eine Spur höheren Sinnes, und hundertjährige Barbarei, wie sie Chardin uns erzählt, vermochte doch nicht das Volk ganz zu demoralisiren.

Nicht so ist es in dem ganzen Grusien, und ich habe häufig Gelegenheit gehabt, wie Fürsten mit Sehnsucht einer höhern Bildung ihrer Kinder und Untergebenen entgegensehen. Enthusiastisch wie der Grusier ist hoffte er in der Kürze den alten Glanz seines Vaterlandes wieder zu sehen. Leider ist aber der Tag noch nicht so nahe! Die Lehranstalten in einem so entfernten Lande vermögen nicht so leicht beaufsichtigt zu werden als es nothwendig ist, und wenn den Vorstehern und Lehrern nicht selbst Liebe zur Belehrung inwohnt, so mag diese von oben herein befördert werden wie sie will, sie wird doch nicht Eingang finden. Man lehrt eben häufig nicht aus Liebe zur Jugend, sondern weil man sein Brod dabei verdient und von Zeit zu Zeit eine Belohnung erhält. In dem Zimmer eines obern Lehrers des Gymnasiums hingen an der Wand eine Reihe unanständiger Bilder, die durchaus den besuchenden Schülern nicht verhüllt waren und gewiß viel beitragen mußten die Wollust, besonders südlicher Naturen, zu steigern.

Gegen die Einrichtung des Gymnasiums läßt sich nicht viel einwenden, zumal man ein solches Institut nicht mit einem deutschen vergleichen kann und darf, aber die Art und Weise des Unterrichts ist nicht die rechte. Man läßt eben nur wieder die Formen lernen und bekümmert sich nicht um den Geist des Erlernten. Die praktische Tendenz herrscht zu viel vor. Es ist zwar recht gut, daß man nicht auch in Tiflis anfängt einen großen Theil der

Jugend durch Auswendiglernen griechischer und lateinischer Worte und Regeln der Syntaxis, die in den Sprachen oft gar nicht existiren, unnütz verlieren zu lassen, aber man verwendet fast keine Zeit die Schüler zum eigenen Denken zu bringen. Der Geist muß sich selbständig entwickeln und der Lehrer soll ihn nur dabei leiten und wo möglich in der Methode unterstützen. Das ist der große Fehler, den ich in dem Tifliser Gymnasium gefunden. Man lehrte eine Menge der neueren Sprachen und mit Geläufigkeit bewegten sich viele Schüler in denselben, aber keiner vermochte einen zusammengesetzten Satz zu Stande zu bringen oder über etwas was außerhalb der Formen lag ein Urtheil zu geben.

Nicht alle vornehmen Grusier thun aber ihre Söhne auf das Gymnasium zu Tiflis, sondern halten sich in der Regel einen Priester, der den Knaben nothdürftig Lesen und Schreiben lehrt. Um die russische Sprache zu erlernen schicken sie diese auf eine Zeit zu einer russischen Familie, wo eben alles ex usu beigebracht wird. Die minder wohlhabendern lassen ihre Kinder in der Unwissenheit aufwachsen, in der sie sich selbst befinden.

Was die Geschicklichkeit anbelangt, so lernt der Sohn stets von dem Vater, und kaum vermag der letztere das Roß zu besteigen, so lenkt er es auch mit kräftiger Hand, und keine Gefahr kennend achtet er weder Gräben noch Zäune. Dem Waidwerk ergeben geht der Knabe ihm schon in der ersten Jugend nach, und alle Mühseligkeiten verachtend streift er Tage lang in den Wäldern und auf den Bergen umher, ohne dem Bedürfniß nach Speise und Trank nachzugeben. Kriegsübungen werden eben noch so fortgesetzt als in den Zeiten wo man stets auf der Hut seyn mußte, und mit einer großen Sicherheit schießt er vom Pferde nach dem vorgesteckten Ziele. Seine beiden Hauptspiele sind das Ringen und Ballwerfen. Das erstere geschieht, indem die beiden Gegner ihre Hände sich gegenseitig auf die Achseln legen und so zu schieben versuchen, bis einer der Kraft des andern unterliegt, oder die beiden Ringenden suchen sich an der Taille zu fassen und zu heben bis einer fällt. Beim Ballspiel nimmt einer den Ball und stellt sich in die Mitte, um ihn, wobei er die Umstehenden täuscht, irgend wohin zu werfen. Wer ihn aufhebt, flieht so lange bis er nicht mehr kann und wirft den Ball wieder von sich. Die ganze

Jugend stürzt nun diesem nach und so geht es fort, bis alles ermüdet ist.

Die Zeit der Mannbarkeit tritt bei beiden Geschlechtern schon frühzeitig ein, und es sind die Fälle nicht selten, wo Mädchen im dreizehnten, ja selbst im zwölften Jahr Mütter sind und Knaben im vierzehnten schon als Väter erscheinen. Die Ehen werden fast nie durch gegenseitige Zuneigung geschlossen, sondern die Eltern wählen in der Regel nach Aeußerlichkeiten Braut oder Bräutigam. Die sogenannte „gute Partie" ist in Grusien ganz Sitte, und es kommt deßhalb nicht selten vor, daß beide Eheleute sich früher gar nicht gesehen hatten. Häufig werden durch Verheurathungen Streitigkeiten zwischen zwei Familien geschlichtet, und dann wird am allerwenigsten auf die beiden am meisten Betheiligten gesehen. Oft sind diese noch gar nicht mannbar und trotzdem werden sie durch die Ehe verbunden. Ich habe schon früher ein Beispiel, als ich den Hof des Dadians besuchte, erzählt.

Wenn ein junger Mann selbst wählt, so bittet er einen Höhern als er selbst ist den Brautwerber zu machen, und man vereinigt sich schon früher über die Ehepacten, bevor es dem Bräutigam erlaubt ist seine Braut zu sehen. Formell hält er nun selbst um die Hand derselben bei ihren Eltern an und findet diese zur Rechten der Mutter sitzend. Geschenke auf beiden Seiten endigen die Brautwerbung. Die Hochzeit wird in der Regel solenn gefeiert und ein großes Gelag findet in dem Hause der Braut statt, wobei von allen Gästen Geschenke überreicht werden. Am häufigsten geschieht sie eine Zeit lang nach der Verlobung, doch kommen auch Fälle vor, wo sie gleich darauf vollzogen wird.

Beispiele von Untreue sind nicht selten, sie geben aber dem Manne noch kein Recht geschieden zu werden, sondern er erhält die Weisung mehr Acht zu haben. Deßhalb wendet er nun seine ganze Rache dem Verführer zu und sucht die Schande mit Blut abzuwaschen. Die Fälle kommen nicht selten vor und der Mörder flieht auf eine Zeit in die Wälder, um sich dem Arm der Gerechtigkeit zu entziehen. Nach Verlauf eines halben oder ganzen Jahrs thut man als wenn eben nichts vorgefallen wäre. Die üppigen Frauen bieten selbst zur Untreue die meisten Gelegenheiten, und eben nicht durch Liebe an den Mann gebunden fassen sie selbst begierig eine jede, sich mit ganzer Leidenschaft derselben ergebend. Russische Officiere

erzählten mir häufig solche galante Abenteuer und zeigten mir kleine Kissen, die ihnen oft unerwartet als Zeichen der Erhörung und der sehnsüchtigen Erwartung zugesendet waren.

Mädchen sind schwieriger zu verführen, vielleicht darum, weil sie schon sehr jung verheurathet werden; geschieht es aber doch und sie sind gemeinen Standes, so verkauft sie ihr Herr wo möglich schon vor ihrer Niederkunft oder überläßt sie ganz ihrem Geschick.

Das häusliche Leben der Grusier ist einfach; der Mann erscheint nur selten in seiner Familie und lebt mehr außerhalb derselben auf dem Basar oder auf der Jagd. Der Vater hat zwar sehr viel Ansehen, ist aber nie unumschränkter Herr und durfte auch in den frühern Zeiten seine Kinder nicht verkaufen. Das weibliche Personal besorgt die häuslichen Geschäfte und sucht sich innerhalb derselben so gut als möglich zu vergnügen. Sobald die Sonne untergegangen und eine kühlere Luft eingetreten ist, begeben Mädchen und junge Frauen sich auf das terrassenartige Dach und suchen sich mit Spiel und Tanz die Zeit zu vertreiben. Es war mir oft ein lieblicher Anblick, wenn ich ungesehen eine Gesellschaft junger Mädchen auf dem Dache belauschen konnte. Diese reizenden Gestalten mit ihren graziösen Bewegungen versetzten mich in die Zeiten der Tausend und Einen Nacht. Ihr Lieblingstanz ist die sogenannte Lesginka, die ich schon weitläufiger in der Beschreibung der Tscherkessen beschrieben habe.

So lebhaft die Grusier sich der Freude hingeben, ebenso stark erfaßt sie der Schmerz bei Trauerfällen. Wenn der Ekihm (Hakim mit dem Tone auf der letzten Sylbe), d. i. Arzt oder die diesen vertretende Matrone die Hoffnung bei einem Kranken aufgegeben hat, so verläßt die ganze Familie und die Schaar der mitleidigen Nachbarn das Krankenzimmer unter lautem Weinen und Wehklagen. Man zerreißt sich das Gesicht, rauft sich die Haare aus und gibt auf jede Weise seinen innern Schmerz zu erkennen. Alle Nachbarn laufen zusammen und setzen das Heulen in wo möglich verstärkter Weise fort. Ist der Kranke nun wirklich gestorben, so beginnt eine Schaar Bezahlter das Heulen und Schreien, und es existirt in der Zeit kein Zwischenraum, in dem Klagetöne nicht gehört werden. Der Todte wird in seine Lumpen, bisweilen auch in seine prächtigen Kleider, besonders wenn er reich und tapfer ist und viel Ansehen hat, gehüllt, und bei Aermern einen oder wenige, bei Reichern

bis ſechs Tage ausgeſtellt; denſelben Tag, wo er begraben werden ſoll, trägt man ihn bei großer Ruhe zuvor in das Gebirge oder in einen Wald, wo der Geiſtliche den Segen über ihn ausſpricht und bringt ihn dann erſt in das Grab. Bis dahin war Jedermann ſtill, mit dem Einſenken beginnen aber von neuem die Klagetöne und das Zerfleiſchen des Geſichts. Die Anzahl der Begleiter des Todten iſt in der Regel groß und es wird die ganze Verwandtſchaft aus nah und fern eingeladen. Mehr als einmal begegneten mir auf meinen Wanderungen große Züge, die zum Todtenfeſte gingen oder von ihm kamen. Die ganze Geſellſchaft kehrt nun in die Wohnung des Verſtorbenen zurück und es iſt je nach dem Reichthum der Familie ein Gaſtmahl angerichtet. Die Jammertöne werden von Zeit zu Zeit fortgeſetzt und Jedermann läßt ſich dazwiſchen das Vorgeſetzte wohl ſchmecken. Nach acht Tagen bindet man das Stroh, auf dem der Verſtorbene gelegen hat, zu einer Puppe zuſammen und zieht dieſer die Kleider des Verſtorbenen an. So wird ſie in derſelben Lage und in demſelben Zimmer, wo der Verſtorbene ſeinen Geiſt aushauchte, hingeſtreckt und das Heulen beginnt von neuem. Dasſelbe geſchieht nach 40 Tagen auf dem Kirchhofe. Wichtig iſt dabei, daß der Verſtorbene dem Prieſter ein gewiſſes Quantum an Geld oder Vieh ausgeſetzt hat, denn nach dem Grade des Ausgeſetzten und dem Vermögen des Todten richtet ſich der Segen. Die Geiſtlichkeit hat den Aberglauben des Volkes ſo zu benutzen verſtanden, daß ſelbſt die Aermſten ſchon zeitig darauf bedacht ſind den Prieſter zu berückſichtigen. Fünf Rubel Silber, eine Kuh, zwei Kälber oder fünf Ziegen oder Schweine gibt der Geringſte. Ich habe die Amme der regierenden Fürſtin von Mingrelien kennen lernen, die jeden Pari ergeizte, um ihn für den Prieſter zurückzulegen. Schon lange hatte die Matrone auch die Gelder für die Schreier zurückgelegt und jammerte doch ſtets, daß ſie nach dem Tode ſo wenig für ihre Seligkeit thun könne.

Was die ſtaatliche Einrichtung betrifft, ſo iſt jetzt alles auf ruſſiſchen Fuß geſetzt, und wo die ruſſiſchen Geſetze nicht ausreichen, nimmt man noch ſeine Zuflucht zu dem Codex des Königs Wachtang V. Das ganze Land iſt, wie wir geſehen haben, in Kreiſe getheilt und dieſen ſind Kreishauptleute vorgeſetzt. Die kleinern Provinzen, Gurien und Samſche, haben einen Präſidenten zum Vorſteher und Mingrelien wie Abchaſien beſitzen noch ihre eigenen

Herrscher. Der westliche Theil Grusiens bis an die meschischen Berge steht unter einem eigenen Gouverneur, der in Kutais seinen Sitz hat und zu meiner Zeit durch den Spanier General Especho vertreten wurde. Der Gouverneur des östlichen Theils, damals ein Fürst Palawando, residirt in Tiflis und steht mit dem vorigen unter dem Generalgouverneur der cis- und transkaukasischen Provinzen, jetzt General Neidhardt, der zu gleicher Zeit Oberbefehlshaber aller dort stehenden Truppencontingente ist.

Als Grusien seine eigenen Herrscher hatte, besaß es dieselbe Feudaleinrichtung wie Deutschland unter dem Kaiser und Herzögen. Der König war die erste Person des Staats und ihm zunächst standen die Herzöge, Eristaffs genannt, die eben sowohl wie die deutschen erblich wurden und, so lange sie die Ehrerbietung gegen ihren Herrn und König nicht vergaßen, vom Vater auf den Sohn übergingen. Besonders sind es die Eristaffs vom Ksan und von der Aragua, welche seit sehr langer Zeit daselbst herrschten und (wie unsere frühern Herzöge) oft mit einander in Streit lagen. Ihre Nachkommen existiren noch jetzt und werden gewöhnlich als Fürsten Eristaff bezeichnet. Der Titel wurde demnach Familienname, wie wir es gleich auch noch weiter sehen werden. Unter den Großen des Reichs waren die Hof- und Staatsämter vertheilt und auch diese wurden mit der Zeit erblich. Die Fürsten Amilachor, die auch das Eristawat von der Aragua verwalteten, waren z. B. die Oberststallmeister. Der Chef des obersten Gerichts wurde Dadian (von dem armenischen „Dat, Richter") genannt, und er verwaltete zur Zeit der Thamar die entfernten armenischen Provinzen, wo er seinen Sitz in Kari (d. i. Erzerum und nicht Kars, wie Eichwald behauptet) hatte. Der Oberaufseher über die Eristaffs und die wichtigste Person nach dem Könige wurde Spasalar genannt. Später scheint es, daß der Erzieher der königlichen Prinzen die Würde erhielt, denn der Name Attabeg wird für Spasalar gebraucht. Der Titel ging als Familienname über, und wir finden die Attabegs als Eristaffs von Samsche, in welcher Eigenschaft sie sich nicht allein erhielten, sondern sich sogar unabhängig machten.

Das grusische Volk theilt sich noch jetzt in fünf Classen, von denen die Mthawars oder Thawads (von Thaw, das Haupt) den obersten Rang einnehmen. Aus ihnen wurden die höchsten Stellen

und die Eristaffs (d. i. Haupt des Volkes) erwählt. Die zweite Classe bildet der niedere Adel, die Asnaurs. Die dritte Classe entspricht am meisten unserem Bürgerstande und besteht nur aus den Kaufleuten, zu denen freilich auch die handelnden Handwerker gehören. Die vierte Classe sind die Landbebauer, Msachuri, die zwar in der Abhängigkeit von Asnaurs oder Thawars standen, aber doch nicht unsern frühern Leibeigenen und denen Rußlands gleich glebae adscripti waren. Unter diesen hat man wohl fünftens die Glechi zu verstehen. Diese bezahlten keine bestimmte Abgabe, wie die Msachuri, sondern bedienten ihre Herren und bebauten deren Felder. Dafür kam ihnen allerdings ein Theil zu. Unter Rußland sind aber auch aus den Msachuri ächte Leibeigene geworden.

Achtundzwanzigstes Capitel.

Tiflis und seine wichtigsten Umgebungen.

Charakter von Tiflis; Umfang; Lage; Eintheilung der Stadt; Häuser- und Einwohnerzahl; Gareth-Uban; Kala; Tphilisi; Isni; Kuki; Geschichte der Stadt; Lebensweise; der Basar; Bänkelsänger; Abendbelustigungen auf den Dächern; Sittlichkeit; gesellschaftliches Leben der höhern Stände; die Familie des Oberbefehlshabers; Fürst Constantin Suworoff; Concerte; Bälle; die vorzüglichsten Familien; Bestuscheff; Frau v. Schtschipin; Pseudobaron v. Dieskau; das Fest der heiligen drei Könige; die Verfluchung der Ketzer; die Kirche des heiligen David; der Schamchal von Terku; Cavalcade; die Bäder.

Tiflis liegt in einer reizenden Gegend an der Kura und ist von drei Seiten von Bergen dicht umschlossen, von der vierten hingegen offen. Die Ebene Did-Ubeh besitzt hier ihr Ende. Ihren eigenthümlichen asiatischen Charakter hat sie in der neuesten Zeit zum Theil verloren, und sie zeigt jetzt ein seltenes Gemisch der asiatischen Architektur mit der europäisch-russischen. Während dicht an der Kura und auf der Höhe des Nathluch die terrassenförmigen Häuser zum Theil unterirdisch und dicht neben einander gebaut sind und kaum ein Wagen durch die breitesten Straßen zu fahren vermag, haben die Russen die alte außerhalb der Stadtmauer befindliche Vorstadt auf der nördlich gehenden Ebene Did-Ubeh vergrößert und dabei weder Geld noch Raum gespart, um großartig zu erscheinen. Da finden sich Paläste und große Plätze, wie man

sie in neuen Städten des großen russischen Reiches zu sehen gewohnt ist.

Der Umfang der Stadt ist nicht leicht zu bestimmen, da die Häuser sich an den Höhen hinaufziehen und selbst im Süden hinter dem Schloßberge Thabor in einer engen Schlucht sich fortsetzen. Die Höhen im Osten sind ebenfalls wieder zur Vorstadt geworden, und unter ihr mehr nach Norden befindet sich wiederum ein Dorf, was zu Tiflis gerechnet werden muß. Wollte man alles dieses umgehen, so gebrauchte man ohne Zweifel einen Zeitraum von wenigstens vier bis fünf Stunden.

Um eine genaue Einsicht in die Lage der Stadt zu erhalten, wird es nothwendig zuerst den Lauf der Kura näher zu verfolgen. Mit dem Eintritt der Aragua, wo der Fluß seinen Namen Kur in den der Kura (d. h. Kur und Ra, mit welchem letztern Namen auch die Aragua benannt wird) umwandelt, verändert er seinen östlichen Lauf in einen südlichen mit nur geringer östlicher Abweichung. Da wo der Skaldidi, der nordöstlichste Theil der Kur-Ksia-Wasserscheide, sich am Fluß verläuft, beginnt die gegen drei Stunden lange Ebene Did-Ubeh, und ruhiger als sonst verfolgt die Kura mitten in derselben ihre Richtung. Im Süden wird sie durch den Skalnari, den südöstlichsten Theil derselben Wasserscheide begränzt, und da wo die Kalkberge sie im Westen einengen und im Osten die Garedschiberge bis an das Ufer des Flusses unter dem Namen der Nathluchschen vorrücken, liegt Tiflis. In dem Winkel, der durch die Vereinigung der Skaldidi- und Skalnariberge gebildet wird, entspringt der Bach Were, und fast bis zu ihm erstreckt sich nördlich jetzt die Stadt. Südlich setzt ihr der Berg Thabor oder der Schloßberg, eine nur unbedeutende und weniger zusammenhängende Anhöhe des Skalnari, und da wo er östlich endet, ein hinter ihm liegender bedeutender Rücken desselben Skalnari, welcher den Namen des saganluchschen führt, eine Gränze. Durch diesen ist die Kura auch gezwungen ihren südlichen Lauf in einen ost-süd-östlichen umzuwandeln, und während nach dem saganluchschen Bergrücken zu die Ufer nur allmählich sich erheben, sind sie auf jener Seite hoch (gegen 150 Fuß) und steil und bilden senkrechte Felsen, die den nathluchschen Bergen angehören. Zwischen dem Thabor und dem saganluchschen Rücken befindet sich eine Schlucht, die im Anfang erweitert erscheint.

In ihr fließt der Bach Solanak. Ein zweiter noch unbedeutenderer Bach kommt ungefähr 150 Schritte entfernt aus einer Quelle des saganluchschen Rückens und führt den Namen Krsaniſi. Im Weſten erhebt ſich allmählich der heilige Berg (Mta-Zminda) oder Iſchitutruk, wie er in ſeinem ganzen Umfange heißt; er gehört ebenfalls zu dem Skalnari. Im Oſten befinden ſich die nathluchſchen Berge mit ſteilen Felſen, und auf ihnen ſteht ſelbſt ein Theil der Stadt.

Man theilt in der Regel die Stadt in vier Theile: Kala, Tphiliſi, Iſni und Gareth-Uban; man iſt aber gezwungen, wenn man das auf dem Berge liegende Awlabar zu Tiflis rechnet, auch das nördlich darunter liegende Dorf Kuki als Vorſtadt anzunehmen. Kala liegt auf dem rechten Ufer der Kura und nimmt den wichtigſten Theil der Stadt ein, Tphiliſi hingegen umfaßt den Schloßberg, die Bäder und den ganzen hinter und öſtlich von dem erſtern hinziehenden Theil. Unter Iſni verſteht man die jenſeits der Kura liegende Stadt auf den Höhen des Nathluchſchen Berges, die Feſtung und die unter dem erſten ſich hinziehende Häuſerreihe. Weiter nördlich, wo ſich der Nathluchſche Berg in der Ebene verliert, liegt die Vorſtadt Kuki. Die neuen Quartiere auf der rechten Seite des Kur gegen den heiligen Berg hin, welche außerhalb der alten Stadtmauer liegen, führen den Namen Gareth-Uban.

Die ſtatiſtiſchen Verhältniſſe von Tiflis ſind der unregelmäßigen, zum Theil nomadiſchen Bevölkerung halber nicht leicht feſtzuſtellen und wurden mir zu erforſchen um ſo ſchwieriger, als der Oberbefehlshaber Baron Roſen, ſo liebenswürdig und hülfreich er auch ſonſt war, eine gewiſſe Geheimnißthuerei in Betreff der Statiſtik gegen mich beobachtete und beobachten ließ. Wenn man alle die Paläſte, Häuſer und Sakli (halb unterirdiſche Wohnungen) zuſammenrechnet, ſo beträgt die Zahl der Gebäude nicht unter 5000, ja ſie mag vielleicht noch höher ſeyn. Die ruſſiſche Angabe der Geſammt-Einwohner auf 60,000 mag zu hoch geſtellt ſeyn, wenn auch nicht zu läugnen iſt, daß ſie ſo, wie ſie Dubois angibt, nämlich nur zu 25,000 Seelen, viel zu gering erſcheint. Wahrſcheinlich hat Dubois das Steuerregiſter in den Händen gehabt und inſofern mag ſeine angegebene Zahl richtig ſeyn. Eine Menge Einwohner wiſſen ſich aber den Abgaben zu entziehen, und

da man nicht wagt mit der äußersten Strenge zu verfahren, so duldet man dieses um so mehr, als bei der gränzenlosen Armuth vieler Bewohner auch keine Abgabe zu erwarten ist. Tausend junge und ältere Leute treiben sich den ganzen Tag auf dem Basare oder sonst wo herum, suchen hie und da eine Kleinigkeit zu verdienen, um nothdürftig zu leben und schlafen im Sommer wo es ihnen am kühlsten ist, im Winter hingegen verschaffen sie sich heute bei einem wohlhabendern Bekannten oder Verwandten, morgen bei einem andern eine wärmere Schlafstelle. Der Adel gibt ferner die ganze Anzahl seiner Dienerschaft nicht an, und wechselt oft auch mit ihr. Endlich hat Dubois ganz Kuki übergangen und eben so scheint er Awlabar nicht mit eingerechnet zu haben. Das Tiflíser Regiment steht auch zur Hälfte in Tiflis und vier Batterien mit der dazu gehörigen Mannschaft haben ebenfalls ihren Sitz in der Stadt.

Der größte Theil (wohl zwei Drittel) der Bewohner besteht aus Armeniern und der Handel befindet sich vorzüglich in ihren Händen. Sie besitzen auch 23 Kirchen, während die Grusier und Russen zusammen nur 18 haben. Außerdem findet sich noch eine katholische Kirche und eine schiitische Moschee vor.

Betrachten wir zuerst den neuern Theil der Stadt, Gareth-Uban etwas näher, so finden wir in ihm fast alle russischen Etablissements. Er bildet ohne Zweifel hinsichtlich der Lage und seiner Gebäude den schönsten Theil und verspricht mit der Zeit reizend zu werden. Schöne große Plätze, wie der von Tauris und der von Eriwan, prächtige große Gebäude, wie der Palast des Oberbefehlshabers, das Haus des Generalstabes, das Gymnasium, das neue Subaloff'sche Gebäude und viele andere würden selbst noch in Petersburg nicht verschwinden. Nur der nordöstliche Theil, die alte Vorstadt Gareth-Uban besteht größtentheils aus Saklis. An gute Straßen ist wie in Rußland überhaupt so auch in Tiflis noch nicht zu denken, und trotzdem eine Chaussirung derselben bei dem reichlichen Material leicht herzustellen wäre, kann man im Winter selbst bei dem schönsten Wetter in Gefahr gerathen im Kothe zu versinken.

Das eigentliche Tiflis, die Altstadt, führt den Namen Kala, was wohl nur eine Abkürzung des Wortes Kalaka, d. i. Stadt, ist. Hier wohnen die vornehmen Eingebornen und besitzen beson-

ders an dem etwas hohen Ufer der Kura reizende, stets mit Balconen versehene und mehrstöckige Häuser. Es ist demnach der Theil, der seine ursprüngliche Form sich erhalten hat. So weitläufig der Gareth-Uban gebaut ist, so eng ist die Altstadt und nur in den breitesten Straßen wird es einem schmalen Wagen möglich durchzukommen. An freien Plätzen herrscht großer Mangel und der von Sardarwabad und der an der Brücke sind die vorzüglichsten. Hier befindet sich der zum Theil überbaute Basar mit dem neuen von russischer Seite erbauten Karawanserai, und nimmt nicht weniger als 6—8 Straßen ein. Die wichtigsten Kirchen befinden sich in Kala, und vor allen ist die von Sion zu nennen, welche der heiligen Jungfrau gewidmet ist. Sie wurde zu Ende des sechsten Jahrhunderts von dem ersten Könige aus der Familie der Bagratiden gegründet, aber durch eine Wittwe, wie es heißt, im folgenden Jahrhundert vollendet. Wachtang V rettete sie durch einen Neubau vor gänzlichem Einsturz. Jetzt bildet sie die Kathedrale und dient dem Archierei, d. i. dem obersten Geistlichen ganz Grusiens, zum Halten des Gottesdienstes.

Tphilisi oder die Badestadt zieht sich im Süden zwischen dem rechten Ufer der Kura und dem Thabor bis an den Saganluchschen Rücken, dem entlang sie sich in der neuesten Zeit östlich erweitert hat. An ihrem Ende liegen die schönen Gebäude des Archierei, der Mauth und der Quarantäne, am Anfange hingegen die verschiedenen Schwefelbäder. Zu Tphilisi rechnet man auch den Schloßberg, auf dem sich noch die ziemlich unbedeutenden Ruinen der frühern Schlösser und Kirchen befinden. Auf ihm residirten seit dem Schah Sofi die Seids (Gouverneurs) der Perser, und die Burg nebst den dazu gehörigen Bädern und Häusern erhielt den Namen Seid-Abad, d. i. Stadt der Seids, während der Name Tphilisi, der in den von Tiflis überging, auf den der Altstadt Kala übergetragen wurde. Längs der Kura, zwischen ihr und dem Saganluchschen Rücken befinden sich die schönsten Gärten von Tiflis.

Isni besteht aus dem Bergquartiere, das den besondern Namen Awlabar führt, der Citadelle und dem Sande. In dem erstern findet sich vorn auf der Höhe die Caserne, das einzige Gebäude von Bedeutung, denn selbst das Bebutoff'sche Kloster verdient kaum eine Erwähnung. Auf einem vorspringenden etwas

abgesonderten Berge liegt südwestlich die Citadelle, zu welcher der Eintritt mir leider versagt wurde. In ihr befinden sich die Gefängnisse und eine Kirche der heiligen Maria gewidmet, die gewöhnlich den Namen Metach führt. Ein höchst beschwerlicher Weg geht neben der Citadelle auf die Höhe, auf der eine Reihe Schmieden die Vorstadt beginnt. Nördlich von der Citadelle, in dem Bette der einst breiteren Kura dicht unter dem senkrechten Felsen des Nathluch'schen Berges zieht sich eine Reihe Häuser, meist von Schwaben bewohnt, hin. Man nennt den Platz den Sand. Eine Brücke führt vom Fuß der Citadelle über den Fluß.

Die Vorstadt Kuki endlich verdankt wahrscheinlich erst diesem Jahrhundert seine Entstehung und beginnt unweit des Sandes. Sie besteht nur aus Saklis und bildet einen von der übrigen Stadt ziemlich abgeschlossenen Stadttheil. In Awlabar und hier wohnen die Aermsten, und kaum findet man im Innern der Häuschen einen Teppich als einziges Meublement.

Tiflis scheint sehr alt zu seyn und lange vorher, bevor es zur Stadt erhoben wurde, waren seine Bäder bekannt. Ihnen verdankt es wohl seinen Namen, der ohne Zweifel mit dem slawischen „teplo, d. i. warm" und mit dem böhmischen Bade Teplitz eine und dieselbe Wurzel hat. Unter dem siebenundzwanzigsten Könige Warsa-Bakur fielen die Perser in Grusien ein *), und da sie vergebens die damalige Hauptstadt Mscheth belagerten, so gründeten sie auf dem Berge Thabor, wahrscheinlich auch der Bäder halber eine Burg, die den Namen Schuris-Ziche später erhielt. Dieß geschah gegen das Ende des vierten Jahrhunderts. Wachtang-Gurgaslan, dieser große König, scheint sich ihrer bemächtigt zu haben und erbaute am Fuße des Berges die Stadt Kala. Sein Sohn Datschi, der ihm 499 folgte, verlegte seine Residenz von Mscheth nach Tiflis. Die wahre Hauptstadt scheint es aber erst nach den Verwüstungen des Murwan-Kau geworden zu seyn. Es gibt wohl wenig Städte, die so viel Unglück erfah-

*) Eichwald (Reise auf dem Kaukasus S. 79) nennt den Anführer der Perser Ubarab; allein dieser lebte später und nahm den König Mirdat II gefangen. Auch in den Namen macht Eichwald viele Fehler; so schreibt er Muris-Ziche, anstatt Schurisziche; Ispi und Issini statt Isni; Dartschi statt Datschi; Tpilissa statt Tphilisi u. s. w.

ren haben als Tiflis, und schnell erhob es sich immer aus den Ruinen. Seine Blüthezeit fällt in die beiden Jahrhunderte vor dem Erscheinen der Mongolen, und unter David dem Wiederhersteller, Georg III und der Thamar scheint es seine größte Ausdehnung gehabt zu haben. Unter Timur wurde sie zuerst wieder unter ihren Trümmern begraben, und kaum war die Herrschaft der Mongolen vernichtet, so traten Perser und Türken wiederum in die Schranken, um die arme Stadt abwechselnd zu verwüsten. Aga Mahomed Chan zerstörte sie im Jahre 1795 zum letztenmal auf eine schreckliche Weise und führte mehrere Tausende in die Gefangenschaft. Nur langsam kehrten die geflohenen Einwohner zu den noch rauchenden Trümmern zurück.

Wenden wir uns nun zu den Einwohnern und deren Lebensweise, so ist es klar, daß keine europäische Stadt so mannichfaltige Abwechslungen darbieten kann wie selbst jeder kleinere Ort Asiens. In Europa durchstreicht der Fremde nur die Straßen, um die schönen Häuser, die alterthümlichen Kirchen, das Theater u. s. w. zu sehen, die Menschen kümmern ihn weniger und gleichgültig streicht er an ihnen vorüber. Ist er müde vom Sehen, dann zieht er sich in sein Wirthshaus zurück und unterhält sich dort mit Einheimischen und andern Fremden oder benutzt eine Einladung, um eine Familie und deren nächste Bekannte kennen zu lernen. Besucht er öffentliche Orte, so kann er allerdings ein oft komisches und interessantes Gewühl der Menschen betrachten und sich an ihm unterhalten, allein für die Dauer kehrt immer dasselbe wieder und der Fremde beeilt sich den Ort zu verlassen. Nicht so in Asien. Der Mann oder erwachsene Sohn flieht am Tage die Zurückgezogenheit seines Hauses und überläßt die Verwaltung desselben den Frauen. Er erscheint auf dem Basare, dem beständigen Jahrmarkte der Orientalen, und sucht auf ihm die Zeit sich zu vertreiben, die ihm zu Hause zur Langenweile geworden wäre. Die wenigen Bedürfnisse und der milde Himmelsstrich, unter dem die Grusier leben, verlangen nur wenig Mühen um die erstern sich zu verschaffen. Mit einem Abbas, der den Werth von sechs Silbergroschen hat, lebt der Grusier vergnügt eine ganze Woche und glaubt nichts entbehrt zu haben. Für wenige Paris oder Kopeken kauft er sich Brod und Fleisch oder Früchte und sättigt sich hinlänglich. Der Basar ist der Sammelplatz betriebsamer

Menschen, aber auch aller Nichtsthuer, und wer eben kein besondres Geschäft hat treibt sich auf ihm herum, während die Fleißigen in ihren offenen Werkstätten arbeiten oder dem Handel vorstehen.

Die verschiedenen Eroberer Asiens haben zwar die Völker vielfach mit einander in Berührung gebracht, und es gibt nur unbedeutende Strecken, welche allein von Gliedern Eines Volkes eingenommen wären; allein trotz der Vermischung sind die Völker, so oft sie auch ihr väterliches Erbe verließen, doch ihren Sitten und ihrer Sprache treu geblieben und halten fest zusammen. Der Deutsche verlernt oft in Rußland seine Sprache und wird Russe; der Asiate, Türke, Armenier ꝛc. bleibt aber derselbe in China oder in Arabien.

Die reichern Kaufleute, meist Armenier, haben sich Buden in dem großen Karawanserai gemiethet und in ihnen breiten sie ihre verschiedenartigen Stoffe aus. England liefert ihnen seine Stahlwaaren, Frankreich seine Seidenzeuge und Bijouterien, Deutschland und besonders Leipzig seine Linnenzeuge und Tuche. Die Colonialwaaren, besonders Zucker beziehen sie über Hamburg und den Thee liefert Moskau. Alle unbedeutenderen Waaren kommen aus Rußland. Aber auch Asien sendet seine seltneren und gewöhnlichern Stoffe nach Tiflis und man sieht die prächtigsten Teppiche aus Schirwan oder Persien, die köstlichsten Shawls aus Kaschmir, das schwere Seidenzeug Thermalamah aus Gilan u. s. w. neben den gewöhnlichsten einheimischen Stoffen. Ruhig sitzt der Kaufmann mit übereinandergeschlagenen Beinen und raucht aus seiner langen Pfeife, als wenn es ihm gleichgültig wäre was um ihn vorging; aber kaum wird er gewahr daß ein Käufer sich naht, so faßt er schnell die Gelegenheit um sich Absatz zu verschaffen.

Nur mit Mühe gelingt es sich durch das Gewühl der Karawanserai zu drängen und man kommt auf den eigentlichen Basar, um eine noch größere Menge von Menschen zu sehen. Auf beiden Seiten der engen Straßen befinden sich die Buden der höhern Handwerker, besonders der Waffenschmiede, und später treten die Werkstätten der Schneider, Schuster, Pelzhändler, Bäcker, Fleischer ꝛc. an deren Stelle. Alles wird vor den Augen der neugierigen Zuschauer verfertigt und die Arbeiter kümmern sich wenig um das Tosen und Lärmen was sie zunächst umgibt. Große Kessel, in denen alles, gleich viel von welchem Vieh es stammt, gekocht

wird, ſtehen in beſondern Winkeln der Straßen und aus ihnen ſucht der Müßiggänger ſowohl als der Arbeiter den Hunger, wie er ihn eben überfällt, zu ſtillen. Ich kenne nichts intereſſanteres als einige Stunden des Tages auf dem Baſare zuzubringen und die verſchiedenartigſten Völker des Orientes und zum Theil des Occidentes in ihren Eigenthümlichkeiten zu betrachten. Da ſteht ein Trupp Tſcherkeſſen oder Lesgier von Kopf bis zu Fuß bewaffnet um die Bude eines Waffenſchmiedes und jeder ſchreit als wäre er eben allein vorhanden oder hielte den andern für taub; hier ſtreitet ſich eine Anzahl Gruſier mit eben ſo viel Armeniern ſo heftig um nichts herum, daß wer mit einem ſolchen Verfahren nicht bekannt iſt, glauben könnte es käme zum Aeußerſten. Dort treiben ſich unterſetzte Tataren mit ihrem weizenfarbenen Geſichte und kleinen Augen herum und kümmern ſich eben ſo wenig um die anders denkenden Perſer mit ihren ſchlafrockähnlichen Kaftans, als um die rechtgläubigen Türken mit ihren rothen kurzen Jacken, den weiten Beinkleidern und dem ſchweren Turban, die vielleicht dicht neben ihnen gehen. Ruhig ſieht man einen räuberiſchen Tſchetſchen mit einem ruſſiſchen Soldaten um ein Paar Stiefeln handeln und eben ſo ruhig klirren die gebogenen Säbel der Don'ſchen Koſaken auf dem ſteinernen Boden. Ruſſen in europäiſcher Tracht handeln freundlich mit einem trotzigen Oſſen, und man ſollte nicht jene ſondern dieſen als zur herrſchenden Nation gehörig betrachten. Deutſche Coloniſten gehen langſam ihre Straße und kümmern ſich nicht um ihre Umgebung. Engländer oder Franzoſen ſuchen mit ihren Blicken nach orientaliſchen Neuigkeiten, um ſelbige vielleicht den Ihrigen im Vaterlande zuzuſenden. Dazwiſchen bemerkt man von Zeit zu Zeit eine weibliche Figur, dicht in ihren Tſchadri gehüllt, und kaum ſieht man mehr an ihr als die kleinen Füßchen und das ſtets große Näschen, über dem zwei blitzende Augen wie brennende Kohlen ſtehen. Einen merkwürdigen Contraſt bildet ſie mit einer nach der neueſten Pariſer Mode gekleideten Dame, die ſich nicht ſcheut ihr vielleicht reizendes Geſicht den Blicken roher Barbaren preiszugeben.

Man nenne mir die Stadt im cultivirten Europa die ſo vielerlei auf einmal darzubieten im Stande wäre, und wenn auch in Leipzig zur Zeit der Meſſe oder in den größern Häfen und Städten, wie Hamburg, London, Marſeille u. ſ. w. viele Völker ihre Repräſentanten daſelbſt beſitzen, ſo hat die Cultur dieſe wenigſtens

im Aeußern mehr oder weniger so verähnlicht, daß nur geringe Abweichungen vorhanden sind. In Tiflis ist auch der Kaukasier seinen Sitten wie die übrigen Völker den ihrigen treu geblieben und redet mit seinem Landsmann in der Muttersprache, während er mit dem Kaufmann russisch, tatarisch oder grusisch verhandelt, wie er sich eben verständlich machen kann. Die Sprachen selbst mit ihren schwierigen Kehl- und Zischlauten erscheinen uns Europäern fremder, aber schnell horchte ich auf wenn vaterländische Töne mein Ohr berührten.

Oft erscheinen auch plötzlich Bänkelsänger mit Dudelsackpfeifen und der dreisaitigen Balalaika und singen mit grellen Tönen ein Lied der Liebe oder zum Ruhme eines Helden; werden sie aber einen Vornehmen gewahr, dann wenden sie sich ihm zu und im orientalischen Schmuck erklingt sein Lob so lange, als bis dessen milde Hand eine Gabe spendet. Auch Spaßmacher, unsern europäischen Hanswursten nicht unähnlich aber in keiner besondern Kleidung und nur mit einer Pritsche versehen, treten oft plötzlich hervor, schlagen den einen laut klatschend auf den Rücken, nehmen einem andern hingegen die hohe Pelzmütze ab, um sie in die Höhe zu werfen und dem Eigenthümer entsetzliche Fratzen zu schneiden. Alles lacht, jubelt und drängt sich nach dem Hanswurste, ohne ihm aber allzu nahe zu kommen. Neckend und scherzend hält er seine Mütze oder Hand hin wo er etwas zu erwarten hat und nicht leicht zieht er sie leer zurück, denn der Aermste würde selbst seinen letzten Kopeken opfern.

Was nun das innere Leben in den Familien anbelangt, so beginnt gegen Abend, wenn die Sonne mit ihren brennenden Strahlen untergegangen ist, ein regeres Leben, an dem der Fremde aber nie Antheil nehmen kann und das er selbst nur unbemerkt schauen darf. In seiner Eigenthümlichkeit sieht man es auch nur in den abgelegeneren Straßen der Vorstädte Awlabar und Kuki. Die jungen Mädchen mit ihren sylphidenartigen Gestalten erscheinen auf dem terrassenartigen Dache und setzen sich mit übereinander geschlagenen Beinen in einen Kreis, um nach den Tönen der Balalaika ein Lied der Liebe zu singen und nachher scherzend und lachend sich zu necken. Bald springt eine von besonderer Lust bewegt auf, stellt sich mitten in den Kreis und beginnt den beliebten Volkstanz, die Lesginka. Alle ihre Gespielinnen erheben

ſich eben ſo ſchnell und ſchlagen mit den Händen den Tact zu den Tönen ihres Lieblings-Inſtrumentes. Es entfaltet ſich die ganze Grazie der Gruſierinnen und mit feenähnlicher Leichtigkeit ſchweben die Mädchen in einem Kreiſe und beeilen ſich mit raſchen Wendungen nach einer Stelle außerhalb desſelben, um einer andern Geſpielin den Platz zu überlaſſen. Dieſe ſchließt ſich in ihren Bewegungen genau denen der Vorgängerin an und fährt fort, bis auch ſie ermüdet einer dritten weicht.

Gern durchſtrich ich am Abend beſonders bei Mondſchein, von meinem Ueberſetzer begleitet, die entfernteſten Winkel der Stadt und ergötzte mich an dem ſeltenen Schauſpiele. Doch kaum wurde man mich gewahr, ſo zerſtob in einem Nu die fröhliche Geſellſchaft und es that mir unendlich leid ſtörend erſchienen zu ſeyn. Und wenn ich nun ermüdet auf der Altane meiner abgelegenen Wohnung, auf dem Sande bei Hrn. Salzmann, ſaß und der Stadt meine Blicke zuwendete, ſo bot ſich mir ein neues, nicht minder ſchönes Schauſpiel dar. Die Ruhe der Nacht war eingetreten und unter mir hörte ich die plätſchernden Wogen der Kura wie leiſes Geflüſter. In ihrem Waſſer ſpiegelten ſich die tauſend Lichter, welche in den dicht am ſteilen Ufer erbauten Häuſern der Vornehmern brannten. Die Illumination war um ſo ausgezeichneter, als die Häuſer, die an den Bergen ſich anlehnten und immer höher erſchienen, mir die Vorderſeite mit den Lichtern darboten.

Die Sittlichkeit ſteht in Tiflis leider, wie in ganz Aſien, auf einer ſehr tiefen Stufe und ich muß offen bekennen, daß durch Officiere und Soldaten viel zur Entſittlichung beigetragen wurde. Trotzdem kommen aber innerhalb eines Familienhauſes höchſt ſelten Unanſtändigkeiten vor, wenn auch ſonſt der gemeine Mann und noch mehr die Matrone kein Bedenken trägt die Tochter dem Fremden oder Ruſſen für eine Zeit anzutragen; dieſe ſelbſt befindet ſich hier beſſer als in der ärmlichen Wohnung ihrer Eltern und leiſtet gerne Folge. Wenn ſie nun verheurathet iſt, behagt ihr das ungebundene, ihr mehr bietende Leben bei fremden Männern beſſer als zu Hauſe und der Mann ſucht oft wochenlang vergebens ſeine Frau. Von ihrer Untreue überzeugt, iſt er doch gezwungen mit ihr die ganze Zeit ſeines Lebens durchzuleben. Gezwungen findet er ſich häufig ſpäter in die eiſerne Nothwendigkeit und ſucht

aus dem Unabänderlichen den möglichſt größten Nutzen zu ziehen. Er wird bald zufrieden, wenn die Frau ihm nur einen Theil der Einnahme überliefert und ihn ſo in den Stand ſetzt gar nichts zu thun. Selbſt die Fälle ſind nicht ſelten, wo Männer ihre eigenen Frauen Monate lang vermiethen und ſich für dieſe Zeit aller Anſprüche begeben.

Leider ſind jetzt ſyphilitiſche Krankheiten in Tiflis nicht ſelten, und wäre dieſen das Klima nicht ſehr entgegen, ſo würden ſie unendlich viel Unglück hervorrufen. Die Polizei nimmt ſich der Sache gar nicht an und bemüht ſich nicht die verrufenen Häuſer, welche beſonders auf Awlabar in großer Menge ſich befinden, unter eine beſondere Aufſicht zu ſtellen.

Wenden wir uns nun zu der Lebensweiſe in den höhern Cirkeln. Der Ruſſe iſt im hohen Grade geſellſchaftlich und allenthalben ſucht er ſich ſelbſt in den Eindden ſeines großen Vaterlandes Menſchen, mit denen er zuſammenlebt. Er iſt mit wenigem vergnügt und ſein heiteres fröhliches Temperament ſchafft ihm ſchnell die nöthigen Abwechslungen. So hat er ſich in Gruſien und beſonders in Tiflis ſeine Cirkel ſchnell geſchaffen und in ihnen bewegt er ſich ſo gewandt als in Petersburg. Da es ihm ſchwer wurde die Pforten des gruſiſchen Familienlebens zu öffnen und da die in der Regel ſehr gebildeten Frauen der Ruſſen bei den unwiſſenden Gruſierinnen ſich nicht lange wohlbefinden konnten, ſo ſchloſſen ſie ſich um deſto enger an einander und riefen auf dieſe Weiſe eine Geſelligkeit hervor, die man wohl nicht in Aſien geſucht hätte. Es leben aber auch eine ſolche Menge Militär- und Civilbeamte in Tiflis, daß es auch nicht ſchwer fallen konnte europäiſche Cirkel zu bilden. Mit der Zeit haben ſich auch gruſiſche Familien angeſchloſſen und beſonders die des kachiſchen Fürſten Tſchafftſchewadſe hatte ihr Haus während meiner Anweſenheit an einem gewiſſen Tage der Woche Einheimiſchen und Fremden geöffnet. Vor allem ſuchte der damalige Oberbefehlshaber Baron von Roſen die wichtigſten Familien in ſeinem Hauſe zu vereinigen. Die jederzeit offene Tafel führte ſtets eine Menge Officiere und Beamte zuſammen und jeden Donnerstag war Abendunterhaltung bei der ſich auch Damen der gebildeteren Familien einfanden. Ein kleinerer Kreis erſchien jeden Abend zur Theeſtunde in den Gemächern der Baronin. Bälle und häufiger noch Concerte boten

eine Menge Abwechslungen dar, und besonders die letztern hätten auch bei uns die Anerkennung gefunden die sie verdienten. Die Baronin selbst war nicht allein Musikfreundin, sondern auch Kennerin und unterrichtete ihre liebenswürdigen Töchter zum großen Theil selbst. Fürst Constantin Suworoff leitete meist mit geschickter Hand die musikalischen Unternehmungen und erfreute stets durch sein ausgezeichnetes Spiel auf dem Pianoforte. Selbst Componist schaffte er immer Neues. Madame Schtschipin, die Frau eines Obersten, besaß eine klangvolle umfassende Stimme und hätte selbst auf einem guten Theater die Prima Donna spielen können. Nicht weniger hätte Hr. Feh, ein Unglücklicher, der eines Duelles halber an den Kaukasus verwiesen war, mit seinem hellen klaren Tenor bei uns gefallen. Das ausgezeichnetste Concert fand am 26 Febr. unter der vortrefflichen Leitung des Fürsten Suworoff statt und der ganze hohe Adel von Tiflis war mit seinen zum Theil schönen Damen gegenwärtig. Die weitläufige Beschreibung desselben liegt dem Gegenstande zu fern und ich will nur sagen, daß ein achthändiges Stück auf vier Flügeln die Krone davontrug.

Des Gesanges halber besuchte ich auch häufig die Messe in der Schloßcapelle. Die russische Kirchenmusik ist bekannt und ich habe schon früher Gelegenheit gehabt davon zu sprechen. Die Liebe zur Musik hatte die Baronin auch bestimmt aus dem Lande der Don'schen Kosaken sich Knaben von 10—16 Jahren kommen zu lassen und diese, mit seltenen Stimmen begabt, wurden durch einen geschickten Unterofficier eingeübt.

Die Bälle unterschieden sich in der Einrichtung durchaus nicht von den unsrigen und glichen der größern Abwechslungen in den Anzügen halber mehr den Maskeraden. Walzer, Galoppaden, Françaisen, Cotillons und Masurken wurden wie bei uns getanzt. Es wird sich der Mühe wohl lohnen, wenn ich den prachtvollsten, am 2 März, wobei die silberne Hochzeit in der Familie des Oberbefehlshabers gefeiert wurde, seiner interessanten Theilnehmer wegen etwas näher beschreibe:

Gegen 300 Menschen hatten sich allmählich in dem großen Saale des Palastes eingefunden, als das Brautpaar von den vier Töchtern umringt eintrat und von allen Seiten ruhig begrüßt wurde. Der Oberbefehlshaber begann die Polonaise zuerst mit seiner Frau und forderte dann die wichtigsten Damen der Reihe nach auf.

Nach Mitternacht wurde soupirt, wobei Herren und Damen getrennt saßen. Vor und nachher tanzte die Jugend, während die ältern Damen und Herren spielten oder auf andere Weise sich vergnügten. Die wichtigsten Häuptlinge der Bergvölker und die hohen Angestellten der Eingebornen hatten sich mit Ausnahme der Grusier und Armenier ohne Frauen eingefunden. Mehrere der mir bekannten Kaukasier, so ein ossischer Fürst, der Sohn des regierenden Fürsten der Kumücken, ein Abasse u. s. w. sah ich in den Reihen der Tanzenden, und es war höchst interessant den stolzen Sohn des Gebirges in seiner schönen blauen Tscherkessenkleidung mit silbernen Schildern auf dem Rücken und auf der Brust, mit der Patrontasche und dem großen Dolche in der Seite mit einer der liebenswürdigen Töchter des Oberbefehlshabers unsern Walzer mit eben derselben Leichtigkeit den Saal herauf- und herabtanzen zu sehen. Freundlich stand während einer Française der Kumücke neben der reizenden Fürstin Palawando und spielte, gleich einem Pariser, den Löwen, seine Tänzerin mit blumigen Redensarten unterhaltend. Meine beiden Freunde Fürst Suworoff und Feh bemühten sich mich auf alles Interessante aufmerksam zu machen, und wo es möglich war, knüpften wir Gespräche an; der freundliche Osse trug ebenfalls nicht wenig zur Unterhaltung bei und machte häufig den Uebersetzer. Der Oberbefehlshaber selbst stellte mich dem persischen Oberpriester (Muschtehid) vor, suchte aber vergebens mit dem schweigsamen Manne eine längere Unterhaltung möglich zu machen. Dieser auch geschichtlich wichtige Mann, denn ihm gibt man Schuld daß er vorzüglich den Russen die Eroberung von Tauris erleichtert habe, lebt seit der Beendigung des persischen Krieges in der Nähe von Tiflis und ist das Haupt der in Transkaukasien lebenden zahlreichen Schiiten. Er war mit seinen beiden Söhnen anwesend. Sein langer Bart gab dem sonst uninteressanten Gesichte ein ehrwürdiges Ansehen und seine Augen schienen das Seltsame mit großer Ruhe zu betrachten. In einen blauen langen Kaftan gehüllt mit zwei Sternen auf der Brust und seinen Kopf mit der spitzigen Nationalpelzmütze bedeckt, ging er oft mitten durch das dichteste Gedränge und warf nur hie und da neugierige Blicke auf die prächtig geschmückten und reizenden Frauen, die in langen Reihen zum Theil unbeweglich auf beiden Seiten saßen. Was seine Religion noch vor 50 Jahren mit dem Tode bestraft hätte,

that jetzt der, dem die Ausübung derselben anvertraut war, zum Beispiel seiner Glaubensgenossen. Nächst ihm erregte ein tatarischer Chan in einen langen buntblumigen Kaftan gehüllt, der bis auf die Füße reichte, meine Aufmerksamkeit. Er schien zum erstenmal einem solchen Feste beizuwohnen, denn keck schweiften seine Augen unter den schönen Frauengestalten herum und stier hefteten sich seine Blicke auf den Gegenstand seines Wohlgefallens. Das Gedränge nicht fürchtend, befand er sich immer im dichtesten Gewühle, und es war als wenn an diesem Abende seine kurzen, gekrümmten Beine mit Quecksilber angefüllt wären und ihn zu dieser ungewohnten Behendigkeit zwängen. Doch am interessantesten waren die Physiognomien einiger zum erstenmale einem solchen Feste beiwohnenden Kaukasier, die, da sie sich stets in der freien Natur frei bewegten, auch mit untrüglicher Treue die ungekünstelte und ungezwungene Natur in ihrem Innern walten ließen. Die schönen großen Augen schweiften allenthalben herum und die Eindrücke des noch nie gesehenen Schauspiels waren so mächtig, daß sie oft mit offenem Munde dahin starrten und das laute Ah der Verwunderung, zur Belustigung der andern, ausstießen. Zu sehr in ihren Sitten und Gebräuchen eingelebt, hielten sie unsere Gesellschaften für im hohen Grade unanständig und sprachen sich deßhalb gegen meine Freunde und mich unverhohlen aus. Wie ist es möglich, sagte der eine mit wahrer Indignation, daß ihr eure Frauen so zu umfassen, wie es nur dem eigenen Manne geziemt, einem Fremden erlaubt? Seyd ihr nicht selber Schuld an der Sittenlosigkeit die in eurem Lande herrschen soll? Kann bei dieser Weise die Heiligkeit des Familienlebens aufrecht erhalten werden, wo oft schon die Tochter sieht wie frei sich die Mutter außerhalb des Hauses bewegt? Und diese Kleidung der Frauen, die so wenig die reizendsten Formen des Körpers zu verhüllen vermag? So sprach die unverdorbene Natur eines Kaukasiers, dem natürliche Scham noch die Brust erfüllte.

Das Uebrige des Balles übergehe ich mit Stillschweigen und berichte von der weitern Geselligkeit in Tiflis. Der Winter war in der Stadt so belebt, wie er irgend nur in einer größern Stadt Deutschlands seyn kann, und vor allem trug das höhere Officiercorps dazu bei, um Fröhlichkeit und Heiterkeit allenthalben hervorzurufen. Offene Tafel, wo jeder der einmal in der Familie

eingeführt war, zur Tischzeit kommen konnte, hielt noch der damalige Oberst-Quartiermeister Baron von der Hoven, einer von den liebenswürdigen Kurländern, die wegen ihrer angebornen Tüchtigkeit und Rechtlichkeit zu den wichtigsten Stellen in Rußland verbraucht werden. In seinem Hause fand man stets eine Anzahl der interessantesten Ingenieur-Officiere, und von ihm habe ich die wichtigsten Nachrichten eingezogen. Der Baron war im vollen Sinne der Vater seiner Untergebenen und leistete seinem Kaiser unendlich viel. Ihm verdankt die Regierung die genauen Nachrichten und Aufnahmen über den Kaukasus, in den er seine Officiere oft mit Gefahr ihrer Freiheit sandte, und doch wurde er wenigstens damals nicht so erkannt wie er es verdiente. Sein wissenschaftlicher Sinn wurde für Schwärmerei ausgelegt und viele seiner wichtigsten Plane blieben unberücksichtigt. Erst im Herbst 1837, als der Kaiser nach Tiflis kam, erhielt er die wohlverdienten Belohnungen. Leider ist er auf seinen Wunsch versetzt worden und bekleidet jetzt die Stelle eines Chefs des Generalstabs im westlichen Sibirien.

Einen kleinern Kreis von Bekannten hatten die Familien des Generals Walchoffsky, damaligen Chefs des Generalstabs, die des wirklichen Staatsrathes Rodofinikin, Chef des auswärtigen Departements, die Generale Latschinoff, Tschafftschewadse, Koslainoff, Froloff und Heß, die Obristen Fürst Dadian, Graf Oppermann, Schtschipin, Baumer und der Adjutant Minitzky, und bei ihnen fanden sich geistreiche und interessante Männer und Frauen ein. Selbst eine berühmte Notabilität fand sich vor in der Person des Bestuscheff, eines der ausgezeichnetsten Dichter und Novellisten Rußlands, dessen Schriften zum Theil auch ins Deutsche und Französische übersetzt sind. Einer der hauptsächlichsten Theilnehmer an der Verschwörung bei der Thronbesteigung des jetzigen Kaisers, wurde er nur wegen seines Talentes begnadigt, nachdem er hatte zuschauen müssen wie seine Freunde am Galgen ein schmähliches Ende fanden. Nach Sibirien verwiesen blieb ihm als Kronbauer (er kam nicht in die Bergwerke) Muße genug um der Dichtkunst zu leben. Seit 1830 (glaube ich) wurde ihm gestattet Dienste am Kaukasus zu nehmen und so trat er als Gemeiner ein. Nirgends werden wohl solche Unglückliche mehr unterstützt als in Rußland. Seine Vorgesetzten bemühten sich ihm

Gelegenheit zum Avancement zu geben und rühmten vor allem seine Thaten in Petersburg. So war er im Jahre 1836 bereits Fähndrich, also Officier, und hatte hiermit seinen Adel wieder erhalten. Aber immer mehr war man bemüht seine Stellung zu verbessern und sandte ihn deßhalb im Frühjahr 1837 mit dem Expeditionsheere nach Ardler an der tscherkessischen Küste. Tollkühn drang er dort mit der Schützenkette, die er zum Theil befehligte, gegen die Befehle seiner Vorgesetzten vor. Da erhielt er einen Schuß und stürzte nieder. Umsonst bemühten sich die Schützen ihren Führer den Händen der Feinde zu entreißen; er selbst, von der Unmöglichkeit seiner Rettung überzeugt, beschwor seine Untergebenen ihn seinem Geschicke zu überlassen. So wurde er von den über ihren großen Verlust wüthenden Tscherkessen niedergehauen. Das war das traurige Ende des talentvollen Bestuscheff, und alle Angaben über seinen Tod, die sonst gediegene Journale verbreitet haben, sind falsch. Bestuscheff war ein schöner großer Mann, der noch in seinen besten Jahren sich befand. Auf seinem Gesichte hatte sich nicht die lange leidensvolle Zeit markirt, sondern der Geist der ihn beherrschte, sprach sich deutlich auf ihm aus. In den dunkeln großen Augen sprühte das Feuer seines hellen Verstandes. So lebendig er erschien, so war er doch in Gesellschaft schweigsamer als man erwarten sollte und es schien mir als wenn ein großes Selbstgefühl sich seiner bemächtigt hätte. Als eine geistreiche Dame ihn ersuchte, das was der Mensch für das Wichtigste und Größte hielt mit kurzen Worten in ihrem Stammbuch zu bezeichnen, schrieb er, ohne sich weiter zu besinnen, mitten auf das leere Blatt „Moi" und zur rechten Seite Bestuscheff. In der letzten Zeit beschäftigte er sich viel mit der deutschen Sprache und studirte vor allem Goethe, den er sehr verehrte. Weniger hoch stellte er Schiller.

Mit ihm wohnte ein geistreicher Pole mit Namen Potocky (Potozky ausgesprochen) zusammen, und manches schöne Gedicht floß aus seiner Feder. Auch Madame Schtschipin ist Schriftstellerin und besonders geschickt in treuen Schilderungen. Die Beschreibung von der Anwesenheit des Kaisers, in der sie die Stadt Tiflis treffend mit einer alten Cokette, die allenthalben Schönheitspflästerchen auflegt, aber nichtsdestoweniger alt bleibt, vergleicht, gehört zu dem

besten was sie gemacht, und es ist nur zu bedauern daß sie ihr Talent der Oeffentlichkeit verschließt.

Auch in dem Hause meines Wirthes fand sich ein ausgesuchter Cirkel, der zum Theil aus Fremden, zum Theil auch aus Einheimischen bestand, ein, und allgemeine Fröhlichkeit würzte beständig das Mahl. Unter den Fremden befand sich ein merkwürdiger Abenteurer, der unter dem Namen Baron von Dieskau einen großen Theil Europa's, Afrika's und Asiens durchstrichen hatte. Aus Halberstadt gebürtig war er seines Handwerks ein Schuhmacher. Die Werkstätten Deutschlands wurden ihm bald zu eng und er scheint der Reihe nach in England, Frankreich und Italien gewesen zu seyn, denn er sprach mit großer Geläufigkeit die Sprachen genannter Länder. Im Jahre 1833 befand er sich in Konstantinopel und trieb sich als Maler herum. Hier lernte er türkisch. Ein Geniestreich zwang ihn sein Heil in der Flucht zu suchen und so wurde er bald darauf in Alexandrien gesehen. Von da läuft er mitten durch Syrien, Kurdistan, Persien und Beludschistan nach Indien, hört dort von Rundschit-Sing in Lahohr (Lahore) und von dessen Liebe zu den Europäern. Gewandt wie er war, verstand er die Kunst des Exercirens sich schnell anzueignen und wandert nach Lahohr, wo er sich auch in kurzem bis zu einem Regimentschef emporschwingt. An einem andern Abenteurer, einem ursprünglichen Hamburger Handlungsdiener Möbius mit Namen, fand er in Lahohr einen Landsmann, es scheint jedoch, daß er von diesem aus seiner Stellung vertrieben wurde. Interessant ist es, daß beide nach einigen Jahren sich in Tiflis wiederfinden und von neuem sich befeinden. Der Pseudo-Baron Dieskau war unterdeß ganz Asiate geworden und als Sprachgenie hatte er auch die persische und Hindusprache erlernt. Von Lahore wendete er sich nach Persien, um dem Schah seine Dienste anzubieten, und wohl den mächtigen Einfluß der Engländer in Südasien kennend, reist er als Engländer, zum Theil sogar später als englischer Abgeordneter. So kommt er nach Herat, dessen Herrscher Kamran-Schah damals von Persiens Schah befehdet wurde. Um seinen Einfluß zu vergrößern, hatte er die Anzahl seiner Diener vermehrt und einen großen Theil derselben mit dem Gepäck, das aber, da alle Kisten nur mit unbedeutenden Sachen bepackt waren, keinen Werth besaß, vorausgeschickt. In Herat

verſtand er ſeine eigene Wichtigkeit ſo zu erhöhen und um ſich einen ſolchen Glanz zu verbreiten, daß Kamran-Schah ihn zum Vermittler mit Perſiens Schah erwählte und ihm zum Dank bedeutende Summen auszahlen ließ. Jedoch mit der Großartigkeit in der er reiste, reichten ſeine Gelder nur bis Meſched, wo er als engliſcher Abgeordneter ankommt. Der Gouverneur empfängt ihn ſeinem Stande gemäß und räumt die beſte Wohnung ein. Nach einem Aufenthalte von mehreren Wochen erzählt er, daß Räuber ihn überfallen und den größten Theil ſeiner Gelder abgenommen hätten und ſchnell bietet jedermann, bevor er es verlangt, ihm ſeine Dienſte an. Großmüthig leiht er von einem Juden 1000 Ducaten und ſchlägt mit dieſen ſeinen Weg mitten durch die Urwälder Gilans nach Ardebil ein. Auf der Reiſe findet er einen ruſſiſchen Geſchäftsträger (der mir in Tiflis ſelbſt die Wahrheit bezeugte), ſpielt aber trotzdem keck ſeine Rolle weiter. In Ardebil vernimmt er, daß die Engländer von ſeinen Betrügereien unterrichtet ſind und willens ſeyen, ihn, wo ſie ſeiner habhaft würden, aufzuhängen. Im Dunkel der Nacht entweicht er nach Kurdiſtan, während ſeine Dienerſchaft mit dem Gepäck nichts Böſes ahnend nach Teheran geht. Die dortige engliſche Geſandtſchaft legt alsbald auf ſein Eigenthum Beſchlag und öffnet die zum Theil ſchweren Kiſten. Mit Schrecken werden ſie aber einen neuen Betrug gewahr, denn alle Kiſten enthielten nur Holz oder Erde. Wie lange unſer Pſeudo-Baron in Kurdiſtan ſich verſteckt gehalten hat, weiß ich nicht; er ſelbſt behauptete in dieſer Zeit von den Kurden gefangen gehalten zu ſeyn. In der Zeit verließ auch der Hamburger Möbius Lahohr, um in ſeine Vaterſtadt zu ſeiner damals noch lebenden Mutter zurückzukehren. Auf ehrliche Art ging er über Teheran, Tauris und Eriwan nach Tiflis, wo er erkrankte. Die Aerzte gaben ihm den Rath im Süden ſeinen Aufenthalt zu nehmen, denn der rauhe Norden würde ihm nicht mehr bekommen. So ergriff er freudig das Anerbieten des Oberbefehlshabers, um als Major in ruſſiſche Dienſte zu treten. Man glaubte durch ihn ſichre Nachrichten über den Zuſtand der Induslänber zu bekommen.

Endlich wagte Dieskau aus ſeiner Verborgenheit herauszugehen, und kaum hatte der damalige ruſſiſche Generalconſul zu Erzerum ſeine Anweſenheit erfahren, ſo erſuchte ihn auch dieſer nach Tiflis,

wohin er bereits alles berichtet hatte, zu gehen. Der englische Generalconsul bemühte sich im Gegentheil ihn zu bewegen nach Deutschland zurückzukehren und versprach ihm nicht allein auf die 1000 Ducaten zu verzichten, sondern ihm sogar Reisegeld zu geben. Um die englische Nationalehre in Asien ungetrübt zu lassen, hatte die Gesandtschaft das auf ihren Namen geliehene Geld sogleich wieder erstattet. Dieskau, so gern er zurückgekehrt wäre, traute jedoch nicht den englischen Versprechungen und ging mit russischer Begleitung nach Tiflis, um daselbst seinen Landsmann Möbius zu finden. Wie beide Abenteurer schon in Lahohr sich nicht freundlich begegnet hatten, so brach jetzt zwischen ihnen offene Feindschaft aus und jeder suchte den andern zu verdächtigen. Dieskau, so gebildet er sich auch auf der Reise hatte, war es doch nicht hinlänglich, um den Russen durch seine Angaben zu nützen. Nur zu bald sah man seine Unbrauchbarkeit ein und suchte vergebens ihn wieder los zu werden. Möbius, nicht brauchbarer, aber der Liebling des Oberbefehlshabers, starb im Januar des Jahrs 1837. Dieskau trotzte darauf, daß man ihn bestimmt habe nach Tiflis zu kommen und bezog fortwährend einen Gehalt. Erst im September verließ er in Begleitung eines neuen deutschen Abenteurers Tiflis, um mit diesem eine Reise nach Chiwa anzutreten. Auf dem Wege dahin gefangen genommen, wurde er endlich, als ein russisches Heer nach Chiwa sich in Bewegung setzte, auf Befehl des Chans niedergehauen. So endete dieser Abenteurer.

Nach dieser gewiß interessanten Abschweifung kehre ich zu der Beschreibung von Tiflis und seines mannichfaltigen Lebens zurück und führe noch das Wichtigste, was mir im Verlaufe des Winters daselbst begegnete, auf.

Am 6 Januar (alten, 18 neuen Styles), als dem Feste der heiligen drei Könige und der Taufe Jesus durch Johannes, wurde mit großer Feierlichkeit über das Wasser der Kura der Segen gesprochen. Zu diesem Zwecke hatte man meiner Wohnung gegenüber an dem flachen Ufer des Flusses zwei kleine Häuschen im chinesischen Geschmack, eines für den griechisch-russischen, das andere für den armenischen Obergeistlichen erbaut. Gegen halb 10 Uhr begab sich die hohe und niedrige Geistlichkeit und alle Militär- und Civilbeamten in die Kirche um einer Messe beizuwohnen. In der Zeit hatte sich ein Regiment auf dem Sande aufgestellt und

präsentirte, als um 11 Uhr die große Procession gezogen kam. Vornweg wurden die Kirchenfahnen getragen, dann folgten die Chorknaben mit den kirchlichen Gefäßen, die hohe und niedrige Geistlichkeit und endlich der Oberbefehlshaber mit seinen Generalen und obersten Beamten. Der Archierei betrat das für ihn bestimmte Häuschen und sprach den Segen über das Wasser. Zuerst wurden die Kirchenfahnen in das Wasser getaucht und dann schöpfte die Geistlichkeit aus dem Flusse mehrere Gefäße voll. Kanonenschüsse und wiederholtes Pelotonfeuer verkündeten der ganzen Stadt die heilige Handlung und alle Rechtgläubigen stürzten dem Flusse zu, um das gesegnete Wasser zu schöpfen. Das ganze Jahr hindurch wird es aufbewahrt und als ein Schutzmittel gegen alle Arten von Hexereien und Krankheiten betrachtet. Der Archierei ging nun in das von dem Militär gebildete Dreieck und besprengte der Reihe nach herumgehend die Soldaten vermittelst eines kleinen Besens mit dem geheiligten Wasser. Es versteht sich von selbst, daß während der ganzen heiligen Handlung jedermann sein Haupt entblößt hatte. Wenn auch in Tiflis bei dieser Gelegenheit die Folgen von Erkältungen weniger häufig eintreten, so sind sie doch im Norden, z. B. in Petersburg bei einer Kälte von 20—30° R. nicht unbedeutend. Hiermit hatte die Ceremonie ein Ende und man sah nur noch den ganzen Tag Grusier und Armenier aus dem gesegneten Flusse schöpfen. Die Armenier befanden sich mit ihrem Geistlichen ungefähr 100 Schritte weiter stromaufwärts.

Den 7 (alten, 19 neuen Styles) März war ich auch Zeuge der Verfluchung aller Andersgläubigen in der Kirche Sion. Mein freundlicher Fürst Suworoff holte mich schon in aller Frühe ab und verschaffte mir in der Kirche einen guten Stand. An dem Tage wurde der Archierei besonders geschmückt und die Messe selbst war feierlicher als sonst. In einer gehaltreichen, durchaus nicht fanatischen Predigt machte der Archierei alle Anwesenden mit den Vorzügen der griechischen und den Mängeln aller andern Kirchen bekannt und setzte deutlich auseinander, wie die erstere allein aus den Vorschriften Jesu und seiner Apostel hervorgegangen sey. Da in der russisch-griechischen Religion Kirche und Staat aufs engste mit einander verbunden sind und jeder Majestätsverbrecher auch Gottesverächter ist, so wurden auch alle Empörer, wie Maseppa, der falsche Demetrius u. s. w. verflucht. Der Fluch bestand darin,

daß ein Diaconus mit starker Stimme alle diejenigen, die eben verflucht werden sollen, der Reihe nach aufruft und sie mit dem Anathem belegt. Dreimal wiederholt die ganze Geistlichkeit mit schauerlicher Stimme das russische Anasima.

Man kann nicht recht begreifen, wie die sonst duldsame russische Kirche in einer aufgeklärten Zeit alle Andersdenkenden noch öffentlich der Verfluchung preisgeben kann, und ein Glück ist es, daß der Russe zu wenig fanatisch ist, um dadurch zur Verfolgung aufgeregt zu werden. Man kann es um so weniger einsehen, als die Verfluchung auch alle die welche mit Andersglaubenden in irgend einer Berührung stehen oder gar Umgang mit ihnen haben, demnach fast jeden trifft. Offen sagten zu meiner Beruhigung die Russen, daß die ganze kirchliche Feier von ihnen nur als ein mittelalterlicher Brauch betrachtet und hoffentlich bald ihr Ende haben würde.

Nach Beendigung der kirchlichen Feier fand ein großes Frühstück bei dem Archierei statt und ich folgte gern der freundlichen Einladung des Wirthes demselben beizuwohnen. Die Speisen bestanden größtentheils aus Fisch, da Fleisch aus der Classe der Säugethiere und Vögel den Laien selbst nicht erlaubt ist. Die Priester enthielten sich aber jeglichen Fleisches.

Mit meinem Freunde Fürst Suworoff erstieg ich auch an einem Donnerstage die auf einem Abhange des heiligen Berges erbaute Kirche des heiligen David und mit mir wanderte eine Menge frommer Menschen den steilen Weg hinan, um dort allerhand Wünsche durch den Heiligen ihrem Gotte wissen zu lassen. Neben der Kirche befinden sich zwei unbedeutende Wohnhäuser und vor diesen ein Gottesacker. Auf ihm liegt der russische Gesandte Gribojedoff, der im Jahre 1829 in Teheran ermordet wurde, begraben. Vor allem interessirte uns die reizende Aussicht, und um dieselbe besser zu genießen, erstiegen wir die 2150 Fuß über dem Meeresspiegel liegende erste Höhe. Die Stadt bot hier eine ganz andere Ansicht als vom Schloßberge oder von der Caserne auf Awlabar dar, und besonders schön nahm sich das bläuliche sich vielfach schlängelnde Band der Kura in der Ebene Didubeh aus.

Am 23 März brachte der Schamchal von Tarku, von dem ich später noch mehr berichten werde, dem Oberbefehlshaber seine Huldigung, und man beeiferte sich den mächtigsten Fürsten Dageſtans

auf jede ehrende Weise zu empfangen. Der Baron Rosen sendete ihm seinen Wagen, den er, nur das Pferd zu besteigen gewohnt, nur ungern annahm. Alle Generale hatten sich versammelt. Ich habe nicht leicht eine bessere menschliche Carricatur gesehen als diesen dagestanischen Fürsten. Ein großer Kopf mit blaßgelbem, aufgedunsenem Gesicht und von einer abgestutzten Tatarenmütze bedeckt, saß auf einem dicken fleischigen Halse. Seine wildfeurigen und nicht kleinen Augen sahen trotzig umher und paßten zu der großen weit hervorragenden Nase. Die Kleidung unterschied sich mit Ausnahme der Mütze nicht von der tscherkessischen. Der Körper war im hohen Grade plump und an ihm befanden sich die wahrscheinlich durch das Reiten nach außen gekrümmten und kurzen Beine. Das schönste an ihm war ein aus Diamanten und andern Steinen mit geschickter Hand zusammengesetzter Federbusch, den sein Großvater von der großen Katharina zum Geschenk erhalten hatte.

Bei allen weniger oder gar nicht gebildeten Völkern ist es nothwendig von Zeit zu Zeit äußerlich zu imponiren und eine gewisse Pracht wirkt bei dem Asiaten um so mehr, als er von Jugend an gewöhnt ist sie an seinem Herrn oder dessen Stellvertreter zu sehen. Aus dieser Ursache ergriff man eine Gelegenheit und veranstaltete am Namenstage (30 März n. St.) der liebenswürdigen Baronin Adele von Rosen eine Cavalcade. Nur die höchsten Militär- und Civilbeamten, so wie einige mächtige Fürsten waren dazu aufgefordert und außerdem nahmen noch wenige Freunde des Hauses, zu denen gerechnet zu werden ich mich besonders hochschätze, Theil. Die ganze lange Cavalcade bewegte sich durch die Hauptstraßen der Stadt und allenthalben war eine Menge Volkes, die zum Theil dem Oberbefehlshaber zujubelte, versammelt. Der Weg führte uns dem rechten Ufer der Kura entlang, und all' die schönen Gärten, die seit mehreren Wochen das Winterkleid abgelegt hatten und zum Theil mit den schönsten blühenden Mandelsträuchern und Pfirsichbäumen geschmückt waren, gingen vor uns vorüber. Auch der Saganluch'sche Gebirgsrücken hatte seine graue Kalkfarbe verloren und sich in das grüne Frühlingskleid geworfen. Es war ein schöner heiterer Tag. In einem der Gärten wurde Halt gemacht und ein Mittagsmahl eingenommen. Da blühten in reichlicher Fülle duftende Veilchen, verschiedene Anemonen, die kau-

kaſiſchen Hahlwurz-Arten neben der ſchönen blauen Scilla amoenula Horn., die Merendera caucasica M. B., Bulbocodium avinum L. neben Hyacinthus-Arten. Weiden-, Erlen-, Haſelnußſtauden hatten zum Theil ihre kätzchenartigen Blüthenſtände abgeworfen und ſelbſt ſchon die Blätter entfaltet. Unſere Tiſchgeſellſchaft war ſehr gemiſcht, denn alle Völker Europa's mit Ausnahme der Portugieſen, Holländer und Dänen hatten ihre Repräſentanten neben vielen Aſiaten und einigen ſchwarzen Afrikanern. In ſiebzehn Sprachen konnte die Unterhaltung geführt werden und in einer Zeit wurden wohl auch gegen ſechs auf einmal geſprochen. Gegen Abend bewegte ſich der ganze Zug wiederum der Stadt zu und ging eben ſo langſam und bedächtig durch die Straßen, die noch mehr als bei dem erſtenmale angefüllt waren.

Bevor ich anfange die wichtigſten Umgebungen von Tiflis zu beſchreiben, wird es wohl gut ſeyn einige Worte über die Bäder zu ſagen. Sie befinden ſich, wie ſchon oben bedeutet, zwiſchen der Kura und dem Schloßberge auf dem jenſeitigen Ufer des Baches Salalak. Sie ſind in der neueſten Zeit zum Theil verbeſſert worden und beſonders die der Krone haben ſchöne große Gebäude erhalten, während die Bäder der Privaten noch zum großen Theil ihre urſprüngliche zuckerhutförmige, den Communn-Backöfen unſerer Dörfer ähnliche Geſtalt beſitzen. Ihr Gehalt an Schwefel iſt durchaus nicht ſo bedeutend wie es ſcheint und dieſer ſelbſt an Natron gebunden. Mit dieſem bildet er kein Drittel der in dem Waſſer ſich befindlichen Salze. Nächſt dieſem iſt kohlenſaures Natron und Kochſalz in dem Waſſer vorherrſchend. Der Antheil an Naphtha mag wohl ſeifenartige Verbindungen hervorrufen und ihm iſt wohl die beſondere Kraft den Schmutz von dem Körper und von den Kleidern leicht zu entfernen, beizuſchreiben. Die Wärme iſt verſchieden und beträgt zwiſchen 31—36° R.

Die Bäder der Krone hat zum großen Theil ein Armenier für 5000 Rubel Silber gepachtet und nach Abzug aller Unkoſten bleibt ihm nach ſeinen eigenen Ausſagen doch noch ein Ueberſchuß von 4—6000 Rubeln. Das Gebäude iſt in zwei Theile gebracht, wovon der eine vom männlichen, der andere vom weiblichen Geſchlechte benutzt wird. Halb unterirdiſch ſind die großen Badeſäle für das gemeine Volk, wo man für ungefähr 18 Pfennige Zutritt hat. Der Saal der Frauen bildet ein längliches Viereck

und besitzt ein großes mit Wasser angefülltes Bassin, was wohl gegen 50—80 Personen auf einmal aufzunehmen vermag. Der der Männer hingegen ist kleiner und bildet ein ächtes Quadrat. Die Badezimmer für die höhern Stände befinden sich Parterre und haben ein schönes meist in Marmor gehauenes Bassin, in dem kaum zwei Platz haben. Die Benutzung kostet einen Rubel Silber, mögen sich nun eine, zwei oder drei Personen auf einmal eines Zimmers bedienen.

Man hört so viel von dem Wohlbehagen, mit dem die Orientalen sich ihrer Bäder bedienen und man findet wohl nicht leicht in Asien ein Städtchen, in dem nicht wenigstens ein Bad vorhanden wäre. Kein Fürst oder nur einigermaßen wohlhabender Mann baut sich ein Haus, ohne in demselben ein prachtvoll eingerichtetes Bad anzubringen. Man meint gewöhnlich bei uns, daß es der Reinlichkeitssinn bei den Orientalen sey, der ihnen eine Vorliebe für Bäder beigebracht hätte. Ich stimme durchaus nicht dieser Ansicht bei, denn sonst müßte sich die Ordnungsliebe auch in andern Fällen zeigen. Es ist vielmehr ein eigener Genuß, den der Orientale in den stets warmen Bädern findet und Stunden lang ist er im Stande sich in das warme Wasser zu legen oder mit diesem sich begießen zu lassen. Die warmen Bäder erschlaffen in heißen Ländern ebensowenig wie starke Getränke und sagen auch dem Nordländer Europa's in südlichern Zonen zu. Ganze Familien, wobei die männlichen Glieder sich nicht immer von den weiblichen trennen, bringen nicht selten ganze Nachmittage oder Abende in dem süßen Nichtsthun eines Bades zu, und sobald der gemeine Mann seine 20 Kopeken sich verdient hat, geht er in das allgemeine Bad und verweilt Stunden lang in ihm. Frauen benutzen zu gleicher Zeit die Gelegenheit um ihre schmutzigen Hemden und dergleichen zu waschen, und da der Schmutz beständig auf der Oberfläche des Wassers bleibt und so abfließt, so ist das Bad immer rein. Einen besondern Genuß finden die Orientalen noch in dem Gliederrenken, und so schmerzlich auch einem Europäer dieses Verfahren die erstenmale ist, so gewöhnt er sich nicht allein leicht daran, sondern findet alsbald dasselbe Wohlbehagen wie der Asiate. Bei diesem Gliederrenken legt sich der Badende auf eine schräg abgehende und erhöhte Stelle und zwar zuerst auf die Bauchseite ohne sich weiter zu bewegen. Ein Badediener (der für seine Dienste ungefähr sechs

Silbergroschen erhält) beginnt zuerst mit der Wirbelsäule und gleitet mit der Sohle seines Fußes von oben nach unten. Nachdem er dieses einigemal wiederholt hat, stellt er sich in die Kniegelenke und gleitet auf dem Ober- und Unterschenkel herauf und herab. Nun bittet er den Badenden sich auf den Rücken zu legen. Jetzt bedient er sich mehr der Hände und streicht mit diesen zuerst von der Mitte der Brust nach den Seiten. Dann faßt er die Achsel and gleitet von dieser in das Ellenbogengelenk und von diesem bis zu den Fingern. Zuletzt reibt er den ganzen Kopf mit Seifenschaum ein. Ist er nun mit seinen mechanischen Arbeiten fertig, so nimmt er einige Kübel Wasser und übergießt mehrmals den noch gestreckt liegenden Badenden. Es ist gar nicht möglich zu beschreiben, mit welchem innern Wohlbehagen man sich von der Pritsche erhebt und wie gestärkt man das Badehaus verläßt. Besonders wenn man recht ermüdet von einer Reise kommt und sich diesem Verfahren nach dem Bade unterworfen hat, ist man wie neu belebt. Der ganze alte Adam scheint mit einemmale zu entweichen.

Neunundzwanzigstes Capitel.

Ausflüge in die Umgebungen von Tiflis.

Die Spitäler von Nathluch; Wilhelms; Priebil; der Mustergarten; der Kronsgarten; Gesellschaft für Weinbereitung, für Seidegewinnung; Seidenfabrik; Abenteuer in Kuki; Neutiflis; Alexandersdorf; die übrigen Colonien; Geschichte und Einrichtung derselben; die Schuschaer Missionäre und die Separatisten; Excursion nach Katharinenfeld; Alagiri; Gatschiani; der Gau Chram; die Ksia; das Dorf Katharinenfeld; Hasenjagd; Nachtlager auf dem Gebirge; das Thal des Poladaur; erste Frühlingsflora um Tiflis; die Schlucht des Salalak; Einsenkung; Excursion nach Manglis; Fürst Alexander Dadian: die Kirche von Manglis.

Das freundliche Klima von Tiflis, was am Mittag eine mittlere jährliche Temperatur von $12\frac{1}{2}^{0}$ R. besitzt und in dem Winter 1836/37 besonders mild erschien, erlaubte mir mehrere weitere Excursionen in die reizenden Umgebungen zu unternehmen. Das Wetter war besonders freundlich und nur einzelne Tage gab es, wo Morgens Schnee fiel um den Nachmittag wieder wegzuthauen. Meine zahlreichen Freunde, Fürst Suworoff, General Gostomil, Obristlieutenant

Kiel, Fähndrich Feh, Secretär Fehleisen u. s. w., beeiferten sich in meinen Wünschen mir zuvorzukommen und begleiteten mich allenthalben hin wohin mein Herz sich sehnte. Ich werde nun versuchen allmählich meine nachsichtigen Leser mit den wichtigsten Umgebungen bekannt zu machen und es wird nicht auffallen, wenn ich keine strenge Reihenfolge beobachte, sondern lieber von dem Nähern zu dem Weitern übergehe. Deßhalb führe ich hier manchen Spaziergang auf, den ich schon im September 1836 gemacht hatte oder erst im Herbst 1837 unternahm.

Der erste Spaziergang führte mich nach den Spitälern von Nathluch (Otluk, wie ich den Namen meistens aussprechen hörte), die ungefähr eine kleine halbe Stunde außerhalb der Barriere von Awlabar entfernt liegen, um den kaukasischen Botaniker Wilhelms kennen zu lernen. Er hat uns zuerst mit den schönen Pflanzen des kaukasischen Isthmus bekannt gemacht und von ihm sind Samen und getrocknete Pflanzen nach fast allen Ländern der Welt gesendet worden. Marschall Bieberstein verdankt ihm zu der Bearbeitung seiner kaukasisch-taurischen Flora wichtige Mittheilungen. Ich fand an ihm noch einen rüstigen Greis, dem es selbst noch möglich war beschwerliche Reisen zu unternehmen, denn eben war er auch von einer Reise nach den Mineralwässern am obern Rion zurückgekehrt; unstreitig besitzt er das größte Herbar über die Pflanzen des kaukasischen Isthmus.

Durch Wilhelms wurde ich dem Oberarzte Staatsrath Dr. Priebil zugeführt und an ihm lernte ich einen gebildeten Arzt kennen. Ein geborner Wiener, hat er in seiner Vaterstadt seine erste Bildung erhalten. Seit langer Zeit befindet er sich in Transkaukasien und hat sich stets bemüht die endemischen und epidemischen Verhältnisse des Landes zu ergründen. Ihm verdankt die dortige Medicin ungemein viel, zumal er trotz der Abgeschiedenheit von dem wissenschaftlichen Europa mit der Wissenschaft selbst mehr fortlebt, als mancher Arzt in Deutschland. Die wichtigsten Journale Deutschlands, Englands und Frankreichs läßt er sich mit vielen Kosten kommen und studirt sie emsig. Er war so gütig mich in dem Spitale, dem er vorsteht, näher bekannt zu machen. Dieses Spital befindet sich ohne Zweifel auf der gesundesten Stelle der Umgegend und besteht aus neun zu drei nebeneinanderstehenden und ein Quadrat bildenden Gebäuden. Die verschiedenen Kranken

sind streng gesondert und nehmen zum Theil auch andere Häuser ein, damit eben alle Berührung vermieden werde. Die Krankenzimmer werden so häufig als es noth thut gewechselt und so tritt der Patient stets in gereinigte und gesunde Gemächer ein. Apotheke, Waschhaus, Badehaus u. s. w. finden sich im besten Zustande vor und Dr. Priebil trägt die größte Sorge für deren Reinigung. Die Wohnungen des Oberarztes, Apothekers und einiger Beamten sind in der Nähe in besondern Gebäuden.

Die Oberaufsicht des Spitales in nicht medicinischer Hinsicht war leider während meiner Zeit einem Obristen, der Unterschleife halber den Militärdienst hatte verlassen müssen, anvertraut, und dieser schwelgte auf fürstliche Weise ohne Zweifel mit den Geldern des Spitales. Kein General soll in Tiflis so gute Weine und so gute Tafel gehabt haben wie der Inspector des Spitales. Ist es nicht immer ein bedeutender Mißgriff, wenn solche zweideutige Leute Stellen erhalten, in denen das bißchen Ehrlichkeit das vielleicht noch in ihnen liegt, auf die Probe gestellt wird? Wie viel hätte man mit dem verschwelgten Golde in Tiflis zur Wohlfahrt des Landes thun können?

Ungefähr ¾ Stunden über dem Spitale dicht an der Kura befindet sich der sogenannte landwirthschaftliche Mustergarten, vorzüglich von Hrn. Salzmann beaufsichtiget und von einem deutschen Colonisten in Stand gesetzt. Es existirt nämlich in Tiflis, wie ich früher schon gesagt habe, eine Gesellschaft zur Ermunterung der Landwirthschaft in Grusien. Wie es sich schon von selbst versteht, unterstützt die Regierung das vaterländische Unternehmen und hat deßhalb jährlich eine Summe von 10,000 Rubel Silber, von denen 6000 der Minister der Finanzen gibt und 4000 der Oberbefehlshaber auszahlen soll, zu Bestreitung der Unkosten und zu Versuchen bestimmt. Director ist Staatsrath Schultz, früher Gymnasiallehrer, ein Mann der eher allem andern vorstehen könnte. Zum Glück hat er Hrn. Salzmann sich beigegeben und was einigermaßen gut ist, stammt von diesem. Hr. Schultz ist nur manchmal bemüht, wenn er in einem französischen Journal über eine neue Erfindung etwas gelesen hat, diese sogleich und selbst mit den größten Unkosten ins Leben zu rufen, mag sie nun vortheilhaft seyn oder nicht. An eigentlichen Verbesserungen, deren das Land so viel bedarf, ist noch nichts geschehen. Das erste Unzweck-

mäßige, das Schultz ins Leben treten lassen wollte, war ein arteſiſcher Brunnen, und man wählte zu dieſem Behufe eine Stelle aus, wo das Waſſer der Stadt am wenigſten Nutzen brachte. Schon Dubois, der gerade gegenwärtig war, ſprach ſich dagegen aus, und zwar um ſo mehr als man des Terrains halber nur ſehr tief erſt Waſſer finden konnte. Man bohrte ohne es zu verſtehen, opferte aus Unvorſichtigkeit das Leben einiger Coloniſten, und nachdem man viele tauſend Rubel verſchwendet hatte und nach mehreren Jahren doch bis zu einer Tiefe von nicht 123 Fuß gekommen war, gab man eine Unternehmung auf, die ohnehin zu nichts geführt hätte. Um zu dieſem Entſchluſſe zu kommen, war es aber zuvor nothwendig, daß die meiſten Apparate und Inſtrumente geſtohlen wurden.

In dem Muſtergarten, wohin Hr. Salzmann mich führte, wurde allerhand gebaut, verſchiedene Hirſenarten, Tabak, Bohnen, Ricinus, Seſam, Baumwolle, chineſiſcher Indigo (Polygonum tinctorium L.), aber alles in einem ſolchen kleinen Maaßſtabe, als wäre es nur zum Vergnügen. Der Waſſerhebungsapparat war ebenſo unbeholfen als er koſtſpielig gebaut war. Der nächſte Zweck bei der Anlegung des Gartens war wohl gute Sorten der cultivirten Pflanzen im Lande zu verbreiten; als ich aber den Director darum fragte, meinte er, die Gruſier ſeyen ein halsſtarriges Volk und wollten von ſeinen Verbeſſerungen nicht Gebrauch machen.

Nicht weniger verfehlt war auch der ſogenannte Kronsgarten auf dem ſüdlichen Abhange des Schloßberges, und als Hr. Schultz im September mich hinführte, fand ich außer wenigen Weinreben und Brombeerſträuchern alles verſengt und abgeſtorben. Um ihn zu bewäſſern, hat man aus dem Bache Salalak eine unbedeutende Waſſerleitung hierher geführt. Die Mauern der Terraſſen waren im Jahre 1836 dreimal eingefallen.

Um die Zeit, wo mich Schultz ſelbſt in den Kronsgarten geführt hatte, doch zu etwas zu benutzen, ſo erſtieg ich den Gipfel des Burgberges. Die daſelbſt befindlichen Ruinen ſind unbedeutend, ſo daß man nicht mehr herausfinden kann was ſie einſt dargeſtellt haben. Trotz der unbedeutenden Höhe von 3—400 Fuß über der Stadt (1500 Fuß über der Fläche des Meeres) war die Ausſicht reizend. Nach Süden und Weſten iſt ſie zwar geſchloſſen, aber nach Norden breitet ſich die Ebene Didubeh aus und hinter

ihr entfaltet sich ein großer Theil des mittlern Kaukasus. Vor allem ragte bis weit in den Himmel der breithauptige Kasbek und die ganze Reihe der ossischen Eisberge. Am Fuße des Berges liegt die buntgestaltete Stadt mit ihren magnifiken Gebäuden neben den elenden Hütten.

Außer der ökonomischen befinden sich in Tiflis noch zwei andere Gesellschaften, von denen die eine sich weniger mit der Weincultur als mit der Weinbereitung beschäftigt, die andere aber die Seidenzucht im Auge hat. Beide Gesellschaften sind auf Actien gegründet. Was die erstere anbelangt, so hat sie ihre Aufmerksamkeit zunächst auf die Aufbewahrung des Weins in Fässern gerichtet und zu diesem Zwecke einen schönen großen Keller im neuen Subaloff'schen Hause gemiethet. Vorsteher der Gesellschaft ist ein gewisser Lenz, von dem nur zu bedauern ist daß er bei seiner Sachkenntniß und seinem hellen Verstande nicht die Festigkeit des Charakters besitzt, die bei einem solchen Geschäfte nothwendig ist. Ueber die Weincultur werde ich später bei Gelegenheit meines Reiseberichtes über das eigentliche Weinland Kachien berichten und jetzt nur einige Worte über die Ursachen der Begründung dieser Weingesellschaft sagen. Daß der grusische Wein vorzüglich ist, habe ich schon früher oft Gelegenheit gehabt auszusprechen und ebenso daß der Naphtha-Beigeschack einem Fremden wenigstens für den Anfang widerlich ist. Die russische Regierung, von jeher darauf bedacht den Erzeugnissen ihres Landes zunächst in demselben Eingang zu verschaffen, war mit der Besitznahme Grusiens hoch erfreut, den Bedarf des Weines nun zum Theil wenigstens aus seinen Provinzen zu ziehen. Die Aufbewahrung des Weins und der Zusatz von Naphtha vereitelte aber schon zeitig die sanguinischen Hoffnungen und vergebens setzte man Prämien aus um ein Mittel zur Aufhebung des Naphtha-Beigeschmackes aufzufinden. Der Gruſier bewahrt und verschickt nämlich seinen Wein in Schläuchen, d. h. in umgestülpten Thierhäuten, welche in ganz Transkaukasien den Namen Burduk führen. Zu diesem Zwecke bedient man sich besonders der Felle von Büffeln, Kälbern oder Schweinen, zieht sie in der Regel umstülpend ab, so daß sie ihre ursprüngliche Form erhalten und näht mit Ausnahme eines Hinterbeines alle Löcher zu. Um der großen Hitze halber die Säuerung des Weines zu vermeiden, tränkt man die nach innen gekommenen

Haare mit Naphtha. Ich habe nicht leicht einen lächerlichern Anblick gesehen als wenn diese mit Wein angefüllten Thiere auf einem Wagen oder Pferde transportirt wurden und des Inhaltes halber sich zu bewegen schienen.

Der Naphthageschmack ist Ursache, warum der Wein in Europa nicht leicht Gefallen finden wird und ohne Naphtha verträgt er nicht den Transport. Seit dem Jahre 1819, wo sich die schwäbischen Colonisten in Transkaukasien befinden, haben diese sich Fässer verfertigt und hierin den Wein aufbewahrt; es war aber nicht möglich diesen länger als zwei und drei Jahr ungesäuert aufzubewahren. Möglich ist es vielleicht, daß der Mangel an guten Kellern die meiste Schuld trägt. In kleinen Burduks habe ich auf der ganzen Reise Wein bei mir geführt und selbst bei der Hitze von mehr als 30° R. im Schatten ist er nie verdorben.

Lenz hat sich von den deutschen Colonisten Fässer von oft bedeutendem Umfang machen lassen und diese in dem kühlen Keller des Subaloff'schen Hauses auf nothwendigen Erhöhungen angebracht. Ich habe ihn mehrmals dort besucht und muß ihm deßhalb das Zeugniß ausstellen, daß seine Weine sämmtlich gut und zum Theil sogar vorzüglich waren. Es ist nur zu wünschen daß es möglich wird, sie bei dem enorm wohlfeilen Preise auszuführen. Lenz hat auch versucht moussirende Weine darzustellen und mit mehreren Sorten ist es ihm auch gelungen.

Wenden wir uns nun zur andern Gesellschaft, die sich mit Seidenzucht beschäftigt. Sie ist erst seit dem Jahre 1835 (wenn ich nicht irre) zusammengetreten und bezweckt zunächst nur die Gewinnung roher Seide. Um die Zucht der Seidenwürmer und die Bearbeitung der Cocons nach europäischen Principien einzurichten, war ihre erste Aufmerksamkeit darauf gerichtet, sich europäische Arbeiter zu verschaffen und verschrieb sich zu diesem Zwecke gegen 20—30 Italiener. Damit glaubte man allen Anforderungen Genüge gethan zu haben, und als diese im Winter 1836/37 wirklich ankamen, sah man ein daß man doch auch eine Strecke Landes und ein Local zur Wohnung der Arbeiter und zur Bearbeitung der Cocons haben müsse. Der alte Streit wurde wiederum aufgegriffen und so ging man denn endlich ernstlich daran eine Gegend zu bestimmen. So weit war man während meiner Anwesenheit gediehen, und was bis jetzt daraus geworden

ist, weiß ich nicht; nur so viel kann ich sagen, daß die Arbeiter ein Jahr lang umsonst bezahlt werden mußten.

Ich ergreife zu gleicher Zeit die Gelegenheit um einige Worte über die kaiserliche Seidenzucht zu sagen. Der Director derselben, Hr. Desert, war so freundlich mich zu sich einzuladen und so machte ich eines Morgens eine kleine Excursion dahin. Der Weg führte mich von meiner Wohnung auf dem Sande an dem diesseitigen Ufer der Kura aufwärts, zuerst durch die Vorstadt Kuki und dann durch die Colonie Neutiflis nach der Fabrik. Die Gebäude sind sehr (wohl zu) weitläufig gebaut, und wie es mir schien fehlte es weniger an Händen als vielmehr an dem guten Willen der Arbeiter. Die ganze Einrichtung ist dieselbe wie sie in Lyon und den meisten französischen Fabriken gefunden wird. Die Cocons waren meistens von weißer Farbe und zum Theil von nicht unbedeutender Größe, denn diese betrug nicht selten über $1\frac{1}{2}$, selbst bis zu 2 Zoll.

Auf dem Rückwege hatte ich mich leider verspätet, denn es war bereits zehn Uhr als ich mich dem Hrn. Desert empfahl. Bald bereute ich die Gefälligkeit meines freundlichen Wirthes, mich nach Hause fahren zu lassen, nicht angenommen zu haben. Glücklich kam ich bis zur Vorstadt Kuki und befand mich sogar ohne daß ich es wußte auf den Häusern derselben. Da traten große Hunde laut bellend mir und meinem Weitergehen entgegen. Das Bellen eines Hundes hatte alle übrigen Hunde der Vorstadt aufgeschreckt und ein entsetzliches Hundegeheul umgab mich. Langsam zog ich mich zurück und suchte vergebens einen Weg zu finden. Ehe ich mich versah, war ich wiederum auf den Häusern und die Hunde setzten sich mir von neuem entgegen. Die Vorstadt zu umgehen war nicht möglich, da auf der einen Seite der Rathluchsch-Berg sich erhob und auf der andern die Kura mit steilen Ufern sich befand. Ich war in einer um so traurigern Lage als sogar mein Rufen und Schreien die schlafenden Grusier nicht erreichte oder wenigstens zu kommen nicht bestimmte. Mehrmals war ich willens nach Neutiflis zu gehen, doch ich war ganz vom Wege abgekommen und durfte nicht wagen im Dunkel der Nacht auf meinen Ortssinn mich zu verlassen. Endlich kam ich an ein Gebüsch und schnitt mir aus diesen die dicksten Stöcke heraus. Mit diesen beschloß ich Schritt vor Schritt zu sondiren

bis ich einen Eingang in die Vorstadt gefunden hätte und zu gleicher Zeit die Hunde abzuwehren. Nach mehreren Stunden vergeblichen Bemühens fand ich endlich einen Eingang und vorsichtig ging ich mitten in der Straße stets von Hunden umgeben vorwärts. Plötzlich hatte auch sie ein Ende, und in wahrer Verzweiflung, da wiederum mein Rufen und Schreien nichts half, ergriff ich einen großen Stein und schleuderte ihn nach einer Thür aus deren Ritzen ein matter Schein sichtbar wurde. Krachend flog die Thüre aus ihren Angeln und ein Geschrei tönte mir aus dem Innern entgegen. Mit einem Nu öffneten sich allenthalben die Thüren und zum Theil mit brennenden Spähnen und bewaffnet traten die Einwohner fragend was es gäbe heraus. Staunend sahen sie den Fremden an und schrien durcheinander. Vergebens bemühte ich mich ihnen verständlich zu seyn, denn keiner sprach russisch. Endlich fand sich ein Duchantschik (Ladenbesitzer) ein und versprach gegen die Bezahlung eines Rubels Silber mich in meine Wohnung zu begleiten. Gern bezahlte ich das Verlangte und war glücklich von der gefährlichen Verlegenheit befreit zu seyn. Mitternacht war lange vorüber als ich endlich wiederum in meiner Wohnung ankam.

Da ich einmal die Colonie Neutiflis erwähnt habe, so will ich hier eine Beschreibung dieser und der übrigen transkaukasischen Colonien anschließen. Neutiflis ist ein Lieblingsort der Officiere und Angestellten besonders deutschen Stammes, so wie auch der Fremden, von denen oft einige dort ihre Wohnung aufschlagen, und gern geht man an schönen Tagen dahin. Ein Franzose, gewöhnlich Jean Paul genannt und seit 1812, wo er gefangen genommen wurde, in Rußland, hat dort eine Art Wirthshaus gegründet und um billigen Preis findet man bei ihm Speisen und Getränke. Der Aufenthalt einer englischen Familie daselbst war für mich und meine Freunde um so mehr Grund häufigere Spaziergänge dahin vorzunehmen. Seit mehreren Jahren sieht man Engländer den sichern Weg durch Rußland und Kaukasien nach ihren ostindischen Besitzungen und den übrigen Theilen Südasiens nehmen und auch die Familie des englischen Consuls in Bagdad, aus einem Sohn, zwei liebenswürdigen Töchtern und dem Bruder bestehend, hatte sich für diese Route bestimmt. Es gehört wirklich für solche junge Damen von 17 und 19 Jahren ein großer Ent-

schluß dazu, mitten durch Asien zu reisen. Wie sie ihren Weg vollendet haben, weiß ich nicht und ich wünschte ihnen von Herzen, daß sie recht bald bei ihrem Vater in Bagdad ankommen möchten.

Neutiflis hat eine reizende Lage auf der Linken der Kura und in der Ebene Didubeh und besteht aus 50 Häusern, die eine einzige Straße bilden. Sämmtliche Häuser stehen mit dem Giebel nach der Straße und besitzen ein eingeschlossenes Gärtchen. Die meisten sind einstöckig. Mit ihren Obstbäumen machen sie einen freundlichen Eindruck und verwischen das traurige Bild von Kuki mit seinen höhlenähnlichen Saklis. Auch die Bewohner unterscheiden sich hinlänglich von den armseligen Transkaukasiern, und trotzdem die Regierung bis jetzt ihre Versprechungen nicht erfüllt hat und die erstern kaum den vierten Theil des versprochenen Landes besitzen, hat sich Wohlstand bei ihnen eingefunden. Zum Glück beschäftigt das nahe Tiflis die betriebsamen Bewohner, von denen ein Theil sich wie schon gesagt auf dem Sande niedergelassen hat. Noch ungerechter verfährt man gegen diese, denn mit dem Tage wo ihre Wohnungen in dem Bereich von Tiflis liegen, müssen sie eine doppelte Abgabe, einmal als Colonisten und dann als Handwerker, der Stadt entrichten. Und doch gelangen sie zu einer nicht unbedeutenden Wohlhabenheit.

Neutiflis besitzt eine schöne steinerne Kirche und ist der Sitz des Oberpfarrers sämmtlicher transkaukasischer Colonien.

Weiter den Fluß aufwärts ungefähr 1½—2 Stunden von Neutiflis entfernt liegt eine zweite Colonie Alexandersdorf und befindet sich wegen des Wassermangels in einer wahrhaft traurigen Lage. Wenn die Regierung nicht darauf bedacht ist durch einen Canal die Colonie mit Wasser zu versehen, so muß diese mit der Zeit ganz zu Grunde gehen. Der Boden unterscheidet sich in nichts von dem dürren unfruchtbaren Kalkboden bei Tiflis, so daß es fast wünschenswerth ist, daß man der Colonie eine fruchtbarere Gegend anweisen möge. Sie besteht nur aus 29 Familien, die zu den ärmsten in ganz Transkaukasien gehören. Von Tiflis wohnen sie zu entfernt, um dort sich eine Nahrungs-Quelle zu verschaffen.

Außer genannten Colonien besitzt Transkaukasien noch sechs, von denen ich drei später besucht habe. Katharinenfeld und Elisabeththal liegen in Grusisch-Armenien, Marienfeld und Petersdorf

befinden sich in Kachien, und Helenendorf und Annenfeld gehören zum Elisabethpol'schen Kreise. Die beiden letztern, die ich nicht habe kennen lernen, befinden sich, trotzdem sie im Jahre 1826 zerstört wurden, in blühendem Zustande und besitzen ohne Zweifel mit Katharinenfeld die fruchtbarsten Ländereien. Helenendorf hat 149, Elisabeththal hingegen 74 Häuser. Der bekannte Missionär und Botaniker Hohenacker lebte eine lange Zeit in der zuerst genannten Colonie und ist jetzt in sein Vaterland Württemberg zurückgekehrt.

Sämmtliche Colonien aus 2500 Seelen bestehend datiren sich vom Jahre 1819 her. In diesem Jahre machte die russische Regierung bekannt, daß sie Ackerbauer für Grusien brauche und versprach jeder Familie die einzuwandern willens wäre, ein bestimmtes Stück zum Eigenthume. In den ersten Jahren sollte Jedermann von Abgaben frei seyn. Auf diesen Aufruf wendeten sich viele Altlutheraner Württembergs an die Regierung und stellten noch Bedingungen. Zunächst sollten nie von ihnen und ihren Nachkommen Recruten ausgehoben werden und dann verlangten sie vollkommene Religions-Freiheit. Sie würden unter sich ihre Religionslehrer wählen und aus ihren Mitteln Schulen und Kirchen erbauen. Das Oberconsistorium zu Petersburg solle sich zu keiner Zeit in ihre innern kirchlichen Angelegenheiten mischen dürfen. Die russische Regierung gestand ihnen ihre Forderungen zu.

Ueber 500 Familien verließen damals der Religion halber ihr Vaterland um in unbekannten Ländern sich anzusiedeln, und Württemberg verlor auf diese Weise einen Theil guter und frommer Unterthanen. In zehn verschiedenen Transporten zogen sie aus der Donau entlang zunächst nach Odessa. Auf dem Wege starb ein geringer Theil von den Strapazen der Reise, und Herr Salzmann, der bei dem ersten Transporte sich befand, schilderte mir noch mit lebhaften Farben die unsäglichen Mühen welche sie bis dahin erduldet hätten. Ruhig und ohne zu murren vertrauten sie aber auf ihren Gott. Ein geringer Theil siedelte sich in den Umgebungen Odessa's, wo sie schon Landsleute fanden, an, die übrigen wanderten zu Lande im Norden des schwarzen und asoff'schen Meeres weiter, und kamen in einem traurigen Zustande in Tiflis an. Der damalige Oberbefehlshaber Jermoloff nahm sich mit der ganzen Menschenfreundlichkeit, die ihn stets beseelte, der Ankömmlinge an,

und übergab ihnen die bestimmten Ländereien. Krankheiten wütheten unter ihnen und das Häuflein der Colonisten wurde immer kleiner. Mit seltener Besonnenheit und der ruhigsten Ergebung gründeten sie alsbald die acht genannten Colonien und organisirten sich auf ihre eigene Weise. Schnell fanden sie sich in die fremde Lage und vergaßen, zumal Jermoloff sich ferner ihrer väterlich annahm, das nun ferne Vaterland. Die Colonien, so war die Vorschrift, wurden zu Ehren von Gliedern der kaiserlichen Familie benannt, und so erhielt z. B. die Colonie Marienfeld zu Ehren der Großherzogin von Weimar ihren Namen.

Alle Colonisten standen unter sich gleich, und da jeder gleich viel Land erhielt, so hatten sie auch im Anfange gleiches Besitzthum. Jede Colonie erwählte sich aus ihrer Mitte einen Pfarrer, einen Schullehrer und einen Schulzen, und der Einzelne mußte zur Unterhaltung derselben ein Gewisses beisteuern. So ging im Anfang alles recht gut, und brüderlich lebten die Colonisten unter einander. Die Kinder besuchten fleißig die Schulen und mit den Eltern die Kirche, in der die Sacramente streng nach Luthers Vorschriften gereicht wurden. Nach Beendigung ihrer Feldarbeiten und besonders des Abends in der Winterzeit wurden Versammlungen gehalten, in ihnen geistliche Lieder gesungen und einzelne Capitel aus der Bibel vorgelesen. Mit vielen Kosten verschrieben sie sich Lehr- und Religionsbücher aus Deutschland.

Den drei größten Colonien Helenendorf, Elisabeththal und Katharinenfeld widerfuhr leider schon nach Verlauf der ersten Jahre, wo eben ihre Lage sich zu ihrem Besten herausgestellt hatte, ein großes Unglück, da die Perser mit der Ueberrumpelung genannter drei Colonien im Jahre 1826 ihre Feindseligkeiten begannen. Ein großer Theil der Einwohner, besonders Katharinenfelds wurde in die Sklaverei geführt. Wegen ihrer Betriebsamkeit und Ordnungsliebe standen die Geraubten in so hohem Ansehen, daß der Preis eines Colonisten das Doppelte eines gewöhnlichen Sklaven betrug. Die erste Sorge der russischen Regierung nach der Eroberung von Tauris war, die unglücklichen Schwaben zurückzuverlangen, und bis auf wenige fanden sie sich auch alsbald ein. Von den nicht aufgefundenen hat einer das seltene Geschick gehabt, daß er, nachdem er in Asien und Afrika durch viele Hände gegangen war, nach Algier kam und dort auf den Befehl des Königs von

Württemberg losgekauft wurde. So kam er in seinem alten Vaterlande wiederum an und gedenkt es nicht zum zweitenmale zu verlassen.

Allmählich erholten sich die Colonisten von dem harten Unglück und der vorige Wohlstand kehrte wiederum bei ihnen ein. Da säete die Missions-Gesellschaft in Schuscha, der Hauptstadt Karabags, eine Tochter der Baseler, Zwietracht unter die betriebsamen und ruhigen Bewohner, und nicht umsonst bemühte sie sich allmählich eine Herrschaft über sie auszuüben. Fern sey es von mir alle Missionäre Schuscha's hier öffentlich anzuklagen, denn ich habe mehrere von ihnen kennen gelernt die volle Achtung verdienten; es ist auch möglich, daß diejenigen, durch die eben die Zwietracht hervorgerufen wurde, es nicht aus Herrschsucht, was man ihnen jedoch am Kaukasus allgemein Schuld gibt, sondern aus einem fanatischen Bekehrungseifer thaten, was sie nie und nimmer verantworten können. Ein Theil der Ausgewanderten war durch die vielfachen Leiden besonnener worden, und an diese wendeten sich die Schuschaer Missionäre zuerst, um sie für sich zu gewinnen. Sie sahen vielleicht auch ein, daß diese Art und Weise ihres Zusammenlebens nicht für immer bestehen könnte und so hörten sie ruhig den Einflüsterungen der Missionäre zu. Es bildeten sich um so mehr zwei schroffe Parteien, als jene allmählich festen Fuß faßten, und sich sogar mit Hülfe der Regierung, die das für sie gesetzlose Treiben der Colonisten nur ungern bewilligt hatte, als Seelsorger einsetzten. So ist nun mit einemmal der Frieden zerrissen, und es steht bevor daß ein Theil der schon einmal ihres Glaubens halber ausgewanderten Schwaben auch den von neuem liebgewonnenen Boden verläßt, um sich, weiß Gott wo, wiederum einen Ort zu suchen wo sie auf ihre Weise unser aller Gott verehren können. Ist es nicht traurig, rechtliche und betriebsame Menschen aus ihren vier Pfählen zu vertreiben? Haben die Missionäre durch die Zwietracht etwa einen Theil der Colonisten dem Reiche Gottes näher gebracht? Ich bezweifle es und vermuthe eher das Gegentheil. Die Liebe zu der Religion hat bei allen denen, die mit dem jetzigen Zustande zufrieden sind, wohl eher abgenommen, da sie nicht mehr durch eigene Thätigkeit die nothwendige Aufregung erhalten. Ich habe sogenannte Separatisten, wie die mit dem jetzigen Zustande Unzufriedenen genannt werden, gesprochen, und mit Thränen in den

Augen beklagten sie sich bitter über das Unrecht das man ihnen gethan. Man fängt sogar an die Leute zu verfolgen und sie zu dem zu zwingen, was sie im Jahre 1819 bestimmt hatte ihr Vaterland zu verlassen. Gerade die Separatisten sind die arbeitsamsten, thätigsten und klügsten Colonisten, und es ist nur zu wünschen daß die Regierung sie sich durch ein mildes Verfahren erhält. Ich bin überzeugt, hätte man sie sich ferner überlassen, sie wären sicher durch sich selbst ohne die Bekehrungswuth anderer zu der eigenen Ueberzeugung gekommen, daß es nicht immer so fortgehen konnte.

Dubois erzählt in seiner Reisebeschreibung (Band 4. S. 215 bis 226) die Einwanderung der transkaukasischen Colonisten ganz anders und es scheint mir, als wenn er sie mit den frühern Auswanderungen nach dem Süden Rußlands verwechselt hätte. Von den Gliedern derselben schlossen sich allerdings auch mehrere den grusischen Einwanderern an und namentlich scheint von diesen die Colonie Katharinenfeld entstanden zu seyn. Diese Colonisten wanderten nach ihren Aussagen schon 1818 aus und baten den Kaiser Alexander um Land, kamen aber auch erst 1819 in Grusien an. Für meine Erzählung führe ich Herrn Salzmann als Gewährsmann an, und außerdem könnte ich auch noch mehrere Separatisten nennen, die mir alles genau bestätigten. Ich kann des Raumes halber nicht in eine weitere Auseinandersetzung eingehen.

Am 19 Januar 1837 besuchte ich Katharinenfeld und die meisten meiner Freunde begleiteten mich dahin. Es wurde viel von dem Wilde aller Art, was sich in jenen Gegenden aufhalten sollte, erzählt, und so richteten wir uns alle zur Jagd ein. Der Weg führt auf das rechte Ufer der Kura bei den Schwefelbädern vorbei, zwischen den reizenden Gärten und dem Saganluk'schen Rücken, bis dieser nach ungefähr zwei Stunden endet. Nun wendet sich die Straße von Südost nach Südwest und überschreitet die hier unbedeutende Wasserscheide der Kura und der Algeth, einen Ausläufer des Skalnari. Nach vier Meilen gelangten wir in ein tatarisches Dorf Koda, in dessen Nähe ein unbedeutender See sich befindet, und eilten nun rein südlich nach dem Flußbett der Algeth, deren ganzes Gebiet den Gau Algethis-Chewi bildet. Einen unbedeutenden Gebirgsrücken, Lomta, überschritten wir und gelangten in die schöne und fruchtbare Ebene der Ksia.

In der Nähe eines festen Schlosses hielten wir Mittag und so wurde mir einige Zeit die höchst interessanten Umgebungen näher zu beschauen. Besagtes Schloß führt auf den russischen Karten fälschlicher Weise den Namen Kalagir, und Dubois nennt es Kolaghiri, allein sein Name ist Alagari. Es wurde im vorigen Jahrhundert von Heracleus II zum Schutz gegen die Einfälle der Tataren erbaut, und bildet ein ungefähr 200 Schritte enthaltendes Viereck. Es besteht aus den gegen 30 Fuß hohen Mauern, die in der Mitte und an den Enden mit viereckigen Thürmen versehen sind. Innerhalb des eingeschlossenen Raumes befindet sich eine unbedeutende Capelle. Von der Höhe der Thürme erfreut man sich einer besondern Aussicht.

Der Boden, auf dem Alagari liegt, gehört wohl zu dem von ganz Grusien am meisten classischen und eine Menge Sagen und Legenden sind von hier aus ins Leben getreten. Hier war die Gränze der beiden Gaue Gardabana und Gatschiani, welche nach grusischen Nachrichten den tapfern Söhnen des Karthlos, Gardaboß und Gatschios, zufielen. Gatschios baute an der östlichen Gränze seiner Herrschaft die Stadt Gatschiani; es scheint jedoch, daß er ihr nur einen andern Namen gegeben und sie vergrößert habe, denn die Chronik sagt, früher hieß sie Sanadiro-Kalaka, d. i. Jagdstadt. Wachusicht führt noch die beiden Dörfer Arkewan und Gatschian auf, wo einst die alte Stadt gestanden haben soll. Diese befinden sich aber auf der andern Seite der Ksia. Wahrscheinlich hat sie einen bedeutenden Umfang gehabt und breitete sich auch auf dem diesseitigen Ufer der Ksia aus. Der Fluß kommt hier aus zwei unbedeutenden Bergen, welche aus den letzten Ergießungen der Lava entstanden sind, denn hier beginnt der vulcanische Boden, der sich das ganze Thal der Ksia aufwärts hinzieht. Auf ihm sieht man hüben und drüben Ruinen und Steinhaufen großartiger Natur. Auf unserer Seite zählte ich allein fünf Kirchen. Der vulcanische Boden zeichnet sich immer durch Fruchtbarkeit aus und so siedelten sich in den alten Zeiten, wo hier große Cultur herrschte, eine Menge Menschen an. Der ganze Berg aufwärts mehrere Stunden weit ist ebenfalls übersäet mit Steinhaufen und auf der andern Seite schienen nicht weniger Ueberreste zu seyn. Es thut mir unendlich leid, der Gegend nicht mehr

Aufmerksamkeit geschenkt zu haben; leider kannte ich zu der Zeit wo ich hier war noch nicht die Wichtigkeit derselben.

Hier beginnt auch nach Westen zu der Gau Chram, des engen Flußbettes der Ksia halber so genannt, und zieht sich rein westlich zwischen der Algeth-Ksia- und der Ksia-Maschawer-Scheide, welche letztere den Namen Lukun führt, bis in den obern Thalkessel desselben Flusses. Ich habe schon oben erwähnt, daß Dubois durch die Tifliser Stabskarte verführt den Fluß Chram nennt. Leider habe ich ebenfalls versäumt diesen wichtigen und interessanten Gau zu besuchen, zumal er auch in geologischer Hinsicht so sehr merkwürdig ist. In ihm liegt die berühmte alte Festung Orbnisi, Orbel oder Samschwilde, der Sitz der ursprünglich türkischen Familie der Orbelianer, nach denen der Gau Gardabana von da an den Namen Kasachia erhielt.

Mehr als zwei Stunden von Alagari entfernt fuhren wir durch die Ksia. Dubois erwähnt hier eine Brücke über die er gegangen ist; ich habe aber nirgends eine gesehen. Das Thal des Maschawer, in dem Katharinenfeld liegt, nahm uns auf und romantischer wurde es um uns. Die unbedeutenden Höhen um uns waren bewachsen und zum Theil mit Ruinen bedeckt. Auch der ganze Weg sagte uns, daß auch dieses Thal einst mehr bewohnt wurde als jetzt, denn allenthalben fanden wir Spuren einer frühern Cultur und besonders weitläufige Todtenäcker. Höchst romantisch war besonders eine Stelle des Thales, wo auf einem steilen Trachytfelsen eine zwar kleine aber noch ziemlich erhaltene Burg, die von den Schwaben die schwarze Festung genannt wird, sich erhob, und hinter ihr die Berge in solcher Höhe zunahmen, daß sie zuletzt mit weißen Häuptern weit in den Himmel ragten. Endlich kamen wir in Katharinenfeld an, und wurden von den biedern Schwaben herzlich aufgenommen.

Nicht leicht kann eine Erscheinung einen freundlichern Eindruck machen, als Katharinenfeld in uns allen hervorrief. Bis daher war uns ein Land entgegengetreten, in dem die traurigen Spuren der öftern Verwüstungen allenthalben sichtbar waren, und wo jetzt die Menschen mehr den Thieren gleich in Erdlöchern und nicht wohnlichen Gebäuden einen elenden Aufenthalt besaßen. Mit einemmale änderte sich die Scene. Vor uns breitete sich ein freundliches Dorf mit seinen 116 Häusern und zahlreiche nGärten

aus. Allenthalben, wohin das Auge sah, das Zeugniß, daß hier betriebsame Menschen wohnten, und als nun gar die treuherzige Sprache der Schwaben mit ihren Zischlauten uns entgegentönte, da war es uns allen, als wären wir in das liebe Deutschland versetzt.

Das Dorf besteht aus sechs breiten Straßen und zwei schönen großen Plätzen, auf denen im Jahre zweimal Markt gehalten wird. Die Häuser stehen wie bei Neutiflis mit dem Giebel nach der Straße zu, sind aber meistens zweistöckig und haben ein kleines Gärtchen. Ein palliſadenartiger Zaun schützt das Dorf gegen einen etwaigen Ueberfall. Die nächsten Höhen ringsherum sind mit Weinreben bepflanzt, und der Wein den wir hier kosteten, war vorzüglich. Herr Salzmann, der ursprünglich nach Katharinenfeld gehörte, hat hier eine deutsche Mahlmühle mit freilich nur einem Gange bauen lassen und es ist dieses so viel ich weiß die einzige in Grusien.

Am 13 August 1826 wurde Katharinenfeld von den Persern überfallen und 160 Menschen führte der Feind in die Gefangenschaft. Von ihnen sind 120 zurückgekehrt. 20 erlagen den Schlägen der Perser.

Sämmtlich mit guten Gewehren versehen, begab sich am andern Morgen die Gesellschaft auf die Hasenjagd und hatte sich zu diesem Zwecke den Fuß eines Berges erwählt, auf dem die Ruinen einer Kirche, die einst dem heiligen Georg gewidmet war, standen; dem freundlichen Fürsten Suworoff und mir sagten die Jagdvergnügungen weniger zu, und so wanderten wir die Höhe des Berges anfangs mitten durch das dichte Gestrüppe des Stechdornes (Paliurus aculeatus) und dann durch einen Eichenwald hinauf. Nur wenige Mauern fanden wir noch vor, desto mehr ergötzte uns aber die herrliche Aussicht. Zu unsern Füßen lag das Thal der Maschawer, *) das mit den zahlreichen Nebenthälern den Gau Dhanis bildet. Nach Norden erheben sich die vulcaniſchen Lava-Berge der Kſia-Schlucht, dahinter der Didgori und über

*) Dubois nennt den Maschawer auch Dschawala (Djavala), allein unter Dschapala verstehen die Grusier einen Bach, der sich östlich vom Maschawer ebenfalls in die Kſia ergießt.

diesen breitete sich eine lange Kette von Eisbergen, die alle schon zum Kaukasus gehörten, aus. Oestlich, dem Maschawer abwärts, entfaltete sich die breite Ebene der Ksia, in der Truchmenen hausen, und über ihr lag in blauer Ferne die Steppe Karaia mit ihren unbedeutenden Hügeln. Der Süden war durch die hohe Bergkette des Lelwar und Loki, die zum großen Theil mit Schnee bedeckt waren, bald begränzt.

Für den Abend beschlossen wir einen unbedeutenden Ausläufer des Loki, der die Wasserscheide des Maschawer und seines Hauptnebenflusses Poladaur bildet und dicht mit allerhand Waldungen bedeckt ist, zu ersteigen und daselbst die Nacht zuzubringen, um den andern Morgen durch die biedern Katharinenfelder uns das Wild aus einem Walde zutreiben zu lassen. Mit gehörigen Vorräthen, besonders Wein, versehen, zogen wir deßhalb über 40 Mann stark schon den Nachmittag aus. Es war ein lustiges Völkchen was uns begleitete, und wenn wir eben der Fröhlichkeit halber nicht unsern ursprünglichen Zweck erreichten, so gehört doch die Nachtpartie zu den angenehmsten, die ich in Transkaukasien erlebt habe. Auf der Höhe angelangt wurden vier große Feuer angezündet und hoch auf loderten die Flammen, den Himmel purpurroth färbend. Mehrere Klafter brannten auf einmal. Der Mond stand halb sichtbar am Himmel und lächelte über das närrische Treiben der Menschen unter ihm. Wohl seit langer Zeit war der Friede dieser Thäler nicht so gestört worden als diesesmal, der Wein hatte schon die Gemüther vielfach aufgeregt bevor das Abendmahl bereitet war. Während unsere Schwaben kochten und brateten, entfernte sich ein Theil der Jäger in der Hoffnung Wild zu erlegen. In der großen Freude, die allenthalben herrschte, dachte niemand daran, daß durch den seltenen Lärm alles Wild aufgeschreckt und verjagt werden mußte, und so lachten wir uns alle gegenseitig aus, als ein jeder über seine leeren Hände ärgerlich den Feuern wiederum zuging.

Eine Menge Tataren, von dem Lärm aus ihren friedlichen Sakli's aufgeschreckt, hatten sich ebenfalls allmählich zu uns gesellt und versuchten, wahrscheinlich umsonst, unsere Anwesenheit zu begreifen. So gastfrei wie sie in ihren Dörfern sind, so langten sie auch ohne großes Nöthigen zu, und scheuten selbst den Wein nicht, trotzdem ihr Prophet den Genuß ihnen versagt hat. Immer

lauter wurde unsere Gesellschaft, und als gar unsere gutmüthigen Schwaben plötzlich Schillers Räuberlied „ein freies Leben führen wir" anstimmten, so war es uns, als wären wir an die Ufer des Neckar versetzt, und aus 40 Kehlen zugleich ertönte die zweite Strophe „ein Leben voller Wonne." Staunend horchten die Tataren zu, und als das Lied geendet war, glaubten auch sie sich hören lassen zu müssen und mit heiserer Stimme und kreischenden Tönen stimmten auch sie ein Lied an. So wurde die ganze Nacht getobt und gezecht, bis der letzte Tropfen des edeln Rebenblutes getrunken war.

Es wird unter diesen Umständen nicht auffallen, wenn alle Thiere von einer Meile im Umkreise den Ort flohen, wo schon vor der Jagd sie ein panischer Schrecken ergriffen hatte. Unser Treiben war am andern Morgen umsonst und im Thale des Poladaur angekommen steckten wir ein Ziel, nach dem ein jeder zu schießen beordert wurde.

Das Thal des Poladaur ist ebenfalls von Tataren eingenommen und steht hinsichtlich seiner reizenden Lage und seiner Fruchtbarkeit dem des Maschawer durchaus nicht nach. Wie in diesem, so befinden sich auch hier eine Menge Ruinen, und vor allem fiel mir auf der Linken des Flusses eine im einfachen Style erbaute und weder mit einem Kreuz noch mit einer Kuppel versehene Kirche auf, die sich außerdem durch eine Säulenhalle, aus vier Säulen auf jeder Seite bestehend, vor dem Schiffe der Kirche und durch altgrusische Inschriften à la relief auszeichnete. Sie ist eine der ältesten Kirchen Grusiens und soll durch Pharsman, dem 27sten Könige im Anfange des 4ten Jahrhunderts erbaut seyn. Wachtang-Gurgaslan erhob sie zum Sitz des Erzbischofes der südlich vom Kssa liegenden Gauen, also des eigentlichen Somchiens und ein solcher scheint es bis zu dem letzten Einfall der Perser unter Aga-Mohammed-Chan gewesen zu seyn.

Auf dem jenseitigen Ufer auf einer unbedeutenden Anhöhe erhebt sich ein Kloster, was den Namen Sugrugaschen führt und ebenfalls eine schöne Kirche aber mit Kuppel besitzt. In den alten Zeiten stand hier eine Stadt mit Namen Bolins und sie theilt wohl auch jetzt noch dem ganzen Thale ihren Namen mit. Der Name Tschori, mit dem Dubois diese Ruinen belegt, gehört einem

frühern grusischen aber jetzt verlassenen Dorfe an. Nach dem truchmenischen Stamme der Kopenektschi nennen die Schwaben in ihrer Aussprache das Thal das Köppernitscher oder Köppernicker.

Unweit der schwarzen Festung ergießt sich der Poladaur in den Maschawer, um mit diesem $1\frac{1}{2}$ Stunde nordöstlicher dem Ksia zuzufließen.

Wir nahmen unsern Weg zuerst den Poladaur abwärts und dann den Maschawer aufwärts und langten gegen Mittag glücklich wiederum in Katharinenfeld an, um von da nach kurzem Aufenthalte dem $8\frac{1}{2}$ Meilen entfernten Tiflis zuzueilen.

Die schönen Tage während der Winterszeit erscheinen in Tiflis in der Regel schon im Februar und März und allmählich brechen Gräser, Kräuter und Zwiebeln durch den im vorigen Sommer versengten und ausgetrockneten, durch den Regen und Schnee aber wiederum befeuchteten Boden. Ich begann demnach schon zeitig meine Wanderungen in den nächsten Umgebungen von Tiflis, und ich erlaube mir schon hier das Verzeichniß der interessantesten Pflanzen, welche ich bis zum Monat April gefunden hatte, hier aufzuführen, um dann nicht in meinen Schilderungen unterbrochen zu werden. Ich sammelte sie besonders auf vier größern Excursionen, nämlich in dem schönen breiten Thale der Were, die in dem Winkel des Zusammentreffens des Skaldidi und Skalnari entspringt, in den Schluchten des von Fels zu Fels stürzenden Salalak, auf dem Saganluch'schen Rücken und an den südlichen Abhängen des Didgora. Diese Pflanzen sind: Iris caucasica M. B., I. aequiloba C. A. Mey., I. paradoxa Stev., I. reticulata M. B., Crocus variegatus Hoppe, C. vernus Sm., Bulbacodium vernum L., Merendera caucasica M. B., Galanthus nivalis L., Gagea chlorantha Schult., Puschkinia scilloides Adams, Scilla amoenula Horn, Hyacinthus paradoxus F. et M., Muscari racemosum Willd., M. comosum Mill., M. ciliatum Ker., Petasites vulgaris Desf., β hybrida Lasiospora lanata F. et M., Cyclamen vernale Mill., Nepeta Mussini M. B., Scandix falcata Loud., S. pinnatifida Vent. β hirsuta; Amygdalus incana L., Calepina Corvini Desv., Arabis auriculata Lam., Isatis planisiliqua Stev., Erysimum leptophyllum Andrz. β dentatum Hoh., Corydalis angustifolia M. B., C. Biebersteinii Pers., Gymnogramma Ceterach Spr., Cheilanthes Szovitsii F. et M.

An einem solchen schönen Tage besuchte ich das romantische Thal des Salalak, und schlug deßhalb meinen Weg zwischen den Schwefelbädern und dem Schloßberge nach dem hinter diesen befindlichen Theile der Stadt ein. Hier in der nächsten Nähe der Bäder stand das uralte Tphilisi. Es trat mir eine neue Stadt mit einer fremden Bevölkerung entgegen, und staunend über den Fremdling, der sich bis hierher verirrt hatte, kamen die Männer aus ihren Saklis hervor und die Frauen lugten hinter den Ritzen. Die Saklis verdienen hier mehr als irgendwo den Namen Erdhäuser, und gleichen eher Fuchslöchern als menschlichen Wohnungen. In den Berg eingegraben und über einander stehend geben sie einen sonderbaren Anblick. In dem engen Thale entspringen noch mehrere warme Quellen; da sie aber weit schwächer als die untern sind, so wird das Wasser kaum von den nächsten Bewohnern benutzt. Weiter hinauf kommt man auf einen tatarischen Gottesacker, der ohne Zweifel den Grabsteinen nach sehr alt seyn muß. Mehrere Mestscheds fanden sich als Bethäuser vor, und in ihnen sah ich hie und da Gläubige, die für die Manen der Gestorbenen Gebete zum Himmel sendeten. Von nun an beginnt der Berg schräger, aber nichtsdestoweniger war die Umgebung romantisch. Der Bach hatte sich mit der Zeit ein tiefes Bett gewühlt, und laut tosend stürzte sein Wasser von Stein zu Stein, bisweilen sogar Fälle von 50 bis 60 Fuß bildend. Das Thal verlassend ging ich einer wilden Felsen-Partie zu, wo vor nun 20 Jahren während eines Erdbebens ein Theil des Berges hinab in die Tiefe gesunken war. Je näher ich kam, um so schauerlicher wurde es, und als ich gar selbst auf den großartigen Trümmern wandelte und mitten auf der gräßlichen Wildniß mich befand, da war es mir als wankte von neuem der Boden. Plötzlich rutschte ich auf einem mächtigen Block in die fürchterliche wohl gegen 40 Fuß tiefe Spalte. Erschrocken sah ich auf- und abwärts, denn es schien als wenn eben die fürchterlichen überhängenden Felsen auf mich herabstürzen wollten. Doch unten angekommen, war alles ruhig und der Steinblock hatte eben nur der Schwere nachgegeben. Die halbmondförmige Spalte besitzt ungefähr 16—18 Fuß Breite und eine Länge von 150—170 Fuß. Senkrechte Felsen erhoben sich in der Mitte der Seiten und ragten zum Theil über; ich wagte deßhalb nicht lange unten zu verweilen und kletterte über die vielen Trümmer wieder auf die

Höhe des Berges, der in geologischer Hinsicht sich nicht von den übrigen Bergen der Umgebung von Tiflis unterschied.

Von hier aus wendete ich mich den Skalnari, zu dem alle diese Höhen gehören, noch mehr aufwärts, bis ich über den Schloßberg selbst einen großen Theil der Stadt übersehen konnte. Nachdem ich mich an der herrlichen Aussicht ergötzt hatte, schlug ich meinen Weg nach der Stelle ein, wo der Schloßberg mit dem Skalnari zusammenhängt und kam demnach an die Stelle, wo der Bach Salalak den größten Theil seines Wassers für eine Wasserleitung zum Befruchten der an dem Fuß des heiligen Berges befindlichen Gärten abgeben muß. Dieser entlang kam ich wieder zur Stadt herab.

Am 24 März unternahm ich eine größere Excursion längs des Rückens des Skalnari und des Didgora nach Manglis und den Quellen der Algeth. Der unglückliche Fürst Alexander Dadian, der die älteste Tochter des Oberbefehlshabers vor kurzem geheurathet, hatte den Fürsten Suworoff und mich wiederholt eingeladen, ihn in seinem Standquartier in der Nähe der Ruinen von Manglis aufzusuchen. Der Weg führt in dem Westen der Stadt einen steilen Pfad zwischen dem Schloß- und dem heiligen Berge hinan auf die Höhe des Skalnari und bald erreichten wir eine nach Süden schräg abgehende Hochebene, die gegen 3000 Fuß hoch liegt. Auf ihr befindet sich die reizende damalige Sommerwohnung des Generals von der Hoven, welche nach einem Dorfe den Namen Kadschori führt. Hierher flüchtet sich im Sommer ein Theil der Tiflifer Beamten und erfreut sich des gesunden, kühlen Klima's.

Von den königlichen Gebäuden, die früher hier gestanden haben, soll nicht viel mehr zu sehen seyn und wahrscheinlich wurden sie bei der letzten Zerstörung von Tiflis ebenfalls niedergerissen. In der Ferne ragte kühn auf einem Felsen die Burg Aseula und immer noch ist ihr Name und der ihres frühern Herrn, des berüchtigten Räubers Koer-Oglu, in dem Gedächtniß des Volkes. Leider sind die zahlreichen Sagen und Gesänge, die ich durch den damaligen Gouverneur Armeniens, den Fürsten Bebutoff, erhalten hatte, mit so vielem andern verloren gegangen und was mir noch im Gedächtniß geblieben ist, werde ich später bei einer andern Gelegenheit erzählen.

Trotz der Höhe war doch die ganze schiefe Hochebene und der Rücken des Gebirges mit einer Menge blühender Zwiebelgewächse bedeckt und sie setzten sich selbst noch fort, als hie und da einzelne Stellen mit Schnee bedeckt uns entgegentraten. Die Aussicht längs des ganzen Berges war magnifik, da nördlich und südlich die Gletscherreihen des Kaukasus und der Kur-Araxes-Wasserscheide in ihrer ganzen Ausdehnung sich ausbreiteten. Auch die nächste Nähe war im hohen Grade romantisch und wurde es um so mehr, als dichte Waldungen begannen und uns oft die Fernsicht raubten. Eine Stelle, wo einst ein Theil des Berges hinab in das tiefe Thal der Were sank, nennen die Russen Samprobal. Man erblickt da dicht am Wege eine gegen 4—500 Fuß tiefe und 50—60 Fuß breite Schlucht, die nördlich in ein mit Strauchwerk und niedrigen Bäumen bewachsenes Thal ausläuft. Wir stiegen hier ab und verfolgten über eine Stunde den interessanten Weg bis nach Prijudin, einer Sommerwohnung des Oberbefehlshabers mitten in einem schönen Buchenwalde. Nach einem kurzen Aufenthalte wendeten wir uns mehr südlich und stiegen endlich von einer bedeutenden Höhe dem Kweltibache entlang herab nach dem jetzigen Manglis.

Dieses Standquartier des Tifliser Jägerregiments hat eine reizende Lage unweit der Algeth und besteht nur aus den Gebäuden des Regiments und einigen wenigen Sommerwohnungen der Tifliser vornehmen Welt. Hier versammelte sich, während eine drückende Hitze die Bewohner der Hauptstadt betäubt, eine ausgesuchte Gesellschaft geistreicher Männer und Frauen während der heißen Monate von 1836 und 1837 und ergötzte sich an den schönen Umgebungen. Wie es jetzt ist, weiß ich nicht, aber zu bedauern wäre es, wenn von neuem Manglis der Vergessenheit übergeben würde. Chef des Regiments war damals Fürst Alexander Dadian, der leider später auch in Europa zu einer traurigen Berühmtheit kam. Ich kann ihm das Zeugniß geben, daß er in seinem Umgange höchst liebenswürdig war und ich während meiner Anwesenheit die freundlichste Aufnahme erfuhr. Die Wohnungen der Soldaten und das Spital befanden sich in vorzüglichem Zustande und vor allem ließ sich der Fürst die Pflege seiner Kranken angelegen seyn. Ich habe an andern Orten Militärhospitäler gesehen und nirgends mehr Sorgfalt und Reinlichkeit beobachtet. Leider hatte

der Fürst sich Fehler zu Schulden kommen lassen (namentlich soll er Unterschleife gemacht und mit seinen Soldaten sich eine Mühle gebaut haben), und im Herbst 1837 traf ihn, wie ich später berichten werde, die ganze Strenge des Gesetzes.

Die wenigen Tage meiner Anwesenheit in Manglis benutzte ich, um mich mit der Umgebung bekannt zu machen und vor allem besuchte ich eine der ältesten Kirchen Grusiens. Sie liegt von den Gebäuden ungefähr ¼ Stunde westlicher, und Kiefern, welche ich so selten in Kaukasien gesehen habe, umgaben sie. Der Sage nach soll sie von Constantin dem Großen unter der Regierung des ersten christlichen Königs in Grusien, Mirian, im Anfange des vierten Jahrhunderts erbaut worden seyn. Ihren Namen erhielt sie von dem ersten Bischofe der hier residirte. Da in ihr das Holz, was einst die Füße unseres Heilands trug, aufbewahrt wurde, erhielt sie schon zeitig ein großes Ansehen und dieses wurde um so mehr erhöht, als es die einzige Kirche ist welche nie zerstört wurde. Wahrscheinlich zur Zeit des Nurwan Kru wurde in einen Stein Mohammed auf einem Löwen reitend eingehauen und so achteten selbst die fanatischen Araber das Bethaus der Christen. Unter Wachtang-Gurgaslan war es der Sitz des Bischofes für das ganze Algeth- und für das obere Kfia-Thal. Die Kirche selbst ist wie alle ältern klein und ähnelt in der Bauart vollkommen der Kutaiser. Dieselben arabeskenartigen Verzierungen finden sich nebst vielen Inschriften auch hier vor. Sie ist noch ziemlich erhalten, geht aber ihrem Verfalle, wenn nicht Vorkehrungen getroffen werden, schnell entgegen.

Leider hinderte mich der auf den Höhen noch aufgehäufte Schnee den Didgora zu ersteigen und so begnügte ich mich mit einer kleinern Excursion die Algeth aufwärts nach dem alten Felsenschloß Kldä-Kari, d. i. Felsenthor. Der Weg war im hohen Grade romantisch, aber bald stellten sich unserm Weitergehen solche Hindernisse entgegen, daß wir gezwungen waren wieder zurück nach Manglis zu gehen.

Erst am 28 März kamen wir auf demselben Wege nach Tiflis zurück und ich bereitete mich nun auf meine baldige Abreise vor. Ich erhielt durch die freundliche Sorge des Oberbefehlshabers außer einem brauchbaren ehrlichen Uebersetzer noch einen Kosaken zur besondern Bedienung mit. Einem italienischen Maler Zobeli

mit Namen erlaubte ich um so mehr sich mir anzuschließen, als ich von ihm hie und da Gebrauch zu machen hoffte. Von welchem Nutzen er mir später war, werde ich weiter unten berichten.

Dreißigstes Capitel.

Reise durch Grusisch-Armenien nach Ani.

Gardabana; die Ksia; Schulawer; das weiße Schloß; Bortschalo; Pflanzen daselbst; Charakter des Schulawerthales; Samis; der Lelwar; Postdirector Klement; Achsibiut; Dschelarsgli; der untere Kaukasus; der Gau Taschir; das Thal Agud oder Lori; die Debeda; die Veste Lori; die Stadt Lori; Hoparzi; Einrichtung der dortigen Wohnungen; Surb-Sarkis; die Höhlen im Thale der Debeda; Gurtan; der Fisch-Fluß; Sanain; Achpad; die Wärin; Pflanzen des Thales von Lori; der Besobdal; Karaklissa; die Fußwaschung; das Thal des Bambakflusses; das Osterfest; Brodbereitung; Major Montresor; Pflanzen des Thales; Parnigeg; Uebergang über den untern Kaukasus; Honaggran; Humri; der Armenier Tigranes und seine Wohnung.

Nach langem vergeblichem Aufenthalte trat ich endlich meine Reise wiederum an und begann sie mit einer Untersuchung des sogenannten Somchiens (Somchetiens) oder Grusisch-Armeniens. Mein Weg führte mich mitten durch die alte Provinz Gardabana über die Algeth und über die Ksia in den Kreis von Bortschalo, zu dem die Russen das ganze Flußgebiet der Ksia und der Algeth und die schöne große Ebene zwischen der Debeda und den Berdudschbergen rechnen. Tatarische und truchmenische Stämme nehmen besonders die fruchtbaren Gegenden der untern Ksia-Ebene ein, und namentlich ist im Norden der Ksia der Stamm Baidar, im Süden hingegen der Stamm Kular zu nennen. So ungesund auch der Aufenthalt für Menschen und Vieh ist und so häufig, wegen des übertretenden Wassers, Fieberepidemien auftreten, so vermögen es die dortigen Tataren doch nicht über sich, den fruchtbaren Boden auf immer zu verlassen. Wie aber die heiße Jahreszeit eintritt, so flüchten sie sich schnell in die Berge des Lelwar.

Da von dem geschmolzenen Schnee der Kur-Ksia und Kur-Araxes-Wasserscheide die Ksia sehr angeschwollen war, so gebrauchten wir eine lange Zeit, bevor es uns gelang den breiten Fluß zu durchfahren. Am jenseitigen Ufer angekommen verfolgten wir den Schulawer aufwärts bis zu dem Dorfe gleichen Namens und machten hier Halt. Ein gleich im Anfange enges Thal nahm uns

auf und seine schroffen Kalkfelsen erinnerten mich an das Thal der Latschana in Letschkum. Schulawer ist eines der bedeutendsten Dörfer des ganzen Kreises und wird nur von Armeniern bewohnt. Allenthalben blühten Mandelsträucher und Pfirsichbäume in den Obst- und Weingärten und gaben von der Betriebsamkeit der Einwohner Kunde. Das an und für sich noch unbedeutendere Flüßchen verschwindet aus dem Dorfe herausgetreten fast ganz, da sein Wasser vielfach abgeleitet wird. Die Häuser sind immer noch die mehr unterirdischen Höhlen, wie sie allenthalben in ganz Armenien von Armeniern und Tataren gemacht werden. Die Räume im Innern sind aber nicht selten groß und stehen noch häufiger mit den Viehställen in Verbindung. Man liebt dieses um so mehr, als dadurch in dem Winter die Wohnungen wärmer werden.

Um in meiner Reise nicht Aufenthalt zu haben, wanderte ich am andern Morgen (17 April) mit meinem Uebersetzer Gregor und dem Maler Zoboli nach Agdscha-Kala (Thetri-Ziche, d. i. weißes Schloß), zu der Wohnung des damaligen Kreishauptmannes Gorainoff. Mit einem armenischen Führer versehen wanderten wir über die unbedeutenden Kalkberge, die hie und da mit Trachytfelsen bedeckt waren, nach dem Thale der Debeda und kamen auch alsbald in ihm an. Der schmelzende Schnee der Berdudschberge hatte auch hier alle Bäche und Flüsse zu einer solchen Höhe gebracht, daß wir nur mit Mühe vermittelst Pferden oder Arben darüber kamen. Am gefährlichsten war der Uebergang über die Debeda selbst. Schon zeitig langten wir auf Agdscha-Kala an und fanden leider den Pristaff (wie in Grusisch-Armenien der Kreishauptmann genannt wird, übersetzt heißt es Aufseher) nicht zu Hause, sein Secretär bewillkommte uns aber nichtsdestoweniger freundlich.

Agdscha-Kala wird von den Russen Seroi-Samok, d. i. graues Schloß, genannt, und mit dem Namen des weißen Schlosses (Beloi-Samok) belegen sie die oben beschriebene Veste Alagari. *) Das erstgenannte Schloß befindet sich auf der gegen 500 Fuß hohen Spitze eines bedeutenden Bergkegels, aus Hornstein-Porphyr bestehend, der mitten aus der Ebene sich erhebt. Der persische Schah Jakob erkannte die Wichtigkeit des Berges, und um die dortigen

*) S. oben S. 337.

Bewohner im Zaum zu halten, erbaute er im Jahre 1488 die noch heutzutage nicht unbedeutende Burg. Schah Abas verpflanzte später hierher den tatarischen Stamm der Bortschalo und machte ihren Häuptling zum Chan und Herrscher des ganzen untern Ksia- und Debeda-Gebietes. Der letzte wird Mussa-Chan genannt. Er fiel, heißt es, in die Hände des grusischen Königs, wahrscheinlich in die Heracleus II, der von nun an sich hier festsetzte und alle Einfälle der Perser zurückschlug. Jetzt ist die Veste wiederum der Sitz des Kreishauptmannes.

Der freundliche Secretär forderte mich nicht umsonst auf, das herrliche Thal, was von der Burg aus wie ein schöner großer Garten erschien, näher zu betrachten. Er führte mich zuerst nach einer Mühle, der ersten grusischen, welche ich von Stein erbaut fand. Sie hatte das Treibrad horizontal. Heracleus II soll sie gegründet und den Umwohnern wegen ihrer bewiesenen Tapferkeit geschenkt haben. In der Nähe befand sich ein alter Gottesacker mit einer Menge Leichensteinen besetzt. Diese letztern waren ziemlich roh gearbeitet und nur der Kopf und der Rücken erschienen deutlich ausgehauen. Sie stellten entweder Pferde oder Widder dar, je nachdem der Todte im Leben sich im Kampf oder in der Viehzucht ausgezeichnet hatte. Interessant war es mir, hier in Menge die kaukasische Schildkröte herumlaufen zu sehen. Die ganze Ebene zwischen dem kleinen (dem zwischen dem Schulawer und der Debeda vom Lelwar auslaufenden Arm) und dem großen Berdudsch führt jetzt nach den in ihr wohnenden Tataren den Namen Bortschalo, während sie früher Kurd-Wadschris-Chewi genannt wurde. An ihrem nördlichen Ende lag das alte Chunani, von dem ich später noch weiter berichten werde.

Der Pristaff kam erst spät an und so war ich gezwungen in dem weißen Schlosse zu übernachten. Mit guten Papieren versehen ging ich am Morgen des 18 April nach Schulawer zurück und erstieg dort die in der Nähe befindliche auf einem hohen Trachytfelsen erbaute Burg Nakalakewi.

In der ganzen Umgegend war schon seit mehreren Wochen Frühling und eine Menge blühender Bäume, Sträucher und Kräuter traten mir allenthalben entgegen. Am Flüßchen Schulawer befanden sich in Menge verschiedene Weiden, mehrere Pappeln und unter ihnen die Silberpappel, Celtis australis L., Ulmus

campestris L. β., suberosa L., Elaeagnus angustifolia L., Tamarix gallica L., Acer campestre L., Aceribericum L., Prunus dioaricata Led., Spiraea hypericifolia L. β. crenata L., Sisymbrium Cœselli L. S., Irio L., Thlaspi annuum C. Koch, Thlaspi collinum M. B., Calepina Corvini Des., Sterigma tomentosum DC., Chorispora tenella DC., Meniocus linifolius DC., Hypecoum pendulum L., Holosteum marginatum C. A. Mey, Holosteum liniflorum Stev., Geranium linearilobum DC. (G. tuberosum L.?), G. radicatum M. B., Astragalus fabaceus M. B., A. brachycarpus M. B., Ajuga chia Schreb., Scutellaria orientalis L., Salvia verbascifolia M. B., Nepeta mussini M. B., Veronica filiformis Sm., V. austriaca L., V. praecox All., Lasiosporalanata F. et M., Taraxacum corniculatum DC., Euphorbialatifolia C. A. Mey, Iris paradoxa Stev., I. iberica Stev., Muscari ciliatum Ker. und M. comosum Mill.

Den 19 April in aller Frühe brach ich von Schulawer auf und verfolgte das reizende Thal des Flusses gleichen Namens. Immer mehr verschwanden die Kalkfelsen und vulcanischen Gebilde, Trachyte von dem sonderbarsten Aussehen traten an ihre Stelle. Die warme Frühlingsluft der Niederung verschwand allmählich und kühle Bergluft wehte entgegen. Der geschmolzene Schnee der Höhen machte den Weg schwierig, zumal schon an und für sich das ganze Gebirge des Lelwar sich durch seinen feuchten Boden und seine vielen Sümpfe auszeichnet. Aus dieser Ursache mag auch der ganze von den Windbergen auslaufende Gebirgsrücken, der die Wasserscheide der Ksia und Debeda bildet, den Namen des feuchten Gebirges erhalten haben.

Die Poststraße zu Fuße verlassend eilte ich eine zerrissene Schlucht aufwärts und kam alsbald in schöne Wälder, in denen Menschen sich wohl selten verirrten. Sie hatten durchaus nicht das Urwäldliche derer der kolchischen Ebene und alle die niedern Sträucher mit immergrünen Blättern und die kletternden und rankenden Schlinggewächse fehlten ganz und gar. Sie glichen mehr den unsrigen und es schien selbst, als wenn man sie gleich unsern Forsten gehegt und gepflegt hätte. Nirgends fand ich auch Spuren der Verwüstung, wie ich sie häufig in den Waldungen des Rion gesehen und oben beschrieben habe. Eine dichte Schicht einer schwarzen Humuserde bedeckte den Boden der Wälder sowohl

als auch der ausgezeichnet schönen Bergwiesen, die mit jenen abzuwechseln schienen. Die vorzüglichsten Waldbäume waren die iberische Eiche (Quercus iberica Stev.), die Stieleiche (Q. pedunculata Willd.), die gemeine und orientalische Buche (Carpinus betulus L. und C. orientalis Lam.), der breit- und spitzblättrige Ahorn (Acer Pseudo-Platanus L. und A. platanoides L.), und nur einzeln traten Ulmus excelsa Borkh., Fagus sylvatica L. und Acer tataricum L. mir entgegen.

Die Höhen erschienen meist von Bäumen und Sträuchern entblößt, waren aber mit Kräutern, weniger mit Gräsern bedeckt. Nur die jähen, schroffen Felsenwände und die steilen Trachytkegel erfreuten sich keiner besondern Vegetation und trugen oft ihr röthliches oder graulich-schwärzliches Gestein offen zu Schau.

Mittag war lange vorüber, als ich endlich in das Dörfchen Opreth kam und von den armen Bewohnern daselbst hinlänglich Speise und Trank erhielt. Die Einwohner sprechen tatarisch, sind aber nichtsdestoweniger keine Tataren und zeichnen sich durch ihre schönen Gestalten und hübschen regelmäßigen Gesichter aus. Grusier und Armenier schienen sie ebenfalls nicht zu seyn; sie läugneten es auch zu einem der beiden Völker zu gehören. Sie waren nicht groß, aber auch nicht untersetzt, besaßen einen dunkeln Teint, schwarze Haare, dunkle Augen und regelmäßige Züge. Die Nase war eher griechisch zu nennen. Sie bekannten sich zur griechisch-christlichen Religion. Allem Anschein nach mußten es auch Griechen seyn, sie hielten sich aber von den griechischen Colonien, welche in der Mitte des vorigen Jahrhunderts aus Kleinasien der Bergwerke halber hierher wanderten, verschieden und behaupteten seit sehr langer Zeit diese Höhen schon bewohnt zu haben.

Die Poststation Samis, wohin ich meine Sachen vorausgeschickt hatte, liegt von Opreth nur eine kleine Stunde entfernt, aber es war doch schon zu spät, um die nahe Burg Zichis-Sopheli noch zu ersteigen und so wanderte ich Samis zu.

Viele schöne Pflanzen hatte ich gesammelt, aber im allgemeinen war die Zeit zum Botanisiren auf diesen Höhen zu früh. Die wichtigsten Pflanzen waren: Corydalis marschalliana Pers., C. angustifolia M. B., Cardamine uliginosa M. B., Dentaria quinquefolia M. B. β. foliolis ternis, Draba nemorosa L., Ranunculus oreophilus M. B., Anemone apennina L., Potentilla salisburgen-

sis Haenke; Viola collina Bess., Lathraea squamaria L., Veronica peduncularis M. B., Primula macrocalyx Bunge, Myosotis alpestris Schmidt, Rumex angustifolius Camp., Orchis sambucina L., Puschkinia scilloides Adams, Scilla amœnula Horn. Muscari racemosum Willd., Merendera caucasica M. B., Luzula erecta Desv., Carex nutans Host, C. stenophylla Wahlenb. und Cheilanthes Szovitsii F. et M.

Leider trat schlechtes Wetter ein und ich war gezwungen den folgenden Tag in meiner einfachen aber doch hinlänglich Schutz bietenden Wohnung zu bleiben. Selbst am dritten Tage (den 21 April) war es nicht viel freundlicher und so zog ich aus, um den Gebirgsrücken des Lelwar zu überschreiten. Unweit Samis entspringt der Schulawer und fast bis zur Quelle verfolgte ich das Flüßchen, um nun über eine unbedeutende Erhöhung, von der aus die Wasserscheide des Schulawer und Poladaur (Wolnis auf russischen Karten) in die nördliche Ebene der Ksia verläuft, in das Thal des Poladaur zu gelangen. Anfangs besitzt dieses eine west-west-nördliche, später hingegen eine rein nördliche Richtung. Der Fluß Poladaur entspringt fast auf der Höhe des Lelwar*) und ihn aufwärts verfolgte ich meinen Weg. Dieselben trachytischen Gebilde, nicht selten von einer graugrünen Farbe und dem Serpentinfelsen ähnlich, setzten sich auch hier fort und nur einzeln gewahrte ich die einfachen Urfelsen des Feldspathes, seltner des Quarzes. Nirgends sah ich eine Spur ächt plutonischer Gebilde und eben so wenig fand ich die eigentliche Decke des kaukasischen Isthmus, den schwarzen Thonschiefer. Wenn auch das Thal des Poladaur romantischer und wilder zu nennen ist, als das des Schulawer, so fehlten doch alle die trachytischen Kegel, die ich in dem letztern so häufig bemerkte. Die Höhen selbst sind abgerundeter und nur die schluchtähnlichen Thäler des Poladaur und seiner Nebenbäche besaßen ein im hohen Grade zerrissenes Ansehen. Dieselben Waldungen, doch vorherrschend die beiden Buchen und Ulmen, in dem Thale hingegen zweierlei Erlen, fanden sich auch hier vor, doch standen die Bäume an Größe denen des Schulawerthales nach.

*) In meinen botanischen Berichten der Linnäa habe ich ihn Alwar genannt.

Nur langsam kam ich vorwärts, und wenn ich auch nur wenige Pflanzen, die sich von den genannten nicht unterschieden, sammeln konnte, so war die Wanderung in geologischer Hinsicht um so interessanter. Vergebens forderte ich meinen mich begleitenden Maler Zoboli auf hie und da eine pikante Landschaft aufzunehmen, er freute sich zwar über die merkwürdigen Erscheinungen, aber entschuldigte sich mit allerhand Lappalien. Reizend war der Blick auf das Dorf Achkirpá, das an den schrägen Berg angelehnt erschien. Der Fluß stürzte sich laut tosend über Stock und Stein und murmelnd fielen rechts und links die aus den nächsten Höhen entspringenden Bäche ein. Mitten in diesen romantischen Umgebungen erschien plötzlich einer meiner Tiflíser Bekannten, der Postdirector Klement, und wir beide freuten uns gegenseitig der unerwarteten Begegnung. Schnell wurde der Burduk hervorgeholt und das Glas gefüllt. Alla werdi (die gewöhnliche Begrüßungsformel Transkaukasiens) riefen wir uns gegenseitig zu und schieden wieder, er nach Norden, ich nach Süden. Ein schwarzes Gewitter störte unser weiteres fröhliches Zusammenseyn.

Mit vieler Mühe erklimmte ich die Höhe des Lelwar, auf der alle Baumvegetation verschwunden war. Nach Parrots barometrischer Messung beträgt sie an der höchsten Stelle des Ueberganges 5459 Par. Fuß.

Während unter uns in dem Gau Taschir das Gewitter fürchterlich tobte und Blitze unter uns schlängelnd durch die Wolken fuhren, war es um uns zwar nicht freundlich, aber doch erfreuten wir uns trocknen Fußes nach der nahen Poststation Achsíbiut (d. h. Großmaul) zu kommen. Es war kalt geworden und leider hatte ich mein Thermometer zwar befragt, aber die Angabe aufzuschreiben vergessen. Hie und da lag noch Schnee, die Vegetation auf der Höhe war noch zurück und außer der Gagea chlorantha Schult. trat mir kein anderes Pflänzchen entgegen.

Während die ganze Umgegend in dichten Nebel gehüllt da lag, trat ich am 22 April meine Wanderung in den Gau Taschir an und stieg deßhalb den Lelwar abwärts. Kaum eine Stunde von Achsíbiut entfernt fand ich einen tatarischen Gottesacker und in der Nähe Spuren eines verlassenen Dorfes. Das Dorf Gaidarbek, was kurz darauf folgt, besteht jetzt nur noch aus wenigen Familien, es scheint aber früher bedeutender gewesen zu seyn.

Mehrere große Viehheerden begegneten uns und thaten uns die Nähe des reizenden Thales der Debeda kund.

Jenseits des Flusses liegt Oschelaroglu, der Sitz des zweiten Pristaffs in Grusisch-Armenien, und der Obristlieutnant von Schlippenbach, ein braver redlicher Livländer, nahm mich daselbst auf.

Bevor ich in der Beschreibung meiner Reise weiter gehe, wird es wohl nothwendig zuvor einige Worte über die Araxes-Kur-Wasserscheide und über einige der nördlichen Ausläufer derselben zu sagen, zumal sich dieses Gebirge wesentlich von dem obern Kaukasus und dem meschischen Quergebirge unterscheidet, und von keinem Reisenden und Geographen selbständig beschrieben worden ist. Einen allgemeinen Namen besitzen wenigstens die Grusier nicht und die Armenier *) nennen es Sdorin-Gofkas, d. i. den untern Kaukasus, auch wohl Methin, d. i. das Finstre, weil es seiner Sümpfe und Seen halber häufig mit Nebel bedeckt ist. Den Namen des ararat'schen Vorgebirges, mit dem es Güldenstädt und nach ihm Klaproth benennt, wage ich durchaus nicht anzunehmen, zumal es weder als Vorgebirge betrachtet werden kann, noch mit dem Ararat irgendwo zusammenhängt. Der armenische Name des untern Kaukasus ist viel bezeichnender. Bei den Grusiern besitzt das Gebirge verschiedene Namen, wie ich sie bei der Beschreibung der einzelnen Provinzen gegeben habe.

Seinen Ursprung nimmt der untere Kaukasus von der großen vorderarmenischen Hochebene der tausend Quellen (Ming-Göhl), in welcher mitten darauf Erzerum liegt, und er ist als der nordöstliche Ausläufer derselben zu betrachten. Sein östliches Ende besitzt er in dem Winkel, der durch die Vereinigung der Kura mit dem Araxes gebildet wird.

Wie die Hochebene in geologischer Hinsicht beschaffen ist, weiß ich nicht, aber sicherlich hat der ganze untere Kaukasus, so viel er mir selbst und durch die lehrreichen Schriften eines Dubois und Eichwald bekannt wurde, einen vulcanischen Ursprung. Trachyte von der verschiedenartigsten Gestalt, zuweilen in Hornstein- oder Pechstein-, selten andere Porphyre übergehend, Basalte und selbst Trap bilden die Felsarten, die vom Ursprung des Kur und des nördlichen Araxes bis zu der Vereinigung beider Flüsse herr-

*) Moses chorenensis Lib. XI. Cap. 7.

schen. Grobkalkgebilde, die neben vulcanisch-plutonischen das meschische Gebirge zusammensetzen, sah ich nur gegen Norden hin besonders in der Nähe des Kur. Oh und wo diese im Süden beginnen, weiß ich nicht. Daß das ganze Gebirge vulcanisch ist, beweisen auch die vielen und reichen Erze jeglicher Art, besonders Kupfererze, die sich allenthalben vorfinden und gewiß noch reichlicher erscheinen als man glaubt. Sogar der zum Theil bezeichnende Alaunfels existirt in der Nähe von Elisabethpol. Ohne Zweifel ist daher der untere Kaukasus weit später als der obere oder ächte entstanden und seinem Laufe nach haben wir die zweite oder untere vulcanische Linie des kaukasischen Isthmus zu verfolgen. An Höhe steht der untere Kaukasus ebenfalls nach und wenn wir im Durchschnitt sie zu 6, höchstens zu 7000 Fuß annehmen, so beträgt sie am obern 8000, nur selten weniger. Der höchste Punkt ist der weiter unten zu erwähnende Alagás, wenn dieser, zumal er auch nur wenig mit dem untern Kaukasus zusammenhängt, nicht älter ist. Parrot gibt seine Höhe zu 12,871 Fuß an. Wahrscheinlich sind im Nordwesten des Gebirgs noch bedeutende Berge, aber leider ist der Theil gerade noch gar nicht untersucht.

Der Gau, in dem Dschelaroglu liegt, führt bei Grusiern und Armeniern den Namen Taschir oder Daschir und besteht aus den beiden Thälern Lori, auch Agud (oder Achasdeff) genannt und Bambak (auch Pambak), die im Osten in eine enge Schlucht, in der die Debeda fließt, verlaufen. Das Thal Agud erweitert sich nach Westen, trotzdem es immer steigt, und wird von zwei Flüssen bewässert. Der Dschelar *) fließt nördlich und ergießt sich oberhalb Dschelaroglu in den andern Fluß, der eben die Debeda selbst ist. Diese entspringt von den Windbergen (Elladara), wie hier der untere Kaukasus genannt wird, und setzt sich aus drei Bächen, welche die russische Stabskarte von 1834 Tschingilärdara, Karagatsch und Karakala nennt, zusammen.

Das zweite Thal Bambak befindet sich südlich und läuft jenem parallel. An seinem östlichen Ende ist der Fluß, welcher denselben Namen führt, nur auf eine enge Schlucht, die er immer tiefer aushöhlt, gewiesen und vereinigt sich nordwärts gehend mit der Debeda.

*) Eichwald nennt ihn Achschehar, die russische Stabskarte hingegen Dschilga.

Trotzdem hier beide Thäler zusammenlaufen, so ist es doch nicht möglich von dem einen längs der Flüsse in das andere zu gelangen, da diese von den schroffsten Felsen eingeschlossen werden. Eben so wenig kann man aus dem Thal der obern Debeda in das der untern, welches der tatarische Stamm der Bortschalo bewohnt, gelangen, und man ist gezwungen deßhalb den Lelwar zu übersteigen. Um aus dem Thale der obern Debeda nach dem des Bambak zu gelangen, überschreitet man den hohen Besobdal, einen andern Arm der Windberge, der eben beide Thäler von einander scheidet.

Leider begünstigte das Wetter meine Untersuchungen des in jeder Hinsicht wichtigen Gaues Taschir nicht, und es ist zu wünschen, daß ein späterer Reisender ihm besondere Aufmerksamkeit schenkt. Der Gau ist im hohen Grade fruchtbar und gesund und unterscheidet sich dadurch wesentlich von allen Gegenden Transkaukasiens. Wenigstens 3500 Fuß über dem Spiegel des Meeres liegend tritt zwar der Frühling erst spät ein, aber mit aller Macht wuchern bei dem ersten warmen Sonnenlüftchen die Pflanzen empor. Der Sommer ist gleichmäßig warm und die Hitze übersteigt nur selten 24—26° R., und wenn sie es thut, so ist sie nie anhaltend, wie z. B. in dem Thale der Kura. Die Nächte erhalten sich stets kühl. Der Boden ist mit einer schwarzen Humuserde dicht bedeckt und man könnte ihn während einer langen Reihe von Jahren benutzen ohne ihn einmal zu düngen. Trotzdem liegt er aber zum großen Theil unbenutzt da und erst in der neuesten Zeit fangen Armenier wiederum an sich hier niederzulassen, um in kurzer Zeit wohlhabend zu werden. Auch die Russen haben die vortreffliche Lage Lori's erkannt und außerdem, daß sie es zum Sitz des Pristaffs gemacht haben, residirt noch hier ein Theil der transkaukasischen Artillerie, und zwar in Dschelar-Oglu eine Batterie von 8 Kanonen und ein Artilleriepark. In dem eine Stunde entfernten Gargar stehen sogar zwei Batterien und die dazu gehörigen Artilleristen sind sämmtlich verheurathet.

Allenthalben wohin man blickt sieht man Spuren von Verwüstungen und Zeugen, daß einst die Thäler der Debeda und ihrer Nebenflüsse mehr bewohnt waren. Die Gründung eines besondern armenischen Königreichs (von dem ich schon oben bei der Beschreibung von Grusisch-Armenien gesprochen habe) in der zweiten Hälfte des zehnten Jahrhunderts und dann die Verlegung des Hauptsitzes

der mächtigen Orpelianer nach Lori rief die hohe Cultur des Landes hervor.

Mein erstes war, daß ich trotz des Regens die Veste Lori besuchte. Sie liegt in einem Winkel, der durch die Mündung des Dschelar in die Debeda gebildet wird und besitzt eine feste, fast uneinnehmbare Lage. Und doch gibt es wenig Vesten, die so häufig erobert worden sind, und bald wurde sie eine Beute der Armenier oder Grusier, bald hingegen der Seldschuken oder später der Türken. Sie wird von den beiden steilen Ufern der Debeda und des Dschelar eingeschlossen und eine hohe Mauer umgibt sie von der Landseite. Nur hier befindet sich der einzige Eingang, ein schmales unbedeutendes Thor. Inwendig haben sich einige Armenier angesiedelt und wie es scheint die Ruinen zu ihren elenden Hütten verbraucht, denn außer einer kleinen schwarzen Kirche fand ich keine ältern Spuren. Wachusicht und Eichwald halten die Veste für die Stadt, es scheint mir jedoch, als wenn die letztere selbst weiter östlich gelegen hätte und diese Veste nur ein Zufluchtsort der armenischen Könige aus dem Stamme der Gorischehaner sowohl als der orpelianischen Fürsten gewesen wäre, denn von Dschelaroglu an den Fluß abwärts sieht man auf freiem Felde eine Menge Ruinen und zum Theil noch ganz erhaltene Kirchen, die nach den Aussagen der hier wohnenden Armenier einst zu der großen Stadt Lori gehörten. *) Auf dem jenseitigen Ufer der Debeda befindet sich ein großer Gottesacker zum Theil von einer Mauer umschlossen und auf ihm sieht man dieselbe Art von Grabsteinen, wie ich sie schon in der Nähe des weißen Schlosses gesehen und weiter oben auch schon beschrieben habe.

Am 25 April hatte sich der Himmel einigermaßen aufgeheitert und so zog ich in Begleitung eines armenischen Schulzen (Wekil) **) aus, um den interessanteren Theil von Lori kennen zu lernen. Der Fluß Debeda fließt mitten in dem ziemlich breiten Thale und die Russen nennen ihn wegen seiner hohen felsigen Ufer und der in ihm

*) Klaproth und St. Martin lassen irriger Weise die Stadt Lori noch jetzt existiren und bewohnen. S. Klaproth Reise nach dem Kaukasus; Bd. II. S. 7. St. Martin mémoires sur l'Arménie; T. I. p. 85.

**) Das Wort Wekil ist arabisch, aber von den Armeniern allgemein gebraucht. In ihrer Sprache wird der Schulze Tanu-Ter, d. h. Herr des Hauses, genannt. Die Tataren bedienen sich auch des Wortes Kjochwa.

liegenden Steinblöcke Kamenka, d. i. Steinfluß. Wenige Schritte von dem eigentlichen Dschelaroglu entfernt stößt man allenthalben auf Steinhaufen und unter ihnen findet man viereckige Steine von nicht unbedeutender Größe. Die Kirchen, meist von geringem Umfang und sämmtlich von Basalt erbaut, hatten sich in der Regel erhalten und werden zum Theil von den Eingebornen zu Getreide-Magazinen benutzt. Nur einmal fand ich die Spuren einer Veste, die wahrscheinlich im Mittelpunkte der Stadt Lori lag und jetzt nur noch auf der nördlichen Seite einen bedeutenden Theil der Ringmauer unverändert besitzt. Hier muß man die Stadt Lori suchen. Nach den Sagen soll sie ein gewisser Sembat Lori erbaut haben und es scheint, da kein Gorischehaner diesen Namen führt, daß Sempad I vielleicht schon in der Zeit, als ihn sein Vater Aschod I als Statthalter hierher sandte, sie gegründet habe. Leider sind mir die zahlreichen Inschriften, welche ich hier gesammelt, während der traurigen Zeit meiner Krankheit weggekommen; sie hätten ohne Zweifel manchen Aufschluß gegeben. Eine halbe Viertelstunde von dieser Veste entfernt fand ich wiederum eine Kirche, die sich durch Größe und Pracht vor den übrigen auszeichnet. Sie schien neuern Ursprungs als die übrigen zu seyn und der Sage nach soll hier auch nach der Zerstörung von Lori eine andere Stadt mit Namen Amrakis existirt haben.

Zwei Stunden von Dschelaroglu liegt das große armenische Dorf Tulakarak und von diesem eine kurze Strecke entfernt die beiden dazu gehörigen Weiler Hoparzi und Wortaplur. In den erstern führte mich mein freundlicher Begleiter, der Wekil genannter drei Orte, und beherbergte mich in seinem großen Hause. Dieses Haus, dessen Oberfläche dem Boden gleich war, verdient eher den Namen eines unterirdischen Labyrinthes, denn es bestand aus einer großen Menge zum Theil geräumiger und hoher Zimmer, zu denen das Sonnenlicht nur durch kleine Löcher in der Decke eindringen und dadurch einen düstern Schein im Innern hervorrufen konnte. Die Zimmer waren so einfach als möglich und besaßen über einander gelegte Steine, die wohl von den vielen Ruinen stammten, als Wände. Nicht in der Mitte, sondern an einer Wand befand sich das Kamin, von dem der Rauch durch eine besondere Oeffnung nach außen ging. Außer den Schlafstellen und den darüber ausgebreiteten Teppichen fanden sich keine Meubles vor. Das erste Zimmer war am geräu-

nigsten und stellte das Wohnzimmer der zahlreichen Familie meines Wirthes dar. Die hintern Gemächer dienten dem Vieh zum Aufenthalte und jeden Morgen weckten mich die unharmonischen Töne desselben aus dem süßen Schlafe. Der weibliche Theil der Familie hatte ein Seitenzimmer eingenommen, schloß sich aber durchaus nicht so sehr ab, wie es bei den Grusiern der Fall war. Die Glieder glichen zwar im allgemeinen den Grusiern, waren aber kleiner und vor allem zeichnete sie eine regelmäßig gebildete Nase aus. Auch erschien das Gesicht weniger markirt und stets machten die jüngern Mädchen einen freudigen Eindruck.

Hart an dem Weiler Wortaplur befindet sich ein kegelförmiger und mit Laubholz bewachsener Trachyt-Berg und auf ihm liegt eine alte Kirche, welche dem heiligen Sarkis gewidmet ist. Sie führt daher den Namen Surb-Sarkis. Erbauer soll ein gewisser Sarkis, der sich unter dem Gorischehaner David im Kriege auszeichnete, gewesen seyn, und demnach fällt ihre Entstehung in das 11te Jahrhundert. Sie wird noch besucht und an gewissen Tagen strömt eine Menge gläubiger Armenier den Berg hinauf, um da oben zu beten. Wortaplur ist ohne Zweifel derselbe Ort den die Araber Sil-Wardeh nennen; denn der letztere Name bedeutet Rosenstrom, der erstere hingegen Rosenberg. 1064 zwang Alp-Arslan die Bewohner ihre Kirchen zu zerstören und den Islam anzunehmen.

In Begleitung eines Sohnes meines Wirthes besuchte ich auch die interessanten Ufer der Debeda. Sie fallen um so mehr auf, als man sie mitten in der Ebene gar nicht erwartet. Im allgemeinen gleichen sie den Gründen der sächsischen Schweiz, so z. B. dem Ottowalder-Grunde, jedoch stellen diese nur in Miniatur auf, was sich hier in seiner ganzen Größe entfaltet. In den Zeiten wo Mohammedaner und Christen abwechselnd den fruchtbaren Gau verwüsteten, fanden die verfolgten Einwohner in den unzugänglichen Felsen der steilen Ufer einen sichern Zufluchtsort und allenthalben sieht man noch Spuren von Höhlen und Wohnungen. Die Unglücklichen suchten sich meist schräge Stellen und bahnten sich mit unsäglicher Mühe in den harten Basalt-Felsen einen schmalen Pfad, auf dem nur ein Mensch vorsichtig wandeln konnte. Wahrscheinlich befinden sich hier die neun Höhlen, von

denen die grusische Chronik spricht, daß König Simon sie im Jahre 1582 eingenommen habe. *)

Raubthiere, besonders Füchse und Bären und Raubvögel haben jetzt, wo der Frieden auch in diese Thäler eingewandert ist, die Zufluchtsstätten der Menschen eingenommen und verbreiten nun Mord und Tod an den früher friedlichen Stellen. Aber nur die obere Hälfte dieser mehrere hundert Fuß hohen Ufer ist mit solchen steilen und senkrecht abgehenden Felsen versehen, und mehr nach unten beginnt eine schräge Ebene, die wiederum mit derselben schwarzen Erde wie das ganze Thal bedeckt ist. Eine ziemlich dichte Baumvegetation von Ulmen und Eschen findet hier reichliche Nahrung und außerdem wuchern üppige Kräuter in reichlicher Fülle, selbst in den kleinsten Ritzen des Basaltes. Mit vieler Mühe gelangte ich bis zur Tiefe des Bettes herab, und weißschäumend und laut tosend floß das wilde aber helle Wasser über die Steine und die heruntergestürzten Baumstämme. Vergebens versuchte ich neben dem Flusse diesen abwärts meinen Weg weiter zu verfolgen, um das berühmte alte Kloster Sanain zu erreichen, und so war ich gezwungen mit vieler Mühe wiederum auf die Höhe des Thales zu klettern.

Mein Begleiter führte mich am andern Tage zu dem Fischflusse (Baloch-Tschai), einem Nebenflusse der Debeda, und zwar zu der Stelle wo er ebenfalls begonnen hat den vulcanischen Boden auszuhöhlen. Ein armenisches Dorf, Gurtan mit Namen, liegt hier. Durch den Wekil auf den classischen Boden aufmerksam gemacht, sah ich mich wiederum in der Mitte von Spuren einer frühern Cultur. Gurtan soll einst eine bedeutende Stadt gewesen seyn und mehreren Königen zur Residenz gedient haben. Namentlich wurde mir einer von diesen, Nameus Aschod, genannt, der hier begraben liegt. Sein Grab wird durch mehrere viereckige in ein Viereck zusammengelegte Steine, auf denen in der Mitte ein 4 bis 5 Fuß hoher flacher Stein mit einer etwas undeutlichen Schrift ursprünglich aufrecht stand, aber im Verlaufe der Zeit heruntergeworfen ist, bezeichnet. Eine Menge anderer aber kleine-

*) S. Materiaux pour servir à l'histoire de Géorgie par Brosset in Mémoires de l'académie impériale de sciences de St. Petersbourg, VI. Serie; pag. 196. 3. Note.

rer Grabmäler, jedoch von derſelben Form ſtanden rings herum. Der Name Aſchod iſt ſchon der zweite Name eines Herrſchers von Lori, der unter den von St. Martin in ſeinen Memoiren genannten Königen aus dem Stamme der Goriſchehaner nicht aufgeführt wird, und es iſt deßhalb um ſo wahrſcheinlicher daß Taſchir ſchon früher der Sitz vielleicht einer bagratidiſchen oder ſogar einer arſacidiſchen Nebenlinie geweſen iſt, zumal wir wiſſen daß die Königin Chosrowanoiſch, die Mutter von Gurgen Goriſcheh I, gern in dieſen Gegenden verweilte und die beiden gleich zu erwähnenden Klöſter Sanain und Achpad gründete. *) Immer mehr bedaure ich die dort geſammelten Inſchriften verloren zu haben.

Eine kleine Strecke von Gurtan entfernt erreichten wir einen Pfad, der zu dem tiefen Bette des Fiſchfluſſes hinabführte. Die Thal-Ebene Lori verengert ſich hier und hört plötzlich vor der Tiefe in der die Debeda mit dem Fiſch-Fluſſe ſich vereinigt, auf. Auf der Nordſeite beengen es die ſteilen Felſen des Lelwar, auf der Südſeite hingegen die des Beſobdal auf eine ſolche Weiſe, daß es kaum der mit dem Fiſchfluſſe und ſpäter mit dem Bambak vereinigten Debeda gelingt ihren Weg weiter fortzuſetzen. Von der Höhe ſelbſt war es mir möglich die Vereinigung genannter Flüſſe und die romantiſchen Umgebungen zu erſchauen. Unter mir wohl gegen 200 Fuß tief breitete ſich ein lachendes Thal, in dem ſich die Flußbetten der Debeda und des Fiſchfluſſes aufgelöst hatten, aus, und in ihm entfalteten ſich im üppigen Wuchſe Bäume, Sträucher und Kräuter. In alten Zeiten mag das ganze untere Thal ein See geweſen ſeyn und noch früher war wohl der ganze Diſtrict Lori mit Waſſer bedeckt, bis es dieſem endlich gelang das Baſaltgebirge zu durchbrechen und in dem breiten Thal des Kurd-Wadſchri (der untern Debeda) hinlänglich Raum zum Weiterfließen zu bekommen. Rechts erhob ſich eine unbedeutende Höhe und auf ihr erbaute die Königin Chosrowanoiſch ſchon in der Mitte des 10ten Jahrhunderts ein Schloß, was ſie zu ihrer Sommerreſidenz erwählte. Ihre Frömmigkeit beſtimmte ſie auch zwei Klöſter zu gründen, die beide noch wenig beſchädigt ſich vorfinden. Sanain liegt auf beſagtem Hügel. Weiter hin erheben ſich ſchroffe Baſaltfelſen in die Höhe und ein ſolcher, der eine ab-

*) Wachuſcht behauptet, daß ſie gruſiſchen Urſprungs ſeyen.

geplattete Spitze besitzt, trägt das Kloster Achpad. Nun bilden senkrechte Felsen ein tiefes kaum 20 bis 24 Fuß breites Thor, durch das die Debeda laut tosend und wildschäumend ihren Weg nimmt, um an gleichen Felsen des Berdudsch-Gebirges angekommen, in ihrem Laufe gehemmt, diesem entlang eine nördliche Richtung zu nehmen. Von der südlichen Seite sieht man den Bambak auf gleiche Weise eingeengt und seinem Lauf eine nördliche Richtung gebend, vereinigt er sich mit der Debeda, um gemeinschaftlich mit ihr sich einen Weg zwischen dem Berdudsch und Lelwar nach der breiten Thalebene Kurd-Wadschri zu erzwingen.

Mit großer Vorsicht führte mich mein Begleiter in das lachende Thal hinab und ein schöner Laubwald nahm mich unten auf. Meine erste Richtung wendete ich auf das Kloster Sanain, und zum großen Glück bildete ein umgestürzter Baum eine Brücke über den zwar schmalen aber doch tiefen Fischfluß. Wie die Katzen kletterten wir die Felsen aufwärts und gelangten endlich auf den Hügel wo das Kloster steht. Eine schauerliche Stille herrschte um uns als wir aus dem Ulmengebüsche in den Hofraum eintraten, und es war mir als wenn all die großen Männer, die einst hier gewandelt haben mögen und der hier herrschenden Cultur sich erfreuten, aus ihren Gräbern erwacht wären, um den Fremdling, dessen Fuß nach vielen Jahrhunderten sich hierher verirrt hatte, zu begrüßen. Alle Gebäude waren noch ziemlich erhalten und aus festem Basalte erbaut; hier und da zeigten sich aber doch Spuren einer allmählichen Zerstörung. Die Gebäude bestehen aus vier Wohnhäusern, einer Kirche, die sich nicht von den andern des Distriets unterschied, einem länglichen Gebäude, das nur einen großen Saal einschließt, aus einem andern Gebäude in Form eines Quadrates, das den Türken häufig als Getreidemagazin diente, und aus einer kleinen Capelle. Ueber dem Eingang der Capelle war eine Inschrift und ebenso fand ich auch auf zwei Steinen innerhalb der Kirche, die wahrscheinlich Grabmäler waren, etwas aufgezeichnet.

Von hier aus eilte ich zu dem auf kühnen Felsen erbauten zweiten Kloster Achpad (Hachpath arm.), suchte jedoch vergebens einen Pfad der mich hinaufführen sollte. Während ich so an den Felsen herumkletterte, gewahrte ich eine Höhle und gegen den Willen meiner armenischen Begleiter suchte ich sie zu erreichen. Nach langem Suchen fand ich endlich einen unbedeutenden Absatz und

auf ihm ging ich, nur von dem Sohne meines Wirthes begleitet, jener zu. Mit dem Augenblicke als ich eintrat, glänzten mir zwei Augen entgegen und laut brummend bewegte sich ein Bär langsam von seinem Lager. Erschrocken zog ich mich schnell einige zwanzig Schritte zurück. Alsbald erschien auch die Bärin am Eingange und schien willens zu seyn auf mich zuzukommen. Schnell ergriff ich die Flinte, die bereits schon von der Achsel genommen und doppelläufig mit einer Kugel und dann mit Schroten geladen war, und legte sie an. Lange blickten wir uns an und keines wagte einen Schritt vor oder rückwärts zu thun. Plötzlich drehte sich die Bärin und dadurch ermuthigt drückte ich ab, aber leider hatte ich den Lauf mit den Schroten entladen. Die Bärin wohl empfindlich gekitzelt, wandte sich schnell um und watschelte laut heulend mir entgegen. Von neuem hielt ich die Flinte vor und so befanden wir uns in der frühern Stellung. Der Armenier hinter mir wurde ängstlich und rieth mit Vorsicht den Rückweg einzuschlagen. Leider hatte ich keine zweite Kugel bei mir und so war ich gezwungen den abgeschossenen Lauf wiederum mit Schroten zu laden. Endlich kroch die Bärin in ihre Höhle zurück und erschien alsbald mit einem Jungen, um mit diesem die Flucht zu ergreifen. Kaum hatte sie uns den Rücken gewendet, so vermochte ich trotz des Raths des Armeniers mich nicht ferner zurückzuhalten und sendete die Kugel ihr nach. Getroffen hatte ich, denn fürchterlich heulend öffnete sie den weiten Rachen und ihr Junges fiel herunter von Fels zu Fels stürzend, bis es vor unsern Augen verschwand. Noch einmal versuchte sie ihren Feind anzugreifen, doch die vorgehaltene Flinte und die Furcht eine gefährlichere Wunde zu erhalten, belehrten sie bald eines Bessern und dem Absatz des Berges entlang eilte sie auf der andern Seite in den Wald. Ruhig besuchte ich nun die Höhle, fand aber in ihr nichts Außergewöhnliches.

Die eben untergehende Sonne sagte mir daß es spät seyn müsse, und so trat ich ungern den Rückweg an. Am Fuße des Berges fand ich den kleinen Bären zwar betäubt aber unbeschädigt und so nahm ich ihn zur großen Freude meines Kosaken mit. Volle Nacht war längst eingetreten als wir in Gurtan ankamen, und mit Fackeln aus Spähnen bestehend begleiteten mich mehrere

freundliche Armenier des Dorfes nach Hoparzi, wo der Wekil besorgt eben Befehl ertheilt hatte mich aufzusuchen.

Trotz der zu frühen Jahreszeit war die Ausbeute der gesammelten Pflanzen nicht gering. Von Bäumen habe ich zu den früher schon genannten noch die Esche zu nennen und sie nebst Ulmus excelsa Borkh. bildete in der Umgegend des Klosters Sanain das hauptsächlichste Gehölz. An den steilen Ufern fand ich in großer Menge Amygdalus nana L., A. incana L., Cotoneaster vulgaris Lindl., Ribes orientale Poir. und Daphne Mezereum L. Die wichtigsten Kräuter waren: Ranunculus polyrrhizos Steph., R. napellifolius DC., Anemone albana Steph. mit weißer und blauer Blüthe; Arabis alpina L. und die Abart, welche Steven A. albida nennt; Cerastium alpinum L., C. species indeterminata (s. Linnaea XV, 709); Viola collina Bess., Orobus caucasicus Spreng., Scrophularia vernalis L., Veronica multifida L., V. austriaca L., V. tenuifolia Stev., Caccinia glauca F. et M., Myosotis sparsiflora Mikan; Hyoscyamus orientalis M. B., Euphorbia amygdaloides L., E. salicifolia Host.; Muscari ciliatum Ker.; Puschkinia scilloides Adams; Ornithogalum refractum Kit.; Carex Michellii Host.; Carex subvillosa M. B. und Melica nutans L.

Erst am 27 April verließ ich das reizende Lori um über den Besobdal nach dem Districte Bambak zu gehen; ich richtete meinen Weg deßhalb nach der von den Russen gebahnten Straße, welche die Verbindung zwischen Tiflis und Humri und früher auch zwischen Eriwan und Tiflis herstellt, und kam, bevor ich die Berge erstieg, nach dem armenischen Dorfe Gargar*) und der Militärcolonie gl. N. Wie sehr contrastirten beide Orte mit einander! Hier die letztere mit ihren regelmäßig gebauten hundert Häusern, denen man doch ansah daß sie von Menschen bewohnt wurden, dort die armseligen Spelunken der Armenier, die eher Thieren ein Obdach geben sollten als Menschen. Die Straße über den Besobdal ist leichter zu passiren als die über den Lelwar, und ohne ein Hinderniß erreichte ich schon nach zwei Stunden den Kamm des Gebirges. Nach Parrots barometrischer Messung beträgt er hier 6268 Fuß. Die vulcanischen Kräfte scheinen hier weit weniger wirksam gewesen

*) Die Russen nennen es Gerger und die Militärcolonie Schenatis-Gerger, d. h. verheurathetes Gerger.

zu seyn, denn nirgends fand ich verworfene Massen und selbst die Trachyt- und Hornsteinporphyrgebilde traten in den Hintergrund, um wenigstens im Anfang einem Urkalk von grauer Farbe Platz zu machen. Die Vegetation war auch keineswegs so üppig wie auf dem Lelwar und die Waldungen weniger dicht erstreckten sich kaum bis über die Hälfte des Gebirges. An interessanten Pflanzen sah ich: Caltha palustris L. in seltner Größe; Trollius somcheticus C. Koch; Viola somchetica C. Koch; Gentiana humilis Stev.; Frittillaria tulipiflora M. B. und Gagea chlorantha Stev. Je höher ich kam, um desto mehr traten nackte Felsen hervor. Trotzdem auf der andern Seite die Trachyten wiederum fast alleinig auftraten, so war doch nirgends der wilde Charakter des Lelwar zu finden. Die zahlreichen auf dem Besobdal entspringenden Bäche haben zwar mit der Zeit tiefe Schluchten in die Berge gerissen, aber sie sind sämmtlich mehr oder weniger abgerundet. Einen solchen Bach abwärts führt der Weg zwar steil aber glatt abwärts und ich freute mich alsbald das liebliche Thal des Bambak zu erblicken. In dem Dorfe Tursali gönnte ich mir und den Pferden nur kurze Ruhe und eilte dem Flüßchen Bambak entlang nach Karakliſſa, wo der Wekil bereits von meiner Ankunft in Kenntniß gesetzt war.

Es war am grünen Donnerstage, an dem ich in Karakliſſa, das wörtlich übersetzt Schwarzkirche bedeutet, ankam und das ganze Dorf in lautem Jubel fand. Man strömte in großer Menge nach der Kirche; hätte ich aber das ehrwürdige Gebäude selbst nicht gesehen, so wäre ich eher auf die Meinung gekommen, daß irgend eine Volksbelustigung und nicht eine religiöse Handlung stattfände. Es war ein Schreien und Lärmen durcheinander, wie es nur irgend bei öffentlichen Volksbelustigungen seyn kann. Auf den Wunsch der kirchlichen Feierlichkeit, die in der Waschung bestand, beizuwohnen, machte mein freundlicher Wirth, indem er einen seiner hängenden Aermel ergriff und damit unter das Volk schlug, schnell Platz und so befand ich mich alsbald in der Nähe der Priester. Die Feierlichkeit des Waschens beginnt nach einer großen Messe damit, daß sich die Priester unter einander die Füße waschen. Hierauf ist es dem Volke erlaubt Theil zu nehmen, aber bei ihm geschieht nicht die Waschung der Füße, sondern die der Hände, und der Priester, welcher die heilige Handlung

verrichtet, sitzt mit übereinandergeschlagenen Beinen auf einem schönen Teppich. Vor ihm liegen die Gläubigen auf den Knien und strecken (wenn ich nicht irre) die linke Hand aus, damit der Priester mit einem in das geheiligte Wasser getauchten Schwamm über den Rücken derselben streichen kann. Hierauf nimmt ein zweiter Priester ein Stück Butter (das eben die wohlriechende Salbe vertreten soll) und legt es auf die befeuchtete Hand. So ist die Waschung geschehen und man eilt nach Hause um die geheiligte Butter in einem besondern Töpfchen aufzubewahren, denn sie ist nun ein Universal-Mittel gegen alle Krankheiten, besonders aber gegen Augenübel.

Das Dorf Karakliſſa ist sehr alt und soll nach einer Inschrift von einem gewissen Stephan unter der Regierung von Johannes Arschakoff erbaut seyn. Ich bezweifle aber die letzte Angabe *), da der Name Arschakoff weder in der armenischen noch grusischen Geschichte existirt. Wahrscheinlich ist er ein russificirter Name und wohl aus Arschag (Arsaces) entstanden. Der letzte Arsacide Armeniens mit dem Namen Arschag und zwar der vierte dieses Namens starb aber schon 389. Mir scheint es, daß, da Bambak wie Lori ein Lieblingsthal des Königs Aschod I gewesen ist und demnach gegen das Ende des 10ten Jahrhunderts besonders blühte, die meisten Ruinen von Kirchen aus der Zeit stammen. Der Name Karakliſſa ist ohne Zweifel erst später entstanden und die Armenier, welche hier später sich niederließen, nannten eben ihren neuen Wohnort nach der alten von schwarzem Basalt erbauten Kirche in der sie ihren Gottesdienst hielten, Kara-Kiliſſa, d. h. Schwarzkirche, ein Name der häufig in Georgien und Armenien zur Bezeichnung von Dörfern vorkommt. Die Kirche wurde vor nur 15 Jahren durch ein Erdbeben zerstört. Eichwald, dem wir auch obige Nachricht verdanken, behauptet, daß Timur sie verwüstet habe und verwechselt deßhalb die erste bedeutende Verwüstung des ganzen Gaues Taschir durch den fanatischen Herrscher der Mongolen mit der spätern der Kirche. Die größere Bedeutsamkeit erhielt Karakliſſa in der allerneuesten Zeit, wo die Russen Straßen nach Humri und Eriwan bahnten und nach dem Dorfe selbst einige Bataillone des Tifliser Jägerregiments verlegten. Seitdem aber die Straße nach Eriwan durch Kasachien geht und die nach Humri eine Stunde entfernt

*) Eichwald, Reise nach dem Kaukasus; S. 496.

sich westlich wendet, ist Karakliſſa wiederum ein gewöhnliches Dorf geworden.

Nur ungern bedienen sich die frommen Armenier der neuen Kirche und besuchen lieber die kleinen entfernt liegenden Capellen. Man sagt es ruhe der Fluch auf ihr, denn der frühere Wekil und Erbauer habe das Geld der Kirche auch anderswo verschwendet und mit der Frau des Priesters Ehebruch getrieben. Auch soll die letztere ihren Mann vergiftet haben.

Der 28 April erlaubte mir kaum meine Wohnung zu verlassen, so sehr fiel immer Regen herab und ich war deßhalb vergnügt in der nächsten Nähe einen Landsmann zu finden. Zwei Armenier haben nämlich in der Nähe des Dorfes eine Branntweinbrennerei, die so viel ich weiß die einzige in Gruſien ist, erbaut und die Leitung derselben einem Deutschen aus den Ostsee-Provinzen anvertraut. Wie die russische Regierung die Verbreitung dieses Giftes auch in den entfernten Winkel Gruſiens hat gestatten können, begreife ich nicht! Die Einrichtung der Brennerei ist roh. Aus einem Pud (40 russische und ungefähr 35 Leipziger Pfund) Gerste, die man zu 10 Kopeken Silber (3 Silbergroschen) kauft, wird nur eine Tunke (ungefähr 5 Weinflaschen) Branntwein, die man zu 80 Kopeken (24 gr.) verkauft, bereitet.

Um das Thal näher kennen zu lernen, machte ich an dem Tage vor Ostern eine Excurſion zuerst nach dem gegenüberliegenden Gebirge, was einen Theil der ächten Kura-Araxes-Wasserscheide bildet. Ich ging einem unbedeutenden Bache aufwärts und fand daselbst wiederum denselben grauen Kalkstein, den ich schon auf der Nordseite des Besobdal angegeben habe. Auch die Vegetation unterschied sich nicht und nur waren die Eschen und Ulmen Lori's wieder verschwunden; anstatt ihrer stellten sich hier und da Kiefern ein.

Nun wandte ich mich der andern Seite zu, überstieg deßhalb einen abgerundeten Kalkberg und ging einem engen Thale abwärts. Ein alter armenischer Gottesacker mit einer Menge Denkmäler trat mir entgegen, aber auf keinem war eine Schrift zu bemerken. Mitten auf ihm hatte man auf einem neuern Grabe eine Menge Steine aufgehäuft und hierher kommen beständig fromme Menschen um Opfer niederzulegen. Lumpen, besonders von kranken Kindern, und Eier lagen da. Der Sage nach soll hier ein Priester

an einem Sonntage vom Blitz erschlagen worden seyn. Man nennt deßhalb die Stelle Surb-Kiraki, d. h. heiliger Sonntag. Auch einen Stein von der Ruine einer Capelle zeigte man mir mit dem Bedeuten, daß durch sein bloßes Berühren viele Wunder geschehen wären. Jedermann geht deßhalb mit entblößtem Haupte vorbei. Nicht weit davon liegt das tatarische Dorf Wartanly und an ihm vorbei geht die Straße über das Gebirge, dessen höchster Punkt hier Maimech heißt, nach Armenien. Die höchste Stelle des Ueberganges beträgt nach Parrot 7355 Fuß über dem Spiegel der Meeresfläche.

Den Bambak, der durchaus nicht die hohen Ufer wie die Debeda hat, verfolgte ich in seinem östlichen Lauf bis zu der Stelle wo er in dem Winkel, der durch den Abgang des Berdudschgebirges von dem Hauptkamm des untern Kaukasus gebildet wird, angekommen seine Richtung nördlich fortsetzen muß. Hier wird er plötzlich von dem Berdudsch und Besobdal so eng eingeschlossen, daß er nur mit großer Anstrengung der Debeda zufließen kann. Dieselben vulcanischen Formen bilden das Bett des Bambak wie das der Debeda, nur hatte das Gestein eine grauere Farbe, war poröser und zerbröckelte sich leichter. Man sagte mir, daß es an der Luft allmählich härter werde. Ohne allen Zweifel war es Lava, oder vielmehr Traß, was ich vor mir hatte; das Gestein unterschied sich aber wesentlich von dem wie ich es einige Tage später in dem Gerstenflusse fand. Leider wurde ich durch eintretenden Regen gezwungen meine Untersuchungen einzustellen, und ich will deßhalb nur noch hinzufügen, daß einzelne Felsblöcke, wie ich sie im Thale der Debeda beschrieben habe, hier nicht vorkamen; wohl aber befanden sich im Bette des Bambak dieselben trachytischen Gebilde, doch im allgemeinen von grauer oder schwärzlicher Farbe. Nur einzeln sah ich Urkalk- oder Feldspath-Trümmer.

Den ersten Ostertag war ich Zeuge der armenischen Feier, und wie in Rußland so herrscht auch durch ganz Armenien die Sitte des gegenseitigen Küssens und Eier-Schenkens. Mit den Worten: Christos ariaff i mereliotz (Christus ist gestorben und wieder aufgestanden) grüßte ein jeder der mich erschaute, reichte mir ein Ei und küßte mich. Orchneali aru tiun Christosi (die Auferstehung Christi sey gesegnet) war meine Antwort, und als Gegengeschenk gab ich ein anderes Ei. Ich muß gestehen,

daß ich herzlich froh war als alle die schmutzigen und ungewaschenen Armenier durchgeküßt waren.

Der traurige Aufenthalt in meiner unterirdischen Wohnung machte mich auch mit dem weiblichen Personale bekannter, und so wurde mir gestattet der Brodbereitung zuzusehen. Weizenmehl wurde ohne Sauerteig mit Wasser gemengt und der Teig vermittelst einer hölzernen Walze kuchenähnlich ausgebreitet. Solche Kuchen waren in der Regel 2 bis 2½ Fuß lang und 1 Fuß breit, und befanden sich auf mit Kattun gefütterten und mit Mehl bestreuten Brettern derselben Form. Der Backofen ist unterirdisch bis 4 Fuß tief, hat 3 Fuß im Durchmesser und eine nach unten sich allmählich zuspitzende Form, und ist aus kleinen über einander gelegten Steinen erbaut. Oben steht er mit einem Gerüste in Verbindung und unter ihm ist die Erde zum Theil ausgehöhlt, so daß er frei in einer Vertiefung hängt. In diese bringt man das Feuer und erhitzt so den Backofen. Sobald die Steine hinlänglich erhitzt sind, nimmt man das Brett mit dem darauf befindlichen kuchenähnlichen Brode und klebt dieses der innern Seite des Ofens an. Sobald es herunterfällt, ist es ein Zeichen daß es gar ist und hurtig nimmt man es heraus. Einen Zustand des völligen Ausgebackenseyns findet man nur selten, und demnach sind die Brode entweder verbrannt oder wenigstens sehr hart oder noch ganz weich. Bequem sind sie, weil sie zu gleicher Zeit als Teller und als Serviette dienen, denn auf ihnen liegt das Fleisch, was man mit den Händen faßt, und an ihnen trocknet man wiederum die fettigen oder wenigstens nassen Finger ab, während man ein Stück nach dem andern abreißt, um es zu verzehren. Die Armenier nennen sie Lawaschi, die Grusier Loschi und die tatarischen Völker Hocha-Bischi.

Die unangenehmste und schmutzigste Handlung erfolgt nach dem Brodbacken. Die ganze Familie, Jung und Alt, Mädchen und Frauen, Männer und junge Bursche, setzt sich in einen Kreis um den erhitzten Ofen, um ein Kleidungsstück nach dem andern auszuziehen und über der ausstrahlenden Wärme auszuschütteln. So fällt das zahlreiche Ungeziefer jeder Art von der Hitze betäubt in das Innere des Ofens, um hier unterzugehen. Trotzdem hält man das Reinigen des Ofens für unnöthig und ist dann gezwungen das freilich verkohlte Ungeziefer mit den Lawaschen zu essen.

Den 30 April verließ ich Karakliſſa, ging das Thal des Bambak aufwärts und gelangte ungefähr 1½ Stunden vor dem Dorfe Hamamluh an die Stelle, wo im Jahre 1804 der tapfere Major Montreſor mit einem Bataillon von 104 Mann und einer kleinen Kanone von Morgens 7 Uhr bis Nachmittags 4 Uhr gegen die 15,000 Mann ſtarken Perſer kämpfte und endlich der großen Uebermacht unterlag. Aufgehäufte Steine in ihrer rohen Urform und kein Denkmal bezeichnen die Stelle wo der kühne Major mit ſeinen Getreuen begraben liegt.

Mit Hamamluh verändert ſich das Thal, wenn auch der Fluß fortwährend in gleichem flachem Bette fließt. Die Berge, wiederum ein ſchwärzlicher Trachyt, ſind nur von einer leichten mit kleinen Steinen beſetzten Erde bedeckt und geben den armſeligen Gräſern und Kräutern kaum hinlängliche Nahrung. Wenn ſie auch noch die abgerundete Form beſitzen, ſo treten doch neben ihnen einzelne nackte und zerriſſene Felſen hervor. Die Flora war weiter zurück als in Karakliſſa. Alle Baumvegetation hörte auf, und nur an dem Ufer des Bambak befanden ſich einzeln Weiden, Tamarix gallica L. und Hippophaë rhamnoides L. Unverändert blieb das Thal auch über Hamamluh nach dem Dorfe Begkent (türkiſch, Parnigeg armeniſch) zu, und die Einwohner ſind hier gezwungen den Koth des Rindviehes anſtatt Holz zu verbrennen. Trotzdem beſitzen die genannten Dörfer ein freundlicheres Anſehen und die Häuſer ſind mehr überirdiſch, ja zum Theil ſelbſt regelmäßig und von Stein erbaut. Das ganze Thal bezeugt auch eine größere Betriebſamkeit ſeiner Bewohner, als in Karakliſſa es der Fall war, und nur ſelten fand ich unangebaute Stellen in ihm. Wahrſcheinlich nur zum Transport durch das Gebirge bedient man ſich der Eſel, die hier ein munteres friſches Anſehen hatten, aber kleiner als die unſrigen waren. In genannten Dörfern wurde mir das Vergnügen zu Theil die Schlafſtelle in einem Verſchlage des Eſelſtalles zu beſitzen und am Morgen durch die grellen Töne unſerer Laſtträger geweckt zu werden.

So gering auch meine Ausbeute an Pflanzen im Thale des Bambak war, ſo zeichneten ſich doch die aufgefundenen Arten hinlänglich aus. Die wichtigſten waren: Carex stenophylla Wahlenb., Gagea reticulata Schult. β. minima, Sesteria elongata Host., Scleranthus verticillatus Tausch., Plantago saxatilis M. B.,

Androsace villosa L., A. albana Stev., Scrophularia variegata M. B., Pedicularis comosa L., P. verticillata L., Gymnandra stolonifera C. Koch, Draba ericifolia Stev., D. brunifolia Stev., Thlaspi annuum C. Koch, Viola occulta Lehm. und Ranunculus napellifolius D. C.

In Parnigeg (was, wie auch der tatarische Name Begkent, Dorf des Herrn bedeutet) wurde ich einen halben Tag aufgehalten, da eine Menge Kranker, unter denen sich viele Frauen befanden, sich einstellten und von mir Abhülfe verlangten. Vergeblich bemühte ich mich aber wiederum eine Frau dahin zu bringen mir die Zunge zu zeigen. Wie ich schon oben erzählt, wurde die ganze Unterhaltung mit abgewendetem Gesichte und sogar mit umgedrehtem Körper gepflogen.

Von Parnigeg steigt man immer dem Bambak entlang aufwärts und gelangt schon zeitig auf die Höhe der Kur-Araxes-Wasserscheide, die hier sehr niedrig ist und deßhalb auf einigen Karten gar nicht als Bergrücken angegeben erscheint. So nimmt z. B. die Tiflisser Stabskarte hier ein Thal an, durch das der Weg nach Humri führt. Zum erstenmal erblickte ich von hier die Gebirge Armeniens in ihrer ganzen Entfaltung, und der südwestliche Tschildirdag zog sich mit seinen weißen Häuptern mir zur Rechten. Unter mir breitete sich die große Hochebene Schuragel bis zu den Bergen von Kars aus und wurde im Osten durch den mächtigen ausgebrannten Vulcan Allagás begränzt.

Ein unbedeutender Bach entspringt auf der Südseite des hier niedern Bergrückens, und ihm entlang führt der Weg nach Humri. In jeglicher Hinsicht gleicht der südliche Abhang dem nördlichen, und wie dieser so wird auch jener von betriebsamen Armeniern bewohnt. Die unbedeutenden Dörfer liegen meist hinter geringen Anhöhen versteckt, als fürchteten die Einwohner noch die Ueberfälle der Türken. Hounggran ist das erste Dorf in der Ebene Schuragel und wird von Armeniern bewohnt. Ein unzeitiger Hochmuth meines Uebersetzers hätte mich in große Verlegenheit bringen können, denn schon hatten die gereizten Armenier diesen und meinen Bedienten zu Boden geworfen, als ich, den großen Respect aller Orientalen gegen Europäer kennend, mit lauter Stimme dazwischen fuhr, und da dieses nichts half mit meiner Reitpeitsche dazwischen schlug. Am wüthendsten benahmen

sich die Weiber, und als bereits schon die Männer in demüthige Entfernung getreten waren, schlugen jene fortwährend noch mit großen Stöcken auf meinen Uebersetzer. Da befahl ich meinen mich begleitenden Kosaken die wüthendste zu ergreifen und ihr einige Stockprügel aufzuzählen. Nichts fruchtete mehr und alsbald erschien der an dem ganzen Streite unschuldige Schulze und bat mich dringend ob der Verletzung der Gastfreundschaft keine Anzeige zu machen. Alle Bewohner Homaggrans waren auf einmal wie umgewandelt, küßten meine Kleider und stimmten in die Bitten ihres Schulzen ein. Das ist das einzigemal, wo ich während meines ganzen Aufenthalts auf dem kaukasischen Isthmus eine thätliche Unfreundlichkeit erfahren habe, und doch lag wohl die meiste Schuld an meinem Uebersetzer.

Viele Armenier begleiteten mich nach dem nur wenige Stunden entfernten Humri, das in der Ferne mit seinen platten Dächern eher Ruinen als einer bewohnten Stadt ähnlich sieht. Auf dem Wege begegnete mir ein Trupp schöner junger Männer in prächtige Waffenkleidung gehüllt und begrüßte mich mit einem lauten Hurrah. Sie gingen nach Warschau, um dem Fürsten Paskewitsch zur Leibwache zu dienen. Nahe bei der Stadt kam mir eine Deputation, die mich mit den freundlichsten Worten willkommen hieß, entgegen. Von meiner Ankunft in Kenntniß gesetzt, hatte einer der reichsten Armenier, Tigranes, bereits sich erboten mich aufzunehmen. In einem prächtigen türkischen Gewande empfing er mich vor seinem Hause und geleitete mich in ein schönes, mit herrlichen Teppichen ausgelegtes Zimmer. Tigranes hatte wohl kaum die Höhe seines Lebens erreicht und stellte einen wohlgeformten, nicht großen aber breitschultrigen Mann dar. Ein prächtiger Kashmirshawl umgab in Form eines Turbans das Haupt, dessen Schönheit durch zwei große feurige Augen und durch einen schönen schwarzen Bart gehoben wurde. Ueber den weiten seidenen Beinkleidern befand sich ein langes lilasammetnes Unterkleid, das an den Hüften durch einen breiten Bund befestigt war. Gleich lang und nicht von dem der Grusier unterschieden war das Oberkleid. Gelbe Stiefeln schlossen den Unterschenkel zum Theil ein und außerdem bediente er sich noch zur halben Bekleidung des Fußes Pantoffeln, die er jedesmal vor dem Betreten des Zimmers ablegte. Sein Haus bestand zwar

nur aus einem Parterre, war aber geräumig und im allgemeinen bequemer gebaut als ich die Wohngebäude sonst gefunden habe. Allenthalben herrschte die größte Sauberkeit und Reinlichkeit. Obgleich mein freundlicher Wirth Christ war, so lebte er doch in Betreff der Frauen etwas türkisch und besaß in dem Hintergebäude ein geräumiges Serail aus mehreren Zimmern und einem Bade bestehend.

Tigranes war einer von den 40,000 Armeniern, welche nach dem Frieden von Hunkiar-Skelessi von dem Kaiser Rußlands aufgefordert ihr Vaterland (die Statthalterschaften Erzerum und Kars) verließen, um der Oberherrschaft der verhaßten Türken sich zu entziehen. Leider bereuen aber viele was sie gethan. Der strenge Gränzcordon, welcher seit zehn Jahren auch die transkaukasischen Provinzen von dem übrigen Asien abschließt, hat fast den ganzen Handel der diesseitigen Provinzen vernichtet, und um so mehr sind die in der Türkei zurückgebliebenen Armenier zu einer Wohlhabenheit gelangt, als die europäischen Waaren jetzt sich einen neuen Weg über Trebisond und Erzerum nach dem innern Asien geschaffen haben.

Einunddreißigstes Capitel.

Beschreibung von Humri und Ausflüge nach Ani und Abotz.

Humri; die neue Festung; Schuragel und seine Ausdehnung; seine ehemalige Blüthe; Kanlidscha; Eraskawors; Plaff; Abreise nach Ani; Charakter des Gerstenfluß-Thales; Pflanzen daselbst; Kisil-Kliffa; das Paschalik Kars; Dallar; Hoschek; Surb-Geurka; Hosche-Wank; Ani; die Citadelle; Pflanzen daselbst; Rückreise; Excursion nach dem Gau Abotz; das Ilwa-Gebirge; Kaikuli; die Armenier daselbst; die Hochebene von Dschawach; Karagatsch; die Windberge; Rückreise.

Humri (oder Gumri wie die Russen, denen eben der Buchstabe „H" fehlt, die Stadt nennen) verdankt der neuesten Zeit seine Entstehung und ist jetzt zwar nur die Hauptstadt des russischen Antheils an Schuragel, wird aber, sobald Rußland die unnatürliche und ihm selbst schädliche Zollinie aufgibt, es von der ganzen Provinz werden. Kars ist es bis jetzt und wird es auch noch vor der Hand

bleiben. Die Stadt liegt an einem der vielen Trachythügel, die ganz Schuragel durchziehen, nicht weit von dem Gränzflusse, dem Gerstenflusse oder dem Arpatschai (Rah der Armenier), und besitzt über 1000 Häuser und zwischen 7—8000 armenische Einwohner. Sie stellt eine ächt asiatische Stadt dar und selbst die Gebäude der Angestellten sind mit wenigen Ausnahmen im asiatischen Geschmack erbaut. Die alte Festung liegt auf der westlichen Anhöhe und besitzt nur einen armseligen Wall, der durch die ausgeworfene Erde des Grabens sich selbst bildete. In ihrem Bereiche liegen die ebenfalls elenden Gebäude des Commandanten und des hier garnisonirenden Bataillons. In größter Unordnung fand ich auch die im letzten türkischen Kriege erbeuteten Kanonen, Mörser und Haubitzen. Sie waren meistens plump und unbeholfen und mehrere der Kanonen hatten ein langes Kaliber. Im Ganzen mochte die Anzahl aller Stücke nicht über 100 betragen.

Eine halbe Stunde entfernt, auf der bedeutendsten Anhöhe der ganzen Umgegend hatte man den Grund zu einer neuen Festung gelegt und wahrscheinlich hat diese sich jetzt um ein bedeutendes ihrer Vollendung genähert. Den Plan selbst habe ich nicht gesehen und ich kann demnach nur das sagen was mir angefangen zu Gesicht kam. Wahrscheinlich soll die ganze Anhöhe zu einer Citadelle und zum Schutz der Stadt befestigt werden. Allenthalben sah ich abgesteckte Zeichen, die auf jeden Fall die Ringmauer angeben. Auf dem westlichen Ende der Anhöhe war ein eigenthümliches Gebäude vollendet. Es hatte eine längliche Form und bestand aus ringsherum geführten Casematten, von denen eine jede zwar nur eine Kanone zum Schutz hatte, aber auch einzeln vertheidigt werden konnte. Leider wurde mir eine genauere Einsicht nicht vergönnt. Der innere geräumige Hof war noch leer. Der Baustein bestand aus einem weichen Trachyt des felsigen Ufers des Gerstenflusses, und erhielt erst an der Luft die bedeutende Härte, welche ihn auszeichnet.

Von der Höhe der neuen Festung wurde es mir möglich die ganze große Hochebene, welche den Namen Schuragel führt, zu überschauen, und da sie wohl in der Folge eine größere Wichtigkeit erlangen wird, so will ich sie, so weit sie mir bekannt ist, näher beschreiben. Sie erstreckt sich westlich längs des Achurean (dem Flusse von Kars) bis zu dem Gebirge von Tschildir und zieht sich

südlich bis zur Mündung des Gerstenflusses in den Araxes herab. Oestlich setzt ihr der große Allagás eine Gränze und im Norden scheidet das Ilwagebirge den Gau Abotz von Schuragel. Der höchste Theil der Provinz befindet sich zwischen dem Gerstenflusse und dem Allagás und die Türken geben ihm, weil er das übrige Schuragel beherrscht, den Namen Basch-Schuragel, d. h. Haupt von Schuragel. Der eigentliche Name der Provinz, dessen sich die Armenier bis in die neueste Zeit bedienen, ist Schirak, und der Name Syracene, den Ptolemäus für eine Gegend in der Nähe der moschischen Berge braucht, ist ohne Zweifel aus Schirak entstanden. Die Türken nennen sie Karsuh-Erschir, d. h: Gebiet von Kars, weil sie eine besondere Statthalterschaft (Paschalik) bildete, deren Hauptstadt Kars war und zum Theil noch ist.

Der Gerstenfluß durchschneidet Schuragel und bringt es in zwei ungleiche Theile, von denen eben der westliche jetzt russisch ist. Unweit Ani nimmt er den Achurean oder den Fluß von Kars, der aber bedeutender ist, auf und dieser trennt den westlichen Theil wiederum in eine nördliche und südliche Hälfte.

Humri bildet nicht allein den Schlüssel von Schuragel, sondern von ganz Armenien. In fünfzehn Stunden kann eine russische Armee ohne auf Terrain- oder sonstige Schwierigkeiten zu stoßen, in Kars seyn und in drei Tagen marschirt sie dann längs des Achurean auf die Hochebene der tausend Quellen (Bing-Göhl), um Erzerum zu nehmen.

Wenn schon der Gau Taschir als Zeuge der einstigen Blüthe Armeniens unter den christlichen Bagratiden erscheint, so war es noch mehr die Provinz Schuragel, in der zwei Residenzen von Königen, Ani und Kars lagen und von der aus Cultur über das ganze Land verbreitet wurde. Allenthalben sieht man schreckliche Verwüstungen aus einer rohen Zeit und um so mehr vermögen sie einen traurigen Eindruck hervorzurufen als die Trümmer selbst noch großartig sind und die höchste Verwunderung erregen.

Die erste Excursion machte ich den Gerstenfluß aufwärts nach dem Dorf Kanlidscha und auf dem Wege dahin wurde mir zum erstenmal das Vergnügen zu Theil den mächtigen Ararat im Südosten zu erschauen. Es ergriff mich bei dem Anblicke des heiligen Berges ein eigenes Gefühl und lange schaute ich unverwandt nach seinem greisen Haupte, das einst die Arche Noahs trug.

Der Gerstenfluß besitzt auf beiden Seiten steile Felsen, aber bei weitem nicht so hoch wie die Debeda und scheint früher eine größere Breite gehabt zu haben, denn zum Theil findet man sein Bett nicht allein wasserleer, sondern es haben sich sogar Armenier in ihm angesiedelt. Die Felsen bestehen aus einem lavaähnlichen schwärzlichgrauen Trachyt, der tief im Boden nicht spröde ist und einen Grad von Weichheit besitzt, an der Luft aber so härtet, daß man ihn nur mit Mühe bearbeiten kann. Sein Bruch ist bald mehr glasig, bald mehr körnig und kleine Löcher finden sich besonders an einzelnen Stellen in Menge vor. Dieser Trachyt scheint die Decke von Schuragel zu bilden, wird aber nicht von fruchtbarer Erde, wie es besonders in Lori der Fall war, bedeckt, sondern mehr oder weniger zertrümmert besitzt der Boden eine steinige von nur wenig Erde bedeckte Oberfläche. Nur hier und da besonders an dem Gerstenflusse und an einigen andern Stellen hat sich wahrscheinlich erst mit der Zeit eine fruchtbarere Humusschicht gebildet. Mangel an Wasser und eine an und für sich schon bedeutende Trockenheit, die sich in heißen Monaten auf das höchste steigert, sind die Ursachen, daß Schuragel sich im allgemeinen keiner großen Fruchtbarkeit erfreut.

Kanlidscha, ein neueres Dorf, liegt ungefähr $3^1/_2$ Stunden von Humri nordwestlich entfernt und ist ohne Zweifel aus den Trümmern der alten armenischen Stadt Eraskawors entstanden. Hier herrschten in den Jahren 859—885 und 891—925 königliche Bagratiden. Leider besitzen wir über diese Stadt nur unvollkommene Nachrichten und meine Feststellung derselben stützt sich besonders darauf, daß Sempad I nach dem Tode seines Vaters aus Taschir zuerst nach Eraskawors kam. Hier wurde er auch durch Afschin, Gouverneur von Aderbeidschan, auf Befehl des Kalifen zum Könige gekrönt. Nach der Aussage des Priesters von Kanlidscha soll der König Wagram (wahrscheinlich Wagarsch) die Stadt gegründet haben, und als sie später die Mohamedaner verwüsteten, wurde sie durch einen König Garip (?) wieder erbaut. Der Priester behauptete dieß auf einem alten Steine in der Kirche gelesen zu haben. Die abgeschriebenen und Brosset in Petersburg übergebenen Inschriften der großen Kirche verdankten ihren Ursprung der neuern Zeit.

Die Ruinen der Stadt sind zwar unbedeutend aber zahlreich,

und außer einer großen und zwei kleinen Kirchen, die sämmtlich aus Trachyt erbaut sind und sich in nichts von den gewöhnlichen armenischen unterschieden, fand ich noch auf dem jenseitigen Ufer des Flusses die Spuren einer Brücke.

Durch die besondere Freundlichkeit des Commandanten Freund wurde mir auch die Erlaubniß ertheilt das jenseitige Ufer des Gerstenflusses und die daselbst befindlichen Ruinen von Ani zu besuchen und ich erhielt zu diesem Zwecke zur Bedeckung 12 Kosaken und 3 Zollsoldaten. Die Abreise wurde auf den 6 Mai festgesetzt, und um leichter zu reisen, ließ ich das Gepäck in Humri zurück. Mein freundlicher Wirth gab mir noch den Abend zuvor ein asiatisches Souper, wozu die Vornehmsten der Stadt eingeladen waren. Ich hätte nicht geglaubt daß man in dieser Entfernung von dem gebildeten Europa eine solche Anzahl schmackhafter Gerichte bereiten könne. Sieben Schüsseln, zum Theil aus reinem Silber bestehend, lösten einander ab und waren mit verschiedenen Fleisch- und Mehlspeisen, mit Eingemachtem und Confituren jeder Art besetzt. Die Fleischspeisen hatten meist die Form von Klösschen und wurden mit einer pikanten Sauce herumgegeben. Außer dieser war nichts Flüssiges vorhanden, so daß der asiatischen Art mit den Fingern zu essen weniger Hindernisse entgegentraten. Der beliebte Pilaff (Pillau), den ich von nun an fast täglich erhielt, spielt bei jedem Gastmahl eine wichtige Rolle. Er wird verschiedentlich zubereitet. Seine Hauptingredienzen sind Reis, Butter und Hammel- oder Hühnerfleisch. Den Reis befreit man von seiner Hülse, übergießt ihn mit Wasser und läßt ihn so lange kochen bis er weich geworden ist. Nun gießt man das Wasser ab und legt den Reis schichtenweise und auf jede Schicht ein Stück Butter in ein Casserol. Ueber mäßigem Kohlenfeuer bleibt dieses so lange stehen bis die Butter den Reis durchzogen hat. So ist der Pilaff fertig und man baut aus ihm einen Thurm, der mit Geflügel oder Hammelfleisch bedeckt wird. Häufig werden auch große und kleine Rosinen dazu gethan. Eine andere Bereitungsart besteht darin, daß man zwischen die einzelnen Reisschichten das schon gekochte Fleisch legt und es ebenfalls von der Butter durchdringen läßt. Nach dem Essen (was gegen 11 Uhr vor Mitternacht geendet war) wurde starker Kaffee ohne Milch und Zucker herumgereicht und darauf folgte noch eine Art Champagner. Lange Pfeifen machten dem

Der Gerstenfluß besitzt auf beiden Seiten steile Felsen, aber bei weitem nicht so hoch wie die Debeda und scheint früher eine größere Breite gehabt zu haben, denn zum Theil findet man sein Bett nicht allein wasserleer, sondern es haben sich sogar Armenier in ihm angesiedelt. Die Felsen bestehen aus einem lavaähnlichen schwärzlichgrauen Trachyt, der tief im Boden nicht spröde ist und einen Grad von Weichheit besitzt, an der Luft aber so härtet, daß man ihn nur mit Mühe bearbeiten kann. Sein Bruch ist bald mehr glasig, bald mehr körnig und kleine Löcher finden sich besonders an einzelnen Stellen in Menge vor. Dieser Trachyt scheint die Decke von Schuragel zu bilden, wird aber nicht von fruchtbarer Erde, wie es besonders in Lori der Fall war, bedeckt, sondern mehr oder weniger zertrümmert besitzt der Boden eine steinige von nur wenig Erde bedeckte Oberfläche. Nur hier und da besonders an dem Gerstenflusse und an einigen andern Stellen hat sich wahrscheinlich erst mit der Zeit eine fruchtbarere Humusschicht gebildet. Mangel an Wasser und eine an und für sich schon bedeutende Trockenheit, die sich in heißen Monaten auf das höchste steigert, sind die Ursachen, daß Schuragel sich im allgemeinen keiner großen Fruchtbarkeit erfreut.

Kanlidscha, ein neueres Dorf, liegt ungefähr $3\frac{1}{2}$ Stunden von Humri nordwestlich entfernt und ist ohne Zweifel aus den Trümmern der alten armenischen Stadt Eraskawors entstanden. Hier herrschten in den Jahren 859—885 und 891—925 königliche Bagratiden. Leider besitzen wir über diese Stadt nur unvollkommene Nachrichten und meine Feststellung derselben stützt sich besonders darauf, daß Sempad I nach dem Tode seines Vaters aus Taschir zuerst nach Eraskawors kam. Hier wurde er auch durch Affchin, Gouverneur von Aderbeidschan, auf Befehl des Kalifen zum Könige gekrönt. Nach der Aussage des Priesters von Kanlidscha soll der König Wagram (wahrscheinlich Wagarsch) die Stadt gegründet haben, und als sie später die Mohamedaner verwüsteten, wurde sie durch einen König Garip (?) wieder erbaut. Der Priester behauptete dieß auf einem alten Steine in der Kirche gelesen zu haben. Die abgeschriebenen und Brosset in Petersburg übergebenen Inschriften der großen Kirche verdankten ihren Ursprung der neuern Zeit.

Die Ruinen der Stadt sind zwar unbedeutend aber zahlreich,

und außer einer großen und zwei kleinen Kirchen, die sämmtlich aus Trachyt erbaut sind und sich in nichts von den gewöhnlichen armenischen unterschieden, fand ich noch auf dem jenseitigen Ufer des Flusses die Spuren einer Brücke.

Durch die besondere Freundlichkeit des Commandanten Freund wurde mir auch die Erlaubniß ertheilt das jenseitige Ufer des Gerstenflusses und die daselbst befindlichen Ruinen von Ani zu besuchen und ich erhielt zu diesem Zwecke zur Bedeckung 12 Kosaken und 3 Zollsoldaten. Die Abreise wurde auf den 6 Mai festgesetzt, und um leichter zu reisen, ließ ich das Gepäck in Humri zurück. Mein freundlicher Wirth gab mir noch den Abend zuvor ein asiatisches Souper, wozu die Vornehmsten der Stadt eingeladen waren. Ich hätte nicht geglaubt daß man in dieser Entfernung von dem gebildeten Europa eine solche Anzahl schmackhafter Gerichte bereiten könne. Sieben Schüsseln, zum Theil aus reinem Silber bestehend, lösten einander ab und waren mit verschiedenen Fleisch- und Mehlspeisen, mit Eingemachtem und Confituren jeder Art besetzt. Die Fleischspeisen hatten meist die Form von Klöschen und wurden mit einer pikanten Sauce herumgegeben. Außer dieser war nichts Flüssiges vorhanden, so daß der asiatischen Art mit den Fingern zu essen weniger Hindernisse entgegentraten. Der beliebte Plaff (Pillau), den ich von nun an fast täglich erhielt, spielt bei jedem Gastmahl eine wichtige Rolle. Er wird verschiedentlich zubereitet. Seine Hauptingredienzen sind Reis, Butter und Hammel- oder Hühnerfleisch. Den Reis befreit man von seiner Hülse, übergießt ihn mit Wasser und läßt ihn so lange kochen bis er weich geworden ist. Nun gießt man das Wasser ab und legt den Reis schichtenweise und auf jede Schicht ein Stück Butter in ein Casserol. Ueber mäßigem Kohlenfeuer bleibt dieses so lange stehen bis die Butter den Reis durchzogen hat. So ist der Plaff fertig und man baut aus ihm einen Thurm, der mit Geflügel oder Hammelfleisch bedeckt wird. Häufig werden auch große und kleine Rosinen dazu gethan. Eine andere Bereitungsart besteht darin, daß man zwischen die einzelnen Reisschichten das schon gekochte Fleisch legt und es ebenfalls von der Butter durchdringen läßt. Nach dem Essen (was gegen 11 Uhr vor Mitternacht geendet war) wurde starker Kaffee ohne Milch und Zucker herumgereicht und darauf folgte noch eine Art Champagner. Lange Pfeifen machten dem

Gastmahle ein Ende. Die Gesellschaft entfernte sich hierauf nur zum Theil, da viele schon in Morpheus' Arme gesunken waren und die Nacht hindurch auf der Stelle, auf der sie sich gerade befanden, liegen blieben.

Ein Gewitter, das sich am Morgen des 6 Mai abtobte, zwang mich und meine große Reisegesellschaft, bei der sich auch der Adjutant des Commandanten, Gasmowitsch, befand, die Abreise auf den Nachmittag zu verschieben. Der Weg führete uns dem linken Ufer des Gerstenflusses entlang über und neben unbedeutenden Höhen. Unsere Seite des Flusses war mit Dörfern dicht besetzt und der größte Theil der Bewohner derselben wohnte vor dem letzten türkischen Kriege auf dem jenseitigen Ufer, das deßhalb jetzt verödet erscheint. Alle 1—2 Stunden begegneten wir einem Posten mit 4—6 Kosaken und 2 Zollsoldaten, und da ich als die Hauptperson betrachtet wurde und sie wohl auch war, so rapportirten mir die Wachen. Es kam mir, einem friedlichen deutschen Professor, oft lächerlich vor, wenn ich in der strengsten Form die militärischen Ehrenbezeugungen erhielt und mit gravitätischer Miene Bescheid ertheilen sollte.

Die Dörfer, durch die wir kamen, sahen freundlich aus und ihre Bewohner schienen wohlhabend zu seyn. In zwei derselben, Thaharli und Daffschan-Gischlan, hielten wir einen Augenblick an, um an der in ganz Armenien beliebten Airan (d. i. künstlich gesäuerte Milch mit Wasser vermischt, im Armenischen heißt sie Than) uns zu erquicken und in Kasar-Abad, einem Dorfe von bedeutendem Umfang, beschlossen wir zu übernachten. Hier sah ich den ersten Kurden, einen schönen schlanken Mann, dessen Kleidung von der türkischen sich nur dadurch unterschied, daß das Unterkleid kürzer war. In seinem bräunlichen Gesichte glänzten die feurigen wilden Augen als suchten sie nach Beute. Die Kurden nehmen zwar besonders das Gebirge, was die Gränze von Persien und der Türkei bildet, ein, breiten sich aber auch westlich aus und leben zahlreich in Armenien, einzeln hingegen in dem östlichen Theile Kleinasiens. In dem Paschalik Kars haben sie besonders die verlassenen Gegenden auf der Westseite des Gerstenflusses eingenommen und schweifen in der Umgegend von Ani herum.

Den Morgen des 7 Mai benutzte ich zu einer Excursion auf die benachbarten unbedeutenden Höhen. Der Charakter der

Landschaft ist noch immer derselbe; hie und da eine verlassene aber oft noch erhaltene Kirche, nirgends die Spur einer Baumvegetation. Selbst Kräuter wuchsen nur spärlich auf dem dürren trocknen Boden. Wie freute ich mich aber als ich plötzlich eine Seite des Berges dicht mit unsern Gartentulpen bedeckt fand. Sie waren zwar kleiner und ihre Stiele ragten oft nur zwei Zoll zwischen den Steinen hervor, aber nichtsdestoweniger zeichneten sie sich durch ihre Schönheit aus. Die röthliche Farbe der Blume wurde nur bisweilen durch gelbe Adern unterbrochen. Mitten unter ihnen befanden sich eben so zahlreich mehrere Sorten der Traubenhyacinthe und die Szovits'sche Zeitlose.

Den Nachmittag setzten wir unsere Reise in derselben Weise fort. Mit dem unbedeutenden Dorfe Gegath fingen die Ufer des Gerstenflusses höher zu werden an und bei dem nahen Dorfe Tscherpeli fanden wir die Ruinen einer Brücke, die über die hohen Ufer erbaut war. Sie bestand nur aus einem Bogen und war zur Hälfte und zwar auf der türkischen Seite erhalten. Einige hundert Schritte entfernt bemerkte ich, aber ebenfalls auf der türkischen Seite, eine Menge Ruinen und übereinander geworfener Steinhaufen. Vergebens hoffte ich von den hiesigen Einwohnern etwas Näheres darüber zu erfahren. Wenn man die Geschichte fragt, so besaßen die Armenier außer Ani und Eraskawors nur noch Arkina an dem Ufer des Gerstenflusses, und da es von dieser Stadt heißt, daß sie in einer kleinen Entfernung von Ani gelegen habe, so wird es wahrscheinlich, daß die Brücke und die Ruinen dem alten Arkina angehören. Hier residirten eine Zeitlang die armenischen Patriarchen und zwar von 965—993.

Gegen Abend kamen wir in dem großen Dorfe Kisil-Kilissa, d. h. Gelbkirche, an, und beschlossen von hier aus das jenseitige Schuragel zu bereisen. Der Tag erlaubte mir noch die nächste Umgebung zu besehen und so wendete ich mich den mäßigen Höhen zu. Die Vegetation der ganzen Provinz unterschied sich zum Theil von der des eigentlichen Grusisch-Armenien oder Somchien, wie die Aufzählung der daselbst gesammelten Pflanzen zeigen wird: Alopecurus Pallasii Trin., Iris caucasica M. B., I. aequiloba Ledeb., I. lutescens Lam., Colchicum Szovitsii F. et M., Gagea bulbifera Schult., Muscari racemosum Willd., H. comosum Mill., H. ciliatum Ker., Tulipa Gesneriana L., Thesium ramosum Hayne,

Euphorbia armena C. Koch, Scorzonera Szovitsii D. C., Valerianella monodon C. Koch, Valeriana tuberosa L., Galium persicum D. C., Anthemis pterygantha C. Koch, Plantago saxatilis M. B., Cynoglossum umbellatum W. et K., Onosma rupestris M. B., Myosotis montana M. B., Lithospermum orientale L., Cerinthe maculata L., Caccinia glauca F. et M., Androsace elongata L., Hyoscyamus orientalis L., Gymnandra stolonifera C. Koch, Scandix falcata Loud., Viola occulta Lehm, Cerestium ruderale M. B., Holosteum polygamum C. Koch, Geranium radicatum M. B., Thlaspi collinum M. B., Lepidium Draba L., L. perfoliatum L., Alyssum minimum L., Odontarrhena tortuosa C. A. Mey, Arabis alpina L., Aethionema Buxbaumii R. Br., Drabopsis verna C. Koch, Ficaria fascicularis C. Koch, Astragalus aduncus M. B., A. albicaulis D. C., A. laniger Desf., A. angustiflorus C. Koch, A. somcheticus C. Koch, A. brachycarpus M. B. und A. monspessulanus L.

Sechsunddreißig Mann ſtark verließen wir am 8 Mai, als kaum die Sonne aufgegangen war, Kiſil-Kiliſſa (gew. Kiſilkiſ genannt), und hofften auf dieſe Weiſe jeden etwaigen Ueberfall zu vereiteln, zumal noch die ganze Geſellſchaft gut bewaffnet war. Unweit unſeres Dorfes war eine Stelle, von der aus wir überſetzen konnten und befanden uns ſomit auf türkiſchem Gebiete. Die Gegend unterſcheidet ſich in nichts von der, die ich eben verlaſſen hatte, nur war ſie mit kleinen Steinen wie beſäet und die Hügel wurden ſeltner, hörten ſogar ganz auf. Wir folgten den kurzen aber häufigen Krümmungen des Gerſtenfluſſes, der ungefähr 5—6 Meilen ſüdlicher in den Araxes fließt und allenthalben auf dem Wege traten uns verlaſſene Dörfer, deren Bewohner jetzt das linke Ufer einnehmen, entgegen. Zuerſt machten wir bei einer alten Kirche Halt und betrachteten das Denkmal aus einer früheren Zeit näher. Sie lag in einer kurzen Krümmung des Fluſſes auf einem ſenkrecht herabgehenden Felſen. Eine große Mauer verſchloß ſie von der Landſeite aus und zwiſchen ihr und der Kirche ſahen wir die verlaſſenen Häuſer eines ſpätern Dorfes. Man nannte mir die Stelle Dallar. Die Kirche war der Länge nach und nicht in der Form eines Kreuzes erbaut und beſaß in der Mitte eine Kuppel.

Von Dallar aus verließen wir den Fluß und ritten quer über

das steinige Feld einem mitten darauf stehenden Thore zu. Man nennt es Hoschek und stellt wahrscheinlich nur einen Theil eines größern aber zerstörten Gebäudes dar, vielleicht gehörte es einst zu Ani, dessen Thürme uns aus kurzer Ferne entgegen winkten. Das Thor besteht aus zwei viereckigen Thürmen, die ungefähr eine Höhe von 50 Fuß besitzen und durch einen Bogen, der eben das Thor bildet, mit einander verbunden sind. Eine wie es schien arabische Inschrift war verstümmelt.

Wieder uns zu dem nahen Flusse wendend, kamen wir zu einer Krümmung, aus der aber das Wasser, in dem man von dem einen Ende derselben bis zum andern den Boden durchstach, abgeleitet worden ist. Möglich ist es auch, daß der Fluß hier früher eine Insel bildete und man später auf der einen Seite die Wasser durch einen Damm zurückhielt und so die Insel mit dem Festlande in Verbindung brachte. Wir kletterten die steilen Ufer herunter und gelangten so auf die ursprüngliche erhöhte Insel, auf der zwei prächtige armenische Kirchen und zwei Capellen fast unversehrt sich vorfanden. Diese vier Gotteshäuser sind dem heiligen Georg gewidmet und man nennt deßhalb die Stelle Surb-Geurka. Eine Menge Inschriften fanden sich allenthalben vor und es hätte mehrere Tage verlangt um sie abzuschreiben.

Südwestlich erhob sich eine bedeutende Anhöhe und begränzte auf der einen Seite den Gerstenfluß. Auf ihr steht das schönste Kloster was ich während meiner ganzen Reise gesehen habe. Die Einwohner von Kisil-Kilissa wohnten einst hier und von ihnen erfuhr ich, daß es eigentlich ein Doppelkloster sey und deßhalb den Namen Hasche-Wank (d. i. Doppelkloster) führe. Leider konnte ich ihm nur eine kurze Aufmerksamkeit schenken, da meine Begleiter mich zur Eile trieben; denn an demselben Tage mußten wir wiederum nach Kisil-Kilissa zurück.

Nur einige Mohammedaner bewohnen nebst vier armenischen Familien die weiten Räume des Doppelklosters, das allenthalben mit Inschriften dicht besetzt ist. Zwei Kirchen von Westen nach Osten sich erstreckend zeichnen sich vor allen andern Gebäuden an Pracht und Größe aus. Vorzüglich die eine besitzt herrliche Säulen im Innern und ist mit den schönsten Zierrathen geschmückt. Die zweierlei Bausteine, ein graugelber Sandstein und ein schwärzlicher Trachyt oder Basalt, hatte man zu verschiedenen Verzierun-

gen benutzt. Die andere Kirche wurde noch von den Armeniern gebraucht, aber es rief eine traurige Empfindung in mir hervor, als ich in den weiten Räumen nur die paar Menschen erblickte. In ihr fand ich noch an den Wänden einige Heiligenbilder, die aber roh gezeichnet waren und eher menschlichen Carricaturen glichen. Der zuletzt erwähnten Kirche hatte man rechts und links zwei kleinere Gebäude mit kleinen Thürmen angebaut und in ihnen befanden sich parterre einige Mönchszellen. Westlich von der südlichen Kirche steht ein großes und weitläufiges Gebäude, was wohl den Mönchen als Versammlungsort diente. In ihm sah ich ein großes mit Säulen ausgeschmücktes Zimmer, neben welchem sich noch zwei andere nur wenig kleinere Gemächer befinden. Die übrigen Gebäude sind kleiner und bestehen zum großen Theil nur aus den Zellen für die Mönche. Bis auf die beiden großen Kirchen befindet sich das Kloster in einem schlechten Zustande und mehrere Gebäude sind schon zum Theil eingestürzt. Wie ist es doch Schade, daß solche interessante Werke der Baukunst einem sichern Untergange entgegengehen! Eine zum Theil eingestürzte Ringmauer umgibt das Kloster.

Von Hoschewank hatten wir kaum eine kleine Stunde bis zu dem eigentlichen Ani und alsbald ritten wir durch das Thor der Festung. Das Bild eines Löwen war daselbst angebracht. Auf dem ganzen Wege bis daher stießen wir auf Steinhaufen und ohne Zweifel stellen die jetzigen Ruinen nur die eigentliche Festung dar, während sich die Stadt weit in das Feld hinaus ausbreitete. Das oben beschriebene Thor Hoschek war vielleicht zu der Zeit, als Ani 100,000 Häuser und 1000 Kirchen zählte, die nördlichste Gränze.

Ich übergehe hier eine ausführlichere Geschichte der Hauptstadt und Residenz der bagratidischen Könige Armeniens, da St. Martin in seinen geschichtlichen und geographischen Denkwürdigkeiten Armeniens und neuerdings wieder Ritter in dem neuesten Bande seiner Geographie Asiens sie zur Genüge geliefert haben, und beginne demnach mit der eigentlichen Beschreibung Ani's, zumal außer Ker Porter und Hamilton, so viel ich weiß, jene verödeten Gegenden kein Europäer besucht hat. Die Stadt liegt hart an dem Gerstenflusse, der hier eine große Krümmung macht und mit seinem 2—300 Fuß hohen senkrechten Ufer mehr als die ächten Mauern schützt. Sie zieht sich nach Südwest und hat hier den

längsten Durchmesser von einer halben Stunde. Die Breite die den Fluß quer durchschneidet, ist unbedeutend. Eine Ringmauer, zum großen Theil eingefallen aber immer noch 20—30 Fuß hoch, umgibt die Stadt von der Landseite und wird alle vierundzwanzig Schritte durch einen viereckigen mit Zinnen versehenen Thurm unterbrochen. Nur ein einziges Thor führt in das Innere und dieses ist mit einer zweiten Mauer, mit einem kleinern Eingange umgeben. Ein zweites Thor ist aber auf jeden Fall auch von der Flußseite her vorhanden gewesen, denn an einer niedrigen Stelle des Ufers glaubte ich Spuren einer Brücke unterscheiden zu können. Innerhalb der Festung sieht man außer den Gotteshäusern nur große und durch einander geworfene Steinhaufen. Ich zählte zehn oder zwölf Kirchen, eine Moschee und zwei Minarets. Die Kirchen sind meist groß und bezeugen den Reichthum und den Luxus, der hier besonders im zehnten Jahrhundert herrschte. Sie haben in der Regel die oben beschriebene Form, einige bestehen aber nur aus der Kuppel und scheinen gerade die zu seyn, an welchen man die meisten Zierrathen angebracht hat. Prächtige mit Arabesken versehene Säulen sah ich bei fast allen. Raben und Tauben bewohnen jetzt die heiligen Stätten, in denen früher Tausende von Menschen täglich ihre Gebete emporsteigen ließen. Von den beiden Minarets erstieg ich das eine und gelangte durch den innern kargen Raum auf einer zum Theil schadhaften Wendeltreppe, von der ich vierundachtzig erhaltene Stufen zählte, auf die obere Galerie. Vor derselben Stelle, wo einst der Mollah seine Gläubigen zum Gebete und Danke für den Höchsten aufforderte, stand ich eine lange Zeit und betrachtete die untergegangene Größe. Die Moschee besaß auch einen unterirdischen Theil, der aber fast ganz verfallen war. Eine Menge Inschriften, armenische, persische und arabische fanden sich vor und Wochen hätten nicht gereicht um sie zu copiren. Ich versuchte daher auf meine spärliche Zeit gewiesen auch gar keinen Anfang zu machen.

Auf der west-west-südlichen Seite erhebt sich eine unbedeutende Anhöhe, die wohl einst eine Art Citadelle vorstellte, und mit ihr sieht man eine Menge Mauern und eine ziemlich erhaltene Kirche. Von hier aus gerade fortgesetzt bildet das Land eine Zunge in den Fluß und eine tiefe Schlucht scheidet diese von der übrigen Stadt. Nur mit der größten Gefahr gelang es mir wenigstens einen Theil

davon zu beſichtigen. Eine Kirche, ein ſchloßartiges Gebäude und einen Thurm vermochte ich zu unterſcheiden und alle drei waren auf nackten hohen Felſen erbaut. Nur zu der erſtern gelangte ich mit vieler Mühe. Unbegreiflich bleibt mir es, wie den Erbauern jener Gebäude es möglich wurde mit Menſchenhänden und von keinen Maſchinen unterſtützt die großen Steinblöcke auf die Höhe zu bringen, um ſie dort zu verarbeiten.

Die ſteilen Ufer des Gerſtenfluſſes beſtehen oben aus ſenkrechten Felſen, mehr nach der Mitte zu hingegen aus einem ſchmutzig-gelblichen leicht bröckelnden Geſteine, einem vulcaniſchen Tuf, und in ihm haben wahrſcheinlich nach der letzten Zerſtörung der Stadt die Bewohner ſich Höhlen gegraben, um ſich gegen die räuberiſchen Türken- und Kurdenſtämme zu ſchützen. Da es ſchon ziemlich ſpät war und meine Begleiter mich drängten, konnte ich ihnen nicht die nöthige Aufmerkſamkeit ſchenken, aber der Menge und der Regelmäßigkeit der einzelnen Behälter nach könnte es auch ſeyn, daß dieſe ſchon vor der Erbauung der Stadt Menſchen zur Wohnung gedient hätten.

Auch in botaniſcher Hinſicht fand ich Ani intereſſant, und da es mir glückte in ihrem weitern Bereiche zwei neue Pflanzen zu finden, ſo ſoll auch der einen der Name Triglochin Ani, der andern Scrophularia Ani werden. Außerdem ſammelte ich auf dem jenſeitigen Ufer des Gerſtenfluſſes: Colpodium bulbosum Trin., Tulipa Gesneriana L., Ornithogalum umbellatum L., Thesium ramosum Hayne β. coarctatum, Ephedra monostachya L., Cousinia macroptera C. A. Mey., Lycopsis picta Lehm., Scutellaria orientalis L., Potentilla bifurca L., Linum austriacum L., Bunias orientalis L., Camelina microcarpa C. A. Mey, Lepidium vesicarium L., Lepidium perfoliatum L., Chorispora tenella D. C., Astragalus corniculatus M. B., A. aduncus M. B., A. angustiflorus C. Koch und Ranunculus elegans C. Koch β. humilis.

Es war ſpät geworden, als wir wiederum in Kiſil-Kliſſa anlangten. Am andern Morgen ritten wir früh aus und legten in kurzer Zeit die ganze Entfernung von 5—6 Meilen bis Humri zurück.

Anhaltender Regen hielt mich einige Tage in Humri gefangen, und kaum war das Wetter am 12 Mai nur einigermaßen erträglich, ſo trat ich auch eine neue Excurſion nach dem Gau Abotz an.

Leider war aber die Zeit noch zu früh, um die höchsten Thäler des untern Kaukasus zu besuchen und in botanischer Hinsicht konnte ich unmöglich mit meiner Ausbeute zufrieden seyn. Auch in geologischer Hinsicht wurde die Reise ungenügend vollendet, da fortwährender Regen mich im hohen Grade belästigte und der tiefe Moorboden mir kaum erlaubte die Felsarten zu untersuchen. Der Weg führte mich nordwärts an das Ufer des Gerstenflusses und bei dem Dorfe Gapsch verließ ich die Ebene Schuragel um zwischen dem genannten Flusse und dem hier sich verlaufenden Ilwagebirge (Ilwa-Dara) den Gau Abotz zu betreten. Jenseits des letztern verfolgte ich das Flüßchen Ilwa aufwärts und gelangte in den freundlichsten Theil des ganzen Gaues. Das Thal zieht sich von Westen nach Osten und wird von Armeniern bewohnt, die hier die reichsten Viehheerden besitzen sollen. Der Schulze des Dorfes Ilwa-Karakliß nahm mich in seinem Hause auf und in seiner Begleitung erstieg ich die südlichen Höhen. Derselbe graue Kalkstein schien den ganzen westlichen Ausläufer des untern Kaukasus zu bilden und nur auf der Höhe sah ich schwärzlichen Trachyt und Hornstein-Porphyr. Außer Kräutern und Gräsern bemerkte ich nur strauchartige und stachliche Traganthpflanzen und wie es schien mehrere Arten Bibernell-Rosen, sonst war keine Spur irgend eines Gehölzes vorhanden. Die interessantesten Kräuter waren: Globularia vulgaris L., Androsace albana Stev., Scrophularia ilwensis C. Koch, Thlaspi annuum C. Koch, Erysimum leptophyllum Andrz., Draba brunifolia Stev., Ranunculus polyrrhizos Steph., Ranunculus elegans C. Koch und Corydalis alpina C. Koch.

Das Ilwagebirge beginnt am Maraldag, der Stelle des untern Kaukasus, wo der Hauptrücken seinen nördlichen Lauf in einen östlichen umwandelt und bildet die Gränze zwischen Baschschuragel und Abotz. Seine Höhe ist unbedeutend und beträgt kaum zwischen 5 und 6000 Fuß, aber doch war es hoch genug, um mir eine herrliche Aussicht nach dem Süden zu verschaffen. Die ganze Araxes-Euphrat-Wasserscheide vom hohen Ararat an bis zu der Hochebene der tausend Quellen breitete sich vor mir aus und ihre dicht mit Schnee und Eis bedeckten greisen Häupter ragten weit in die Wolken. Westlich reihten sich die Tschildirberge, welche zum Theil aber von den nahen Bababergen bedeckt waren, an.

In aller Frühe brach ich am 13 Mai auf, um zunächst wieder dem Gerstenflusse mich zuzuwenden und kam alsbald zu dem festen Dorfe Bandoban, was auf einer in den Fluß sich erstreckenden Zunge erbaut ist und wahrscheinlich früher dem Eingang in die nördlichen Hochebenen bewachte. Der Weg steigt von hier an bedeutend und die Vegetation trat immer mehr zurück, je höher ich kam. Die Berge besaßen abgerundete Kuppen und Abhänge und waren dicht mit derselben fruchtbaren Erde bedeckt, welche ich in Lori schon angegeben hatte. Auch das Gestein war schwarzer Trachyt. Endlich erreichte ich ungefähr bei einer Höhe von 6—7000 Fuß den Rücken des Berges und vor mir erschaute ich einen großen Thalkessel, an dessen Eingang das Dorf Schischtapa, am Ausgange hingegen das Dorf Kaikuli-Kasantschi liegt. Dieser schöne Kessel führt den Namen Kaikuli und hat wohl 2 Stunden im Durchmesser. Eine Menge Quellen entspringen in ihm, besonders in der Nähe des zuletzt genannten Dorfes und vereinigen sich bei Schischtapa zu einem Flüßchen, das den Namen Kisil-Kodsch führt.

Leider war die Vegetation noch sehr zurück und nach der Aussage der hiesigen Einwohner gedeiht hier außer kärglicher Gerste kein Getreide. Nirgends sah ich auch nur Spuren eines bebauten Ackers. Viehzucht ist daher das einzige Geschäft der hier wohnenden Armenier. So sehr auch Flora jetzt noch in tiefem Schlummer versenkt lag, so soll doch im Julius keine zweite Gegend im ganzen kaukasischen Isthmus mit dem Gau Abosy an Mannichfaltigkeit, Reichthum und Pracht der Blumen wetteifern können. Fürst Paskewitsch soll als er den türkischen Krieg leitete und hier sich befand, ganz entzückt gewesen seyn. Gentiana humilis Stev., G. angulosa M. B., Barbarea arcuata Andrz. β., B. plantaginea DC., Scilla Roseni C. Koch und Gagea reticulata Schult. waren die einzigen Pflanzen, welche ich blühend fand.

Die Einwohner von Kaikuli-Kasantschi und des übrigen Gaues unterschieden sich von den Armeniern Schuragels und glichen hinsichtlich ihres gedrängten Körperbaues mehr den Tataren, denen sie aber sonst gar nicht ähneln. Sie bilden einen kräftigen, schönen Volksstamm, der durch Ausdauer und Mühen nach und nach eine Festigkeit des Körpers erlangt hat, die an das Unglaubliche gränzt und trotz der Kälte, die durch den eingetretenen zum Theil noch in

Schnee verwandelten Regen erhöht wurde, liefen sie barfuß und in eine leichte baumwollene Kleidung gehüllt herum, ohne daß man ihnen eine Unbehaglichkeit angesehen hätte. Ihr Gau besteht aus zwei Thälern, dem des Gerstenflusses und der Jiwa, aus zwei Thalkesseln, dem von Kaikuli und dem von Karagatsch und aus dem südlichen Theile der Hochebene von Dschawach.

Es that mir leid die Hochebene von Dschawach mit ihren vielen Seen wegen des fernern Regens nicht aufgesucht zu haben; denn auf ihr ist auf jeden Fall der Herd zu suchen, aus dem vorzüglich die vulcanischen Kräfte ihre geschmolzenen Steine herauswarfen. Alle die Krater, welche einst thätig waren, haben sich jetzt mit Wasser gefüllt und sind vielleicht durch spätere Einsenkungen zu diesem Umfang gekommen. Die ganzen Berge ringsherum bestehen aus Lava und Trachyt und deutlich kann man bei einigen noch die Ausflüsse verfolgen. Es ist sogar möglich daß beide Thalkessel durch Einsenkungen hervorgerufen wurden. Wahrscheinlicher ist es noch von dem gleich zu nennenden Karagatsch.

Dieser Thalkessel liegt rein östlich von dem vorigen, und um in ihn zu kommen überschritt ich eine unbedeutende Höhe. Er hat einen weit größern Umfang als Kaikuli und mag wohl 4 Stunden im Durchmesser besitzen. Ueber und über morastig sieht man auf keiner Stelle nur die geringste Cultur. Die Vegetation war noch weiter zurück und außer der obengenannten Scilla, unsern Primeln, Primula auriculata Lam. β. caucasica, der Gentiana angulosa M. B., und einer Pedicularis, wahrscheinlich P. sylvatica L., fand ich nichts blühendes. Eine Menge Vögel und Wild trieb sich aber herum und leider sind die Bälge von 30 hier geschossenen Vögeln während meiner Krankheit zu Grunde gegangen.

Nach der Aussage meiner Begleiter bedeutet Karagatsch nicht Schwarzwald, sondern Schwarzkreuz (von Kara schwarz und Gatsch das Kreuz). In diesem Fall wäre der Name eher zu begreifen, denn nirgends in der ganzen Umgegend sieht man die geringste Baumvegetation. Der unbedeutende Gebirgsrücken, der östlich Karagatsch einschließt, gehört dem Hauptzuge des untern Kaukasus an und führt an dieser Stelle den Namen Elladara, d. h. Windberge. Ueber ihm beginnt der District Lori und aus ihm hat die russische Regierung eine Straße von Achalkalaki nach Humri führen

lassen. Man hatte zu diesem Zweck den Weg über das sumpfige Karagatsch zum Theil chaussirt.

Von Karagatsch wandte ich mich wieder dem Ilwathale zu und blieb in dem Dorfe Deschesglar während der Nacht zum 14 Mai. Da das Wetter sich gar nicht zu ändern schien, so ging ich über das Ilwagebirge nach der Ebene Schuragel, die ich denn auch bei Orta-Kilissa (mittlere Kirche) erreichte. Auf dem Gebirge war ich von einem seltenen Schauspiele Zeuge. Dichter Nebel umgab mich daselbst, und ohne einen Blitz irgendwo gewahr zu werden donnerte es von Zeit zu Zeit. Mit einem Nu war hiemit der Nebel auf ungefähr fünf Minuten in einen dichten Regen verwandelt. Gegen Mittag erreichte ich endlich Humri ganz durchnäßt und freute mich wiederum im Trocknen zu seyn.

Zweiunddreißigstes Capitel.

Reise durch Russisch-Armenien nach Kulp.

Das Kloster Käptschach; der Allagás; Basch-Abaran; Russisch-Armenien in der frühern und jetzigen Zeit; die Provinz Ararad und ihre Gaue; der Kasach; Sagmusa-Wank; Joanna-Wank; Karpi; Surb-Geurka-Wank; Aschtarak; Pflanzen daselbst; Eriwan; die Wasserleitung Hussein-Chans; die Festung; Fürst Bebutoff; Geschichte Eriwans; Klima; Flora; Etschmiadsin; der schöne Priester; Geschichte des Klosters und der frühern hier befindlichen Stadt; Erklärungen einiger Namen; die Buchdruckerei; die heilige Synode; die Kirche des Eingebornen; die Reliquien; die übrigen Kirchen; der Ararat und seine Besteigung; Parrot und Chopin; Flora der Umgegend; die Steinwüste; ein Kurdenlager; der Pilgrimsbrief; Seiwa; Pflanzen in der Nähe; Major Protzky; Armawir; Fähre über den Araxes; Amarath; Jessiden und Kurden; das jenseitige Armenien; Agmagmeth; Karakala; Ardakers; Kulp; das Salzwerk; Kör-Ogluh; Flora der Umgegend.

Erst den 16 April verließ ich Humri, um zunächst einen Theil des früher feuerspeienden Berges Allagás zu besuchen. Sein westlicher Abhang gehört zu Basch-Schuragel und war von jeher weniger cultivirt als der östliche, von dem ich sogleich sprechen werde. Ein Kloster Käptschach mit Namen befindet sich ungefähr drei Meilen von Humri entfernt an dem Allagás und ziemlich an der Stelle wo der Berg senkrecht sich erhebt. Dahin richtete ich meinen Weg und hoffte bei den dortigen Mönchen nähere Nachrichten über ihn einzuziehen. Bis zu dem Dorfe Chorun blieb ich auf der gebahnten Straße nach Eriwan und stieg dann in einer Schlucht aufwärts, um nach Käptschach zu gelangen.

Das Kloſter wurde unter der Regierung der Königin Thamar von einem Fürſten Arguthoſchwili*) erbaut und beſteht aus einer im ächten armeniſchen Styl erbauten Kirche und einigen unbedeutenden Nebengebäuden, welche zur Wohnung der Mönche beſtimmt ſind. Jetzt befinden ſich daſelbſt ein Archimandrit, zwei Mönche, vier Novizen und ein verheiratheter Prieſter. Die Kirche beſitzt als Merkwürdigkeit ein Porträt der Jungfrau Maria von dem Evangeliſten Lukas gemalt. Nach der Ausſage des Archimandriten ſind in Aſien nur drei Bilder von Lukas vorhanden und von ihnen iſt das zweite in Gelathi, das dritte hingegen in einer Kirche zu Trebiſond. In der Nähe befindet ſich auch ein dreißig Fuß hoher Felſen und auf ihm hat der Sohn des Erbauers ein Häuschen angebracht, in dem er nach ſeinem Wunſche begraben liegt.

Leider ſind die Gebäude und beſonders die Kirche in ſchadhaftem Zuſtande, da in dem letzten türkiſchen Kriege ſich ein Trupp Türken in dem auf einer Seite durch hohe Felſenwände geſchützten Kloſter verſchanzte, und die Ruſſen ſie daſelbſt gefangen nahmen.

Dicht hinter dem Kloſter zieht ſich eine Schlucht den Berg aufwärts. Das Geſtein derſelben gibt kund, daß der Allagás hier ſeinen Hauptfluß hatte und auf jeden Fall auch dadurch die Höhe von Baſch-Schuragel hervorrief. Noch höher ſteigt der Berg ſenkrecht aufwärts und bildet einen ungeheuren Cylinder, der ſich nach oben erweitert und deßhalb mit ſeinen Felſen überzuhängen ſcheint. Die Felsart habe ich nicht geſehen, wohl aber möchte ſie ebenfalls Trachyt oder Hornſtein-Porphyr ſeyn; von weitem erſcheint ſie ſchwärzlich. Der Rücken ſtellt eine Menge zerriſſener Spitzen dar, aber dieſe vereinigen ſich zu zwei Theilen, von denen der nordöſtliche bedeutender iſt. Zwiſchen ihnen liegt eine Schlucht die nur eine Oeffnung und zwar nach Südweſten (alſo nach Käptſchach zu) beſitzt. Hier mögen vorzüglich die Lavaſtröme heruntergefloſſen ſeyn. Dicht an dem Rande der Schlucht hängen Schwefel-Stalaktiten in ungeheurer Menge herab und die Einwohner der ganzen Umgebung klettern den Berg hinan bis zu einer gewiſſen Höhe, um mit Flinten

*) Ein Theil dieſer Familie hat ſich ganz ruſſificirt und ſeinen Beinamen Mchargrzelidſe, d i. Langarm, in den von Dolgoruki überſetzt. In der Regel laſſen die Glieder dieſes Seitenzweiges auch ihren ruſſificirten Hauptnamen Argutinsky weg und ſchreiben ſich nur Fürſten Dolgoruki.

die ungeheuren Schneemassen herunterzuschießen. Das Innere der Schlucht soll ein Teich ausfüllen und wahrscheinlich verdanken ihm mehrere Bäche ihren Ursprung. Von der Ostseite betrachtet wird man vier Hauptspitzen und keine Schlucht gewahr.

Der Allagás hängt nur wenig mit dem untern Kaukasus zusammen und muß wohl als ein isolirter ungeheurer Trachytkegel betrachtet werden, der vielleicht schon lange vor der Kur-Araxes-Wasserscheide existirte und sich später durch seine Lavaströme mit dieser in Verbindung setzte. Nach Süd-Westen bildet die ausgeflossene Lava eine ganze Reihe von Bergen bis an das Ufer des Araxes und diese mag wohl der Wartabied Wartan *) gezählt haben, wenn er den Allagás aus 24 großen Bergen bestehen läßt.

Daß dieser Berg früher thätiger Vulcan war, beweisen auch die zahlreichen Sagen, welche in ganz Armenien über ihn herrschen. Die vier Hauptspitzen des eigentlichen Allagás (die man von Osten aus sieht) stehen zu zwei einander gegenüber und besitzen so die Form eines Kreuzes. Es heißt, der heilige Gregor habe hier vorzüglich seine heiligen Handlungen verrichtet, und zum Ruhme unseres Herrn Jesus Christus sey von Gott Vater dieses Kreuz aufgestellt worden. Die Sage geht ferner, daß in dem Raume, der von den vier Spitzen eingeschlossen wird, eine große Höhle sich fände, und in ihr habe der heilige Gregor eine Capelle erbaut. Thränen, die fromme Menschen über die Ruchlosigkeit ihrer Brüder vergossen hätten, füllten die Höhle an und leuchteten einst weit hin wie glühende Kohlen. Zwischen den vier Spitzen befänden sich, heißt es weiter, brennende Fackeln, die bei allen kirchlichen Handlungen des heiligen Gregor geleuchtet hätten.

Sollte man nicht aus der Sage den Schluß ziehen können, daß der Berg noch zu Anfang unserer Zeitrechnung thätig gewesen ist. Wenn auch nicht mehr Lava-Ströme ausgegossen wurden, so glühten wahrscheinlich doch noch im Innern feurige Massen und der sublimirte Schwefel setzte sich an dem Rande der Schlucht stalaktitenähnlich an. Vielleicht entzündeten die Massen von Schwefel sich bisweilen und leuchteten weit hin.

---

*) S. Mémoires sur l'Arménie par St. Martin. Tom. II. pag. 417. Wenig anders wird auch hier dieselbe Sage über den Allagás, wie sie mir häufig erzählt wurde, erwähnt.

Der Allagás wird von Christen und Mohammedanern für heilig gehalten, und die Türken legten ihm deßhalb den Namen Alla-Gás, auf deutsch Gottes-Auge, bei. Die Armenier nennen ihn Arakadz, d. h. Wohnung des Ara, eines alten armenischen Königes. Nach Parrots trigonometrischer Messung beträgt seine Höhe 12,871 Fuß und man darf sich deßhalb nicht wundern, wenn er zum Theil im Mai noch mit Schnee bedeckt ist und dieser an einzelnen Stellen sich sogar den ganzen Sommer über erhält.

Da so viel ich weiß noch kein Reisender im Norden des Allagás das breite Thal zwischen diesem und dem untern Kaukasus berührt hat, so beschloß ich nördlich um den Berg herumzugehen und längs des Flusses Kasach mich nach Eriwan zu wenden. Ich verließ deßhalb schon am frühen Morgen des 17 Aprils die freundlichen Mönche zu Käptschach und wandelte über die vielen Lava-Erhöhungen in das hohe Thal, was sich nördlich vom Allagás hinzieht und Schuragel mit dem russischen Armenien verbindet. Bei dem großen Dorfe Archwali betrat ich dasselbe und fand in ihm eine schöne, mehrere Stunden breite Ebene, die trotz der Fruchtbarkeit des Bodens aber größtentheils unbenutzt daliegt. Sie führt den Namen Basch-Abaran, was, da Abaran so viel als königliche Wohnung heißt, eine Gegend wohl bedeutet, wo der Anfang der königlichen Wohnungen zu suchen ist, oder wo die hochgelegenen Wohnungen, die Sommerpaläste sind.

Bei einem verlassenen Karawanserai hat der Chef des zu Hamri stehenden Bataillons eine Landwirthschaft errichtet, und nicht weit davon kommt man an einige unbedeutende Seen, aus denen der Fluß Kasach entspringt. Hier ist die höchste Stelle der Ebene und die Gränze zwischen Schuragel und Russisch-Armenien.

Bevor ich selbst in der Beschreibung meiner Reise fortfahre, wird es gut seyn einige Worte über Russisch-Armenien, was nach dem letzten persisch-russischen Kriege durch den Frieden von Turkmantschai 1828 von Persien an Rußland abgetreten wurde, zu sagen. Es bildete damals die beiden Statthalterschaften (Sardariate) von Eriwan und Nachitschewan und erstreckt sich in Gestalt eines Kegels von Nord-West nach Südost. Im Norden begränzt es der Hauptkamm des untern Kaukasus, der Allagás und die unbedeutenden Höhen von Bogutu, jenseits derselben ist Grusien. Westlich liegt der Allagás und der Gerstenfluß und über diesem

Schuragel. Südlich macht die Araxes-Euphrat-Wasserscheide, über der das Paschalik Bajasid befindlich ist, und dann der Araxes, der die Provinz von dem persischen Aderbeidschan trennt, die Gränze. Im Osten zieht sich ein bedeutender Arm von dem untern Kaukasus herab, und scheidet Russisch-Armenien von Karabag.

Nach der neuesten russischen Eintheilung besteht die Provinz aus vier Kreisen und zwei Herrschaften, die zusammen eine Einwohnerzahl von 161,000 Seelen besitzen. Der Kreis von Sardarabad liegt westlich und südlich von Baschschuragel und zählt 30,000 Bewohner. An ihn gränzt östlich der von Eriwan oder Schulaweri mit 37,000 Einwohnern und weiter nach Osten bis zu den Gränzen von Karabag und der Herrschaft von Nachitschewan befindet sich der Kreis von Scharuhr mit 31,000 Einwohnern. Jenseits des Araxes ist endlich der von Surmaly und zählt 14,000 Bewohner. Die Herrschaften Nachitschewan und Ordubad befinden sich in der äußersten südöstlichen Spitze, und die erstere hat eine Einwohnerzahl von 30,000, die letztere hingegen von 11,000 Seelen. Zu diesen 153,000 Bewohnern Russisch-Armeniens kommen nun noch 8000 Seelen nomadisirender Kurden und Tataren.

Die jetzt so gestaltete Provinz besteht nach der armenischen Eintheilung aus der Provinz Siunich und dem östlichen Theile der Provinz Ararad. Die erstere besaß bis gegen das 12te Jahrhundert hin ihre eigenen mehr oder weniger von Armenien oder Persien abhängigen Herrscher aus der Familie des armenischen Stammvaters Hahigk und kam später unter die Herrschaft der Orpelianer. Sie besteht aus den nordöstlichen Theilen und zieht sich auf beiden Seiten des blauen Sees bis nach Karabag und bis zu der Araxes-Ebene. Die beiden Herrschaften Nachitschewan und Ordubad werden bisweilen auch zu der transaraxischen Provinz Wasburagan gerechnet, gehören aber ihrer natürlichen Lage nach zu Siunich.

Die Provinz Ararad beginnt im Westen der Hochebene der tausend Quellen, und erstreckt sich längs des Araxes zwischen den Wasserscheiden des Kur und des Euphrat bis zum Einfluß der Kura. Sie hat von jeher den Hauptheil Armeniens dargestellt, und wird durch den Allagás in einen westlichen und östlichen Theil gebracht. In dem erstern wurden die Bagratiden, in dem andern die Arsaciden mächtig und besaßen daselbst ihre Residenzen. In

der westlichen Hälfte liegen die drei Gaue oder Districte Pasen am obern Araxes und Achurean, Schirag oder Schuragel, von dem ich schon gesprochen, und Kapegan auf beiden Seiten des Araxes südlich vom vorigen. Die fruchtbare Gegend um die Mündung des Gerstenflusses auf beiden Seiten bildet der Gau Arscharuhn (oder Eraschadsor) und er wird als in der Mitte der Provinz gelegen betrachtet. Im Nordosten des Allagás liegt der Gau Arakadzodn, d. i. Fuß des Allagás, südlich hingegen bis zum Araxes befindet sich der Gau Godahich. Das Gebiet eines Nebenflusses des Araxes, der Medsamor genannt wird und sich nicht weit von Eriwan ergießt, bildet das Gebiet von Towin und die Ebene, welche sich südöstlich gegen Nachitschewan hin ausbreitet, wird Scharuhr genannt. Ueber dem Araxes zunächst westlich vom Berge Ararat breitet sich der Gau Sartaph oder Gok aus, während die Höhe des westlich vom Ararat sich hinziehenden Gebirges den Gau Dsaggodn ausmacht. Zwischen ihm und dem Araxes und östlich von Arscharuhn liegt der Gau Pakrewant.

Mit dem Augenblicke also wo ich an die Quelle des Kasach kam, befand ich mich in dem mit einer Menge Klöstern und Ruinen versehenen Gau Arakadzodn und kam bald darauf nach dem Dorfe Baschabaran, das früher, wo der Weg von Tiflis nach Eriwan durch Grusisch-Armenien ging, die erste armenische Station bildete. Man hoffte mit der Zeit aus dem elenden Dorfe eine wichtige Handelsstadt zu machen, und so erhielt es schon den unzeitigen Namen Abaran-Pol, d. i. Abaran-Stadt. Aber nur kurz genossen die armen Armenier die Freude Bewohner einer Stadt zu seyn, denn mit der Verlegung der Straße wurde das ganze Dorf wiederum der Vergessenheit übergeben.

Die Sitte der Armenier und Tataren, die Flüsse nach den daran liegenden Orten zu benennen, hat in deren Namen eine große Verwirrung hervorgebracht. Ich erhielt alle drei Stunden für den Kasach einen andern Namen, der meiner Meinung nach auch einen andern Fluß bedeuten müßte. So wurde er mir an seinem obern Theile Mirak, an seinem mittlern Karpu-Ked, und an seinem untern Wacharschabad-Ked (d. i. Fluß von Karpi und Wagarschabad) genannt. St. Martin nennt ihn in seinen Memoiren K'harsak'h (K'hasagh oder K'hatsach).

Der Gau Arakadzodn unterscheidet sich fast gar nicht von Basch-

Den 30 April verließ ich Karakliſſa, ging das Thal des Bambak aufwärts und gelangte ungefähr 1½ Stunden vor dem Dorfe Hamamluh an die Stelle, wo im Jahre 1804 der tapfere Major Montreſor mit einem Bataillon von 104 Mann und einer kleinen Kanone von Morgens 7 Uhr bis Nachmittags 4 Uhr gegen die 15,000 Mann ſtarken Perſer kämpfte und endlich der großen Uebermacht unterlag. Aufgehäufte Steine in ihrer rohen Urform und kein Denkmal bezeichnen die Stelle wo der kühne Major mit ſeinen Getreuen begraben liegt.

Mit Hamamluh verändert ſich das Thal, wenn auch der Fluß fortwährend in gleichem flachem Bette fließt. Die Berge, wiederum ein ſchwärzlicher Trachyt, ſind nur von einer leichten mit kleinen Steinen beſetzten Erde bedeckt und geben den armſeligen Gräſern und Kräutern kaum hinlängliche Nahrung. Wenn ſie auch noch die abgerundete Form beſitzen, ſo treten doch neben ihnen einzelne nackte und zerriſſene Felſen hervor. Die Flora war weiter zurück als in Karakliſſa. Alle Baumvegetation hörte auf, und nur an dem Ufer des Bambak befanden ſich einzeln Weiden, Tamarix gallica L. und Hippophaë rhamnoides L. Unverändert blieb das Thal auch über Hamamluh nach dem Dorfe Begkent (türkiſch, Parnigeg armeniſch) zu, und die Einwohner ſind hier gezwungen den Koth des Rindviehes anſtatt Holz zu verbrennen. Trotzdem beſitzen die genannten Dörfer ein freundlicheres Anſehen und die Häuſer ſind mehr überirdiſch, ja zum Theil ſelbſt regelmäßig und von Stein erbaut. Das ganze Thal bezeugt auch eine größere Betriebſamkeit ſeiner Bewohner, als in Karakliſſa es der Fall war, und nur ſelten fand ich unangebaute Stellen in ihm. Wahrſcheinlich nur zum Transport durch das Gebirge bedient man ſich der Eſel, die hier ein munteres friſches Anſehen hatten, aber kleiner als die unſrigen waren. In genannten Dörfern wurde mir das Vergnügen zu Theil die Schlafſtelle in einem Verſchlage des Eſelſtalles zu beſitzen und am Morgen durch die grellen Töne unſerer Laſtträger geweckt zu werden.

So gering auch meine Ausbeute an Pflanzen im Thale des Bambak war, ſo zeichneten ſich doch die aufgefundenen Arten hinlänglich aus. Die wichtigſten waren: Carex stenophylla Wahlenb., Gagea reticulata Schult. β. minima, Sesteria elongata Host., Scleranthus verticillatus Tausch., Plantago saxatilis M. B.,

Androsace villosa L., A. albana Stev., Scrophularia variegata M. B., Pedicularis comosa L., P. verticillata L., Gymnandra stolonifera C. Koch, Draba ericifolia Stev., D. brunifolia Stev., Thlaspi annuum C. Koch, Viola occulta Lehm. und Ranunculus napellifolius D. C.

In Parnigeg (was, wie auch der tatarische Name Begkent, Dorf des Herrn bedeutet) wurde ich einen halben Tag aufgehalten, da eine Menge Kranker, unter denen sich viele Frauen befanden, sich einstellten und von mir Abhülfe verlangten. Vergeblich bemühte ich mich aber wiederum eine Frau dahin zu bringen mir die Zunge zu zeigen. Wie ich schon oben erzählt, wurde die ganze Unterhaltung mit abgewendetem Gesichte und sogar mit umgedrehtem Körper gepflogen.

Von Parnigeg steigt man immer dem Bambak entlang aufwärts und gelangt schon zeitig auf die Höhe der Kur-Araxes-Wasserscheide, die hier sehr niedrig ist und deßhalb auf einigen Karten gar nicht als Bergrücken angegeben erscheint. So nimmt z. B. die Tiflisser Stabskarte hier ein Thal an, durch das der Weg nach Humri führt. Zum erstenmal erblickte ich von hier die Gebirge Armeniens in ihrer ganzen Entfaltung, und der südwestliche Tschildirdag zog sich mit seinen weißen Häuptern mir zur Rechten. Unter mir breitete sich die große Hochebene Schuragel bis zu den Bergen von Kars aus und wurde im Osten durch den mächtigen ausgebrannten Vulcan Allagás begränzt.

Ein unbedeutender Bach entspringt auf der Südseite des hier niedern Bergrückens, und ihm entlang führet der Weg nach Humri. In jeglicher Hinsicht gleicht der südliche Abhang dem nördlichen, und wie dieser so wird auch jener von betriebsamen Armeniern bewohnt. Die unbedeutenden Dörfer liegen meist hinter geringen Anhöhen versteckt, als fürchteten die Einwohner noch die Ueberfälle der Türken. Honaggran ist das erste Dorf in der Ebene Schuragel und wird von Armeniern bewohnt. Ein unzeitiger Hochmuth meines Uebersetzers hätte mich in große Verlegenheit bringen können, denn schon hatten die gereizten Armenier diesen und meinen Bedienten zu Boden geworfen, als ich, den großen Respect aller Orientalen gegen Europäer kennend, mit lauter Stimme dazwischen fuhr, und da dieses nichts half mit meiner Reitpeitsche dazwischen schlug. Am wüthendsten benahmen

sich die Weiber, und als bereits schon die Männer in demüthige Entfernung getreten waren, schlugen jene fortwährend noch mit großen Stöcken auf meinen Uebersetzer. Da befahl ich meinen mich begleitenden Kosaken die wüthendste zu ergreifen und ihr einige Stockprügel aufzuzählen. Nichts fruchtete mehr und alsbald erschien der an dem ganzen Streite unschuldige Schulze und bat mich dringend ob der Verletzung der Gastfreundschaft keine Anzeige zu machen. Alle Bewohner Homaggrans waren auf einmal wie umgewandelt, küßten meine Kleider und stimmten in die Bitten ihres Schulzen ein. Das ist das einzigemal, wo ich während meines ganzen Aufenthalts auf dem kaukasischen Isthmus eine thätliche Unfreundlichkeit erfahren habe, und doch lag wohl die meiste Schuld an meinem Uebersetzer.

Viele Armenier begleiteten mich nach dem nur wenige Stunden entfernten Humri, das in der Ferne mit seinen platten Dächern eher Ruinen als einer bewohnten Stadt ähnlich sieht. Auf dem Wege begegnete mir ein Trupp schöner junger Männer in prächtige Waffenkleidung gehüllt und begrüßte mich mit einem lauten Hurrah. Sie gingen nach Warschau, um dem Fürsten Paskewitsch zur Leibwache zu dienen. Nahe bei der Stadt kam mir eine Deputation, die mich mit den freundlichsten Worten willkommen hieß, entgegen. Von meiner Ankunft in Kenntniß gesetzt, hatte einer der reichsten Armenier, Tigranes, bereits sich erboten mich aufzunehmen. In einem prächtigen türkischen Gewande empfing er mich vor seinem Hause und geleitete mich in ein schönes, mit herrlichen Teppichen ausgelegtes Zimmer. Tigranes hatte wohl kaum die Höhe seines Lebens erreicht und stellte einen wohlgeformten, nicht großen aber breitschultrigen Mann dar. Ein prächtiger Kaschmirshawl umgab in Form eines Turbans das Haupt, dessen Schönheit durch zwei große feurige Augen und durch einen schönen schwarzen Bart gehoben wurde. Ueber den weiten seidenen Beinkleidern befand sich ein langes lilasammetnes Unterkleid, das an den Hüften durch einen breiten Bund befestigt war. Gleich lang und nicht von dem der Gruſier unterschieden war das Oberkleid. Gelbe Stiefeln schlossen den Unterschenkel zum Theil ein und außerdem bediente er sich noch zur halben Bekleidung des Fußes Pantoffeln, die er jedesmal vor dem Betreten des Zimmers ablegte. Sein Haus bestand zwar

nur aus einem Parterre, war aber geräumig und im allgemeinen bequemer gebaut als ich die Wohngebäude sonst gefunden habe. Allenthalben herrschte die größte Sauberkeit und Reinlichkeit. Obgleich mein freundlicher Wirth Christ war, so lebte er doch in Betreff der Frauen etwas türkisch und besaß in dem Hintergebäude ein geräumiges Serail aus mehreren Zimmern und einem Bade bestehend.

Tigranes war einer von den 40,000 Armeniern, welche nach dem Frieden von Hunkiar-Skelessi von dem Kaiser Rußlands aufgefordert ihr Vaterland (die Statthalterschaften Erzerum und Kars) verließen, um der Oberherrschaft der verhaßten Türken sich zu entziehen. Leider bereuen aber viele was sie gethan. Der strenge Gränzcordon, welcher seit zehn Jahren auch die transkaukasischen Provinzen von dem übrigen Asien abschließt, hat fast den ganzen Handel der diesseitigen Provinzen vernichtet, und um so mehr sind die in der Türkei zurückgebliebenen Armenier zu einer Wohlhabenheit gelangt, als die europäischen Waaren jetzt sich einen neuen Weg über Trebisond und Erzerum nach dem innern Asien geschaffen haben.

Einunddreißigstes Capitel.

Beschreibung von Humri und Ausflüge nach Ani und Abotz.

Humri; die neue Festung; Schuragel und seine Ausdehnung; seine ehemalige Blüthe; Kanlidscha; Eraskawors; Plaff; Abreise nach Ani; Charakter des Gerstenfluß-Thales; Pflanzen daselbst; Kisil-Kliffa; das Paschalik Kars; Dallar; Hoschek; Surb-Geurka; Hosche-Wank; Ani; die Citadelle; Pflanzen daselbst; Rückreise; Excursion nach dem Gau Abotz; das Ilwa-Gebirge; Kalkuli; die Armenier daselbst; die Hochebene von Dschawach; Karagatsch; die Windberge; Rückreise.

Humri (oder Gumri wie die Russen, denen eben der Buchstabe „H" fehlt, die Stadt nennen) verdankt der neuesten Zeit seine Entstehung und ist jetzt zwar nur die Hauptstadt des russischen Antheils an Schuragel, wird aber, sobald Rußland die unnatürliche und ihm selbst schädliche Zollinie aufgibt, es von der ganzen Provinz werden. Kars ist es bis jetzt und wird es auch noch vor der Hand

bleiben. Die Stadt liegt an einem der vielen Trachythügel, die ganz Schuragel durchziehen, nicht weit von dem Gränzflusse, dem Gerstenflusse oder dem Arpatschai (Nah der Armenier), und besitzt über 1000 Häuser und zwischen 7—8000 armenische Einwohner. Sie stellt eine ächt asiatische Stadt dar und selbst die Gebäude der Angestellten sind mit wenigen Ausnahmen im asiatischen Geschmack erbaut. Die alte Festung liegt auf der westlichen Anhöhe und besitzt nur einen armseligen Wall, der durch die ausgeworfene Erde des Grabens sich selbst bildete. In ihrem Bereiche liegen die ebenfalls elenden Gebäude des Commandanten und des hier garnisonirenden Bataillons. In größter Unordnung fand ich auch die im letzten türkischen Kriege erbeuteten Kanonen, Mörser und Haubitzen. Sie waren meistens plump und unbeholfen und mehrere der Kanonen hatten ein langes Kaliber. Im Ganzen mochte die Anzahl aller Stücke nicht über 100 betragen.

Eine halbe Stunde entfernt, auf der bedeutendsten Anhöhe der ganzen Umgegend hatte man den Grund zu einer neuen Festung gelegt und wahrscheinlich hat diese sich jetzt um ein bedeutendes ihrer Vollendung genähert. Den Plan selbst habe ich nicht gesehen und ich kann demnach nur das sagen was mir angefangen zu Gesicht kam. Wahrscheinlich soll die ganze Anhöhe zu einer Citadelle und zum Schutz der Stadt befestigt werden. Allenthalben sah ich abgesteckte Zeichen, die auf jeden Fall die Ringmauer angeben. Auf dem westlichen Ende der Anhöhe war ein eigenthümliches Gebäude vollendet. Es hatte eine längliche Form und bestand aus ringsherum geführten Casematten, von denen eine jede zwar nur eine Kanone zum Schutz hatte, aber auch einzeln vertheidigt werden konnte. Leider wurde mir eine genauere Einsicht nicht vergönnt. Der innere geräumige Hof war noch leer. Der Baustein bestand aus einem weichen Trachyt des felsigen Ufers des Gerstenflusses, und erhielt erst an der Luft die bedeutende Härte, welche ihn auszeichnet.

Von der Höhe der neuen Festung wurde es mir möglich die ganze große Hochebene, welche den Namen Schuragel führt, zu überschauen, und da sie wohl in der Folge eine größere Wichtigkeit erlangen wird, so will ich sie, so weit sie mir bekannt ist, näher beschreiben. Sie erstreckt sich westlich längs des Achurean (dem Flusse von Kars) bis zu dem Gebirge von Tschildir und zieht sich

südlich bis zur Mündung des Gerstenflusses in den Araxes herab. Oestlich setzt ihr der große Allagás eine Gränze und im Norden scheidet das Ilwagebirge den Gau Abotz von Schuragel. Der höchste Theil der Provinz befindet sich zwischen dem Gerstenflusse und dem Allagás und die Türken geben ihm, weil er das übrige Schuragel beherrscht, den Namen Basch-Schuragel, d. h. Haupt von Schuragel. Der eigentliche Name der Provinz, dessen sich die Armenier bis in die neueste Zeit bedienen, ist Schirak, und der Name Syracene, den Ptolemäus für eine Gegend in der Nähe der moschischen Berge braucht, ist ohne Zweifel aus Schirak entstanden. Die Türken nennen sie Karsuh-Erschir, d. h: Gebiet von Kars, weil sie eine besondere Statthalterschaft (Paschalik) bildete, deren Hauptstadt Kars war und zum Theil noch ist.

Der Gerstenfluß durchschneidet Schuragel und bringt es in zwei ungleiche Theile, von denen eben der westliche jetzt russisch ist. Unweit Ani nimmt er den Achurean oder den Fluß von Kars, der aber bedeutender ist, auf und dieser trennt den westlichen Theil wiederum in eine nördliche und südliche Hälfte.

Humri bildet nicht allein den Schlüssel von Schuragel, sondern von ganz Armenien. In fünfzehn Stunden kann eine russische Armee ohne auf Terrain- oder sonstige Schwierigkeiten zu stoßen, in Kars seyn und in drei Tagen marschirt sie dann längs des Achurean auf die Hochebene der tausend Quellen (Bing-Göhl), um Erzerum zu nehmen.

Wenn schon der Gau Taschir als Zeuge der einstigen Blüthe Armeniens unter den christlichen Bagratiden erscheint, so war es noch mehr die Provinz Schuragel, in der zwei Residenzen von Königen, Ani und Kars lagen und von der aus Cultur über das ganze Land verbreitet wurde. Allenthalben sieht man schreckliche Verwüstungen aus einer rohen Zeit und um so mehr vermögen sie einen traurigen Eindruck hervorzurufen als die Trümmer selbst noch großartig sind und die höchste Verwunderung erregen.

Die erste Excursion machte ich den Gerstenfluß aufwärts nach dem Dorf Kanlidscha und auf dem Wege dahin wurde mir zum erstenmal das Vergnügen zu Theil den mächtigen Ararat im Südosten zu erschauen. Es ergriff mich bei dem Anblicke des heiligen Berges ein eigenes Gefühl und lange schaute ich unverwandt nach seinem greisen Haupte, das einst die Arche Noahs trug.

Gastmahle ein Ende. Die Gesellschaft entfernte sich hierauf nur zum Theil, da viele schon in Morpheus' Arme gesunken waren und die Nacht hindurch auf der Stelle, auf der sie sich gerade befanden, liegen blieben.

Ein Gewitter, das sich am Morgen des 6 Mai abtobte, zwang mich und meine große Reisegesellschaft, bei der sich auch der Adjutant des Commandanten, Gasmowitsch, befand, die Abreise auf den Nachmittag zu verschieben. Der Weg führte uns dem linken Ufer des Gerstenflusses entlang über und neben unbedeutenden Höhen. Unsere Seite des Flusses war mit Dörfern dicht besetzt und der größte Theil der Bewohner derselben wohnte vor dem letzten türkischen Kriege auf dem jenseitigen Ufer, das deßhalb jetzt verödet erscheint. Alle 1—2 Stunden begegneten wir einem Posten mit 4—6 Kosaken und 2 Zollsoldaten, und da ich als die Hauptperson betrachtet wurde und sie wohl auch war, so rapportirten mir die Wachen. Es kam mir, einem friedlichen deutschen Professor, oft lächerlich vor, wenn ich in der strengsten Form die militärischen Ehrenbezeugungen erhielt und mit gravitätischer Miene Bescheid ertheilen sollte.

Die Dörfer, durch die wir kamen, sahen freundlich aus und ihre Bewohner schienen wohlhabend zu seyn. In zwei derselben, Thaharli und Daffschan-Gischlan, hielten wir einen Augenblick an, um an der in ganz Armenien beliebten Airan (d. i. künstlich gesäuerte Milch mit Wasser vermischt, im Armenischen heißt sie Than) uns zu erquicken und in Kasar-Abad, einem Dorfe von bedeutendem Umfang, beschlossen wir zu übernachten. Hier sah ich den ersten Kurden, einen schönen schlanken Mann, dessen Kleidung von der türkischen sich nur dadurch unterschied, daß das Unterkleid kürzer war. In seinem bräunlichen Gesichte glänzten die feurigen wilden Augen als suchten sie nach Beute. Die Kurden nehmen zwar besonders das Gebirge, was die Gränze von Persien und der Türkei bildet, ein, breiten sich aber auch westlich aus und leben zahlreich in Armenien, einzeln hingegen in dem östlichen Theile Kleinasiens. In dem Paschalik Kars haben sie besonders die verlassenen Gegenden auf der Westseite des Gerstenflusses eingenommen und schweifen in der Umgegend von Ani herum.

Den Morgen des 7 Mai benutzte ich zu einer Excursion auf die benachbarten unbedeutenden Höhen. Der Charakter der

Landſchaft iſt noch immer derſelbe; hie und da eine verlaſſene aber oft noch erhaltene Kirche, nirgends die Spur einer Baumvegetation. Selbſt Kräuter wuchſen nur ſpärlich auf dem dürren trocknen Boden. Wie freute ich mich aber als ich plötzlich eine Seite des Berges dicht mit unſern Gartentulpen bedeckt fand. Sie waren zwar kleiner und ihre Stiele ragten oft nur zwei Zoll zwiſchen den Steinen hervor, aber nichtsdeſtoweniger zeichneten ſie ſich durch ihre Schönheit aus. Die röthliche Farbe der Blume wurde nur bisweilen durch gelbe Adern unterbrochen. Mitten unter ihnen befanden ſich eben ſo zahlreich mehrere Sorten der Traubenhyacinthe und die Szovits'ſche Zeitloſe.

Den Nachmittag ſetzten wir unſere Reiſe in derſelben Weiſe fort. Mit dem unbedeutenden Dorfe Gegath fingen die Ufer des Gerſtenfluſſes höher zu werden an und bei dem nahen Dorfe Tſcherpeli fanden wir die Ruinen einer Brücke, die über die hohen Ufer erbaut war. Sie beſtand nur aus einem Bogen und war zur Hälfte und zwar auf der türkiſchen Seite erhalten. Einige hundert Schritte entfernt bemerkte ich, aber ebenfalls auf der türkiſchen Seite, eine Menge Ruinen und übereinander geworfener Steinhaufen. Vergebens hoffte ich von den hieſigen Einwohnern etwas Näheres darüber zu erfahren. Wenn man die Geſchichte fragt, ſo beſaßen die Armenier außer Ani und Eraskawors nur noch Arkina an dem Ufer des Gerſtenfluſſes, und da es von dieſer Stadt heißt, daß ſie in einer kleinen Entfernung von Ani gelegen habe, ſo wird es wahrſcheinlich, daß die Brücke und die Ruinen dem alten Arkina angehören. Hier reſidirten eine Zeitlang die armeniſchen Patriarchen und zwar von 965—993.

Gegen Abend kamen wir in dem großen Dorfe Kiſil-Kiliſſa, d. h. Gelbkirche, an, und beſchloſſen von hier aus das jenſeitige Schuragel zu bereiſen. Der Tag erlaubte mir noch die nächſte Umgebung zu beſehen und ſo wendete ich mich den mäßigen Höhen zu. Die Vegetation der ganzen Provinz unterſchied ſich zum Theil von der des eigentlichen Gruſiſch-Armenien oder Somchien, wie die Aufzählung der daſelbſt geſammelten Pflanzen zeigen wird: Alopecurus Pallasii Trin., Iris caucasica M. B., I. aequiloba Ledeb., I. lutescens Lam., Colchicum Szovitsii F. et M., Gagea bulbifera Schult., Muscari racemosum Willd., H. comosum Mill., H. ciliatum Ker., Tulipa Gesneriana L., Thesium ramosum Hayne,

Euphorbia armena C. Koch, Scorzonera Szovitsii D. C., Valerianella monodon C. Koch, Valeriana tuberosa L., Galium persicum D. C., Anthemis pterygantha C. Koch, Plantago saxatilis M. B., Cynoglossum umbellatum W. et K., Onosma rupestris M. B., Myosotis montana M. B., Lithospermum orientale L., Cerinthe maculata L., Caccinia glauca F. et M., Androsace elongata L., Hyoscyamus orientalis L., Gymnandra stolonifera C. Koch, Scandix falcata Loud., Viola occulta Lehm, Cerestium ruderale M. B., Holosteum polygamum C. Koch, Geranium radicatum M. B., Thlaspi collinum M. B., Lepidium Draba L., L. perfoliatum L., Alyssum minimum L., Odontarrhena tortuosa C. A. Mey, Arabis alpina L., Aethionema Buxbaumii R. Br., Drabopsis verna C. Koch, Ficaria fascicularis C. Koch, Astragalus aduncus M. B., A. albicaulis D. C., A. laniger Desf., A. angustiflorus C. Koch, A. somcheticus C. Koch, A. brachycarpus M. B. und A. monspessulanus L.

Sechsunddreißig Mann ſtark verließen wir am 8 Mai, als kaum die Sonne aufgegangen war, Kiſil-Kiliſſa (gew. Kiſilkliß genannt), und hofften auf dieſe Weiſe jeden etwaigen Ueberfall zu vereiteln, zumal noch die ganze Geſellſchaft gut bewaffnet war. Unweit unſeres Dorfes war eine Stelle, von der aus wir überſetzen konnten und befanden uns ſomit auf türkiſchem Gebiete. Die Gegend unterſcheidet ſich in nichts von der, die ich eben verlaſſen hatte, nur war ſie mit kleinen Steinen wie beſäet und die Hügel wurden ſeltner, hörten ſogar ganz auf. Wir folgten den kurzen aber häufigen Krümmungen des Gerſtenfluſſes, der ungefähr 5—6 Meilen ſüdlicher in den Araxes fließt und allenthalben auf dem Wege traten uns verlaſſene Dörfer, deren Bewohner jetzt das linke Ufer einnehmen, entgegen. Zuerſt machten wir bei einer alten Kirche Halt und betrachteten das Denkmal aus einer früheren Zeit näher. Sie lag in einer kurzen Krümmung des Fluſſes auf einem ſenkrecht herabgehenden Felſen. Eine große Mauer verſchloß ſie von der Landſeite aus und zwiſchen ihr und der Kirche ſahen wir die verlaſſenen Häuſer eines ſpätern Dorfes. Man nannte mir die Stelle Dailar. Die Kirche war der Länge nach und nicht in der Form eines Kreuzes erbaut und beſaß in der Mitte eine Kuppel.

Von Dailar aus verließen wir den Fluß und ritten quer über

das steinige Feld einem mitten darauf stehenden Thore zu. Man nennt es Hoschek und stellt wahrscheinlich nur einen Theil eines gröſsern aber zerstörten Gebäudes dar, vielleicht gehörte es einst zu Ani, dessen Thürme uns aus kurzer Ferne entgegen winkten. Das Thor besteht aus zwei viereckigen Thürmen, die ungefähr eine Höhe von 50 Fuß besitzen und durch einen Bogen, der eben das Thor bildet, mit einander verbunden sind. Eine wie es schien arabische Inschrift war verstümmelt.

Wieder uns zu dem nahen Flusse wendend, kamen wir zu einer Krümmung, aus der aber das Wasser, in dem man von dem einen Ende derselben bis zum andern den Boden durchstach, abgeleitet worden ist. Möglich ist es auch, daß der Fluß hier früher eine Insel bildete und man später auf der einen Seite die Wasser durch einen Damm zurückhielt und so die Insel mit dem Festlande in Verbindung brachte. Wir kletterten die steilen Ufer herunter und gelangten so auf die ursprüngliche erhöhte Insel, auf der zwei prächtige armenische Kirchen und zwei Capellen fast unversehrt sich vorfanden. Diese vier Gotteshäuser sind dem heiligen Georg gewidmet und man nennt deßhalb die Stelle Surb-Geurka. Eine Menge Inschriften fanden sich allenthalben vor und es hätte mehrere Tage verlangt um sie abzuschreiben.

Südwestlich erhob sich eine bedeutende Anhöhe und begränzte auf der einen Seite den Gerstenfluß. Auf ihr steht das schönste Kloster was ich während meiner ganzen Reise gesehen habe. Die Einwohner von Kisil-Kilissa wohnten einst hier und von ihnen erfuhr ich, daß es eigentlich ein Doppelkloster sey und deßhalb den Namen Hasche-Wank (d. i. Doppelkloster) führe. Leider konnte ich ihm nur eine kurze Aufmerksamkeit schenken, da meine Begleiter mich zur Eile trieben; denn an demselben Tage mußten wir wiederum nach Kisil-Kilissa zurück.

Nur einige Mohammedaner bewohnen nebst vier armenischen Familien die weiten Räume des Doppelklosters, das allenthalben mit Inschriften dicht besetzt ist. Zwei Kirchen von Westen nach Osten sich erstreckend zeichnen sich vor allen andern Gebäuden an Pracht und Gröſse aus. Vorzüglich die eine besitzt herrliche Säulen im Innern und ist mit den schönsten Zierrathen geschmückt. Die zweierlei Bausteine, ein graugelber Sandstein und ein schwärzlicher Trachyt oder Basalt, hatte man zu verschiedenen Verzierun-

gen benutzt. Die andere Kirche wurde noch von den Armeniern gebraucht, aber es rief eine traurige Empfindung in mir hervor, als ich in den weiten Räumen nur die paar Menschen erblickte. In ihr fand ich noch an den Wänden einige Heiligenbilder, die aber roh gezeichnet waren und eher menschlichen Carricaturen glichen. Der zuletzt erwähnten Kirche hatte man rechts und links zwei kleinere Gebäude mit kleinen Thürmen angebaut und in ihnen befanden sich parterre einige Mönchszellen. Westlich von der südlichen Kirche steht ein großes und weitläufiges Gebäude, was wohl den Mönchen als Versammlungsort diente. In ihm sah ich ein großes mit Säulen ausgeschmücktes Zimmer, neben welchem sich noch zwei andere nur wenig kleinere Gemächer befinden. Die übrigen Gebäude sind kleiner und bestehen zum großen Theil nur aus den Zellen für die Mönche. Bis auf die beiden großen Kirchen befindet sich das Kloster in einem schlechten Zustande und mehrere Gebäude sind schon zum Theil eingestürzt. Wie ist es doch Schade, daß solche interessante Werke der Baukunst einem sichern Untergange entgegengehen! Eine zum Theil eingestürzte Ringmauer umgibt das Kloster.

Von Hoschewank hatten wir kaum eine kleine Stunde bis zu dem eigentlichen Ani und alsbald ritten wir durch das Thor der Festung. Das Bild eines Löwen war daselbst angebracht. Auf dem ganzen Wege bis daher stießen wir auf Steinhaufen und ohne Zweifel stellen die jetzigen Ruinen nur die eigentliche Festung dar, während sich die Stadt weit in das Feld hinaus ausbreitete. Das oben beschriebene Thor Hoschek war vielleicht zu der Zeit, als Ani 100,000 Häuser und 1000 Kirchen zählte, die nördlichste Gränze.

Ich übergehe hier eine ausführlichere Geschichte der Hauptstadt und Residenz der bagratidischen Könige Armeniens, da St. Martin in seinen geschichtlichen und geographischen Denkwürdigkeiten Armeniens und neuerdings wieder Ritter in dem neuesten Bande seiner Geographie Asiens sie zur Genüge geliefert haben, und beginne demnach mit der eigentlichen Beschreibung Ani's, zumal außer Ker Porter und Hamilton, so viel ich weiß, jene verödeten Gegenden kein Europäer besucht hat. Die Stadt liegt hart an dem Gerstenflusse, der hier eine große Krümmung macht und mit seinem 2—300 Fuß hohen senkrechten Ufer mehr als die ächten Mauern schützt. Sie zieht sich nach Südwest und hat hier den

längſten Durchmeſſer von einer halben Stunde. Die Breite die den Fluß quer durchſchneidet, iſt unbedeutend. Eine Ringmauer, zum großen Theil eingefallen aber immer noch 20—30 Fuß hoch, umgibt die Stadt von der Landſeite und wird alle vierundzwanzig Schritte durch einen viereckigen mit Zinnen verſehenen Thurm unterbrochen. Nur ein einziges Thor führt in das Innere und dieſes iſt mit einer zweiten Mauer, mit einem kleinern Eingange umgeben. Ein zweites Thor iſt aber auf jeden Fall auch von der Flußſeite her vorhanden geweſen, denn an einer niedrigen Stelle des Ufers glaubte ich Spuren einer Brücke unterſcheiden zu können. Innerhalb der Feſtung ſieht man außer den Gotteshäuſern nur große und durch einander geworfene Steinhaufen. Ich zählte zehn oder zwölf Kirchen, eine Moſchee und zwei Minarets. Die Kirchen ſind meiſt groß und bezeugen den Reichthum und den Luxus, der hier beſonders im zehnten Jahrhundert herrſchte. Sie haben in der Regel die oben beſchriebene Form, einige beſtehen aber nur aus der Kuppel und ſcheinen gerade die zu ſeyn, an welchen man die meiſten Zierrathen angebracht hat. Prächtige mit Arabesken verſehene Säulen ſah ich bei faſt allen. Raben und Tauben bewohnen jetzt die heiligen Stätten, in denen früher Tauſende von Menſchen täglich ihre Gebete emporſteigen ließen. Von den beiden Minarets erſtieg ich das eine und gelangte durch den innern kargen Raum auf einer zum Theil ſchadhaften Wendeltreppe, von der ich vierundachtzig erhaltene Stufen zählte, auf die obere Galerie. Vor derſelben Stelle, wo einſt der Mollah ſeine Gläubigen zum Gebete und Danke für den Höchſten aufforderte, ſtand ich eine lange Zeit und betrachtete die untergegangene Größe. Die Moſchee beſaß auch einen unterirdiſchen Theil, der aber faſt ganz verfallen war. Eine Menge Inſchriften, armeniſche, perſiſche und arabiſche fanden ſich vor und Wochen hätten nicht gereicht um ſie zu copiren. Ich verſuchte daher auf meine ſpärliche Zeit gewieſen auch gar keinen Anfang zu machen.

Auf der weſt-weſt-ſüdlichen Seite erhebt ſich eine unbedeutende Anhöhe, die wohl einſt eine Art Citadelle vorſtellte, und mit ihr ſieht man eine Menge Mauern und eine ziemlich erhaltene Kirche. Von hier aus gerade fortgeſetzt bildet das Land eine Zunge in den Fluß und eine tiefe Schlucht ſcheidet dieſe von der übrigen Stadt. Nur mit der größten Gefahr gelang es mir wenigſtens einen Theil

geplattete Spitze besitzt, trägt das Kloster Achpad. Nun bilden senkrechte Felsen ein tiefes kaum 20 bis 24 Fuß breites Thor, durch das die Debeda laut tosend und wildschäumend ihren Weg nimmt, um an gleichen Felsen des Berdudsch-Gebirges angekommen, in ihrem Laufe gehemmt, diesem entlang eine nördliche Richtung zu nehmen. Von der südlichen Seite sieht man den Bambak auf gleiche Weise eingeengt und seinem Lauf eine nördliche Richtung gebend, vereinigt er sich mit der Debeda, um gemeinschaftlich mit ihr sich einen Weg zwischen dem Berdudsch und Lelwar nach der breiten Thalebene Kurd-Wadschri zu erzwingen.

Mit großer Vorsicht führte mich mein Begleiter in das lachende Thal hinab und ein schöner Laubwald nahm mich unten auf. Meine erste Richtung wendete ich auf das Kloster Sanain, und zum großen Glück bildete ein umgestürzter Baum eine Brücke über den zwar schmalen aber doch tiefen Fischfluß. Wie die Katzen kletterten wir die Felsen aufwärts und gelangten endlich auf den Hügel wo das Kloster steht. Eine schauerliche Stille herrschte um uns als wir aus dem Ulmengebüsche in den Hofraum eintraten, und es war mir als wenn all die großen Männer, die einst hier gewandelt haben mögen und der hier herrschenden Cultur sich erfreuten, aus ihren Gräbern erwacht wären, um den Fremdling, dessen Fuß nach vielen Jahrhunderten sich hierher verirrt hatte, zu begrüßen. Alle Gebäude waren noch ziemlich erhalten und aus festem Basalte erbaut; hier und da zeigten sich aber doch Spuren einer allmählichen Zerstörung. Die Gebäude bestehen aus vier Wohnhäusern, einer Kirche, die sich nicht von den andern des Districts unterschied, einem länglichen Gebäude, das nur einen großen Saal einschließt, aus einem andern Gebäude in Form eines Quadrates, das den Türken häufig als Getreidemagazin diente, und aus einer kleinen Capelle. Ueber dem Eingang der Capelle war eine Inschrift und ebenso fand ich auch auf zwei Steinen innerhalb der Kirche, die wahrscheinlich Grabmäler waren, etwas aufgezeichnet.

Von hier aus eilte ich zu dem auf kühnen Felsen erbauten zweiten Kloster Achpad (Hachpath arm.), suchte jedoch vergebens einen Pfad der mich hinaufführen sollte. Während ich so an den Felsen herumkletterte, gewahrte ich eine Höhle und gegen den Willen meiner armenischen Begleiter suchte ich sie zu erreichen. Nach langem Suchen fand ich endlich einen unbedeutenden Absatz und

auf ihm ging ich, nur von dem Sohne meines Wirthes begleitet, jener zu. Mit dem Augenblicke als ich eintrat, glänzten mir zwei Augen entgegen und laut brummend bewegte sich ein Bär langsam von seinem Lager. Erschrocken zog ich mich schnell einige zwanzig Schritte zurück. Alsbald erschien auch die Bärin am Eingange und schien willens zu seyn auf mich zuzukommen. Schnell ergriff ich die Flinte, die bereits schon von der Achsel genommen und doppelläufig mit einer Kugel und dann mit Schroten geladen war, und legte sie an. Lange blickten wir uns an und keines wagte einen Schritt vor oder rückwärts zu thun. Plötzlich drehte sich die Bärin und dadurch ermuthigt drückte ich ab, aber leider hatte ich den Lauf mit den Schroten entladen. Die Bärin wohl empfindlich gekitzelt, wandte sich schnell um und watschelte laut heulend mir entgegen. Von neuem hielt ich die Flinte vor und so befanden wir uns in der frühern Stellung. Der Armenier hinter mir wurde ängstlich und rieth mit Vorsicht den Rückweg einzuschlagen. Leider hatte ich keine zweite Kugel bei mir und so war ich gezwungen den abgeschossenen Lauf wiederum mit Schroten zu laden. Endlich kroch die Bärin in ihre Höhle zurück und erschien alsbald mit einem Jungen, um mit diesem die Flucht zu ergreifen. Kaum hatte sie uns den Rücken gewendet, so vermochte ich trotz des Raths des Armeniers mich nicht ferner zurückzuhalten und sendete die Kugel ihr nach. Getroffen hatte ich, denn fürchterlich heulend öffnete sie den weiten Rachen und ihr Junges fiel herunter von Fels zu Fels stürzend, bis es vor unsern Augen verschwand. Noch einmal versuchte sie ihren Feind anzugreifen, doch die vorgehaltene Flinte und die Furcht eine gefährlichere Wunde zu erhalten, belehrten sie bald eines Bessern und dem Absatz des Berges entlang eilte sie auf der andern Seite in den Wald. Ruhig besuchte ich nun die Höhle, fand aber in ihr nichts Außergewöhnliches.

Die eben untergehende Sonne sagte mir daß es spät seyn müsse, und so trat ich ungern den Rückweg an. Am Fuße des Berges fand ich den kleinen Bären zwar betäubt aber unbeschädigt und so nahm ich ihn zur großen Freude meines Kosaken mit. Volle Nacht war längst eingetreten als wir in Gurtan ankamen, und mit Fackeln aus Spähnen bestehend begleiteten mich mehrere

freundliche Armenier des Dorfes nach Hoparzi, wo der Wekil besorgt eben Befehl ertheilt hatte mich aufzusuchen.

Trotz der zu frühen Jahreszeit war die Ausbeute der gesammelten Pflanzen nicht gering. Von Bäumen habe ich zu den früher schon genannten noch die Esche zu nennen und sie nebst Ulmus excelsa Borkh. bildete in der Umgegend des Klosters Sanain das hauptsächlichste Gehölz. An den steilen Ufern fand ich in großer Menge Amygdalus nana L., A. incana L., Cotoneaster vulgaris Lindl., Ribes orientale Poir. und Daphne Mezereum L. Die wichtigsten Kräuter waren: Ranunculus polyrrhizos Steph., R. napellifolius DC., Anemone albana Steph. mit weißer und blauer Blüthe; Arabis alpina L. und die Abart, welche Steven A. albida nennt; Cerastium alpinum L., C. species indeterminata (s. Linnaea XV, 709); Viola collina Bess., Orobus caucasicus Spreng., Scrophularia vernalis L., Veronica multifida L., V. austriaca L., V. tenuifolia Stev., Caccinia glauca F. et M., Myosotis sparsiflora Mikan; Hyoscyamus orientalis M. B., Euphorbia amygdaloides L., E. salicifolia Host.; Muscari ciliatum Ker.; Puschkinia scilloides Adams; Ornithogalum refractum Kit.; Carex Michellii Host.; Carex subvillosa M. B. und Melica nutans L.

Erst am 27 April verließ ich das reizende Lori um über den Besobdal nach dem Districte Bambak zu gehen; ich richtete meinen Weg deßhalb nach der von den Russen gebahnten Straße, welche die Verbindung zwischen Tiflis und Humri und früher auch zwischen Eriwan und Tiflis herstellt, und kam, bevor ich die Berge erstieg, nach dem armenischen Dorfe Gargar *) und der Militärcolonie gl. N. Wie sehr contrastirten beide Orte mit einander! Hier die letztere mit ihren regelmäßig gebauten hundert Häusern, denen man doch ansah daß sie von Menschen bewohnt wurden, dort die armseligen Spelunken der Armenier, die eher Thieren ein Obdach geben sollten als Menschen. Die Straße über den Besobdal ist leichter zu passiren als die über den Lelwar, und ohne ein Hinderniß erreichte ich schon nach zwei Stunden den Kamm des Gebirges. Nach Parrots barometrischer Messung beträgt er hier 6268 Fuß. Die vulcanischen Kräfte scheinen hier weit weniger wirksam gewesen

*) Die Russen nennen es Gerger und die Militärcolonie Schenatil-Gerger, d. h. verheurathetes Gerger.

zu seyn, denn nirgends fand ich verworfene Massen und selbst die Trachyt- und Hornsteinporphyrgebilde traten in den Hintergrund, um wenigstens im Anfang einem Urkalk von grauer Farbe Platz zu machen. Die Vegetation war auch keineswegs so üppig wie auf dem Lelwar und die Waldungen weniger dicht erstreckten sich kaum bis über die Hälfte des Gebirges. An interessanten Pflanzen sah ich: Caltha palustris L. in seltner Größe; Trollius somcheticus C. Koch; Viola somchetica C. Koch; Gentiana humilis Stev.; Frittillaria tulipiflora M. B. und Gagea chlorantha Stev. Je höher ich kam, um desto mehr traten nackte Felsen hervor. Trotzdem auf der andern Seite die Trachyten wiederum fast alleinig auftraten, so war doch nirgends der wilde Charakter des Lelwar zu finden. Die zahlreichen auf dem Besobdal entspringenden Bäche haben zwar mit der Zeit tiefe Schluchten in die Berge gerissen, aber sie sind sämmtlich mehr oder weniger abgerundet. Einen solchen Bach abwärts führt der Weg zwar steil aber glatt abwärts und ich freute mich alsbald das liebliche Thal des Bambak zu erblicken. In dem Dorfe Tursali gönnte ich mir und den Pferden nur kurze Ruhe und eilte dem Flüßchen Bambak entlang nach Karakliſſa, wo der Wekil bereits von meiner Ankunft in Kenntniß gesetzt war.

Es war am grünen Donnerstage, an dem ich in Karakliſſa, das wörtlich übersetzt Schwarzkirche bedeutet, ankam und das ganze Dorf in lautem Jubel fand. Man strömte in großer Menge nach der Kirche; hätte ich aber das ehrwürdige Gebäude selbst nicht gesehen, so wäre ich eher auf die Meinung gekommen, daß irgend eine Volksbelustigung und nicht eine religiöse Handlung stattfände. Es war ein Schreien und Lärmen durcheinander, wie es nur irgend bei öffentlichen Volksbelustigungen seyn kann. Auf den Wunsch der kirchlichen Feierlichkeit, die in der Waschung bestand, beizuwohnen, machte mein freundlicher Wirth, indem er einen seiner hängenden Aermel ergriff und damit unter das Volk schlug, schnell Platz und so befand ich mich alsbald in der Nähe der Priester. Die Feierlichkeit des Waschens beginnt nach einer großen Messe damit, daß sich die Priester unter einander die Füße waschen. Hierauf ist es dem Volke erlaubt Theil zu nehmen, aber bei ihm geschieht nicht die Waschung der Füße, sondern die der Hände, und der Priester, welcher die heilige Handlung

verrichtet, sitzt mit übereinandergeschlagenen Beinen auf einem schönen Teppich. Vor ihm liegen die Gläubigen auf den Knien und strecken (wenn ich nicht irre) die linke Hand aus, damit der Priester mit einem in das geheiligte Wasser getauchten Schwamm über den Rücken derselben streichen kann. Hierauf nimmt ein zweiter Priester ein Stück Butter (das eben die wohlriechende Salbe vertreten soll) und legt es auf die befeuchtete Hand. So ist die Waschung geschehen und man eilt nach Hause um die geheiligte Butter in einem besondern Töpfchen aufzubewahren, denn sie ist nun ein Universal-Mittel gegen alle Krankheiten, besonders aber gegen Augenübel.

Das Dorf Karaklissa ist sehr alt und soll nach einer Inschrift von einem gewissen Stephan unter der Regierung von Johannes Arschakoff erbaut seyn. Ich bezweifle aber die letzte Angabe *), da der Name Arschakoff weder in der armenischen noch grusischen Geschichte existirt. Wahrscheinlich ist er ein russificirter Name und wohl aus Arschag (Arsaces) entstanden. Der letzte Arsacide Armeniens mit dem Namen Arschag und zwar der vierte dieses Namens starb aber schon 389. Mir scheint es, daß, da Bambak wie Lori ein Lieblingsthal des Königs Aschod I gewesen ist und demnach gegen das Ende des 10ten Jahrhunderts besonders blühte, die meisten Ruinen von Kirchen aus der Zeit stammen. Der Name Karaklissa ist ohne Zweifel erst später entstanden und die Armenier, welche hier später sich niederließen, nannten eben ihren neuen Wohnort nach der alten von schwarzem Basalt erbauten Kirche in der sie ihren Gottesdienst hielten, Kara-Klissa, d. h. Schwarzkirche, ein Name der häufig in Georgien und Armenien zur Bezeichnung von Dörfern vorkommt. Die Kirche wurde vor nur 15 Jahren durch ein Erdbeben zerstört. Eichwald, dem wir auch obige Nachricht verdanken, behauptet, daß Timur sie verwüstet habe und verwechselt deßhalb die erste bedeutende Verwüstung des ganzen Gaues Taschir durch den fanatischen Herrscher der Mongolen mit der spätern der Kirche. Die größere Bedeutsamkeit erhielt Karaklissa in der allerneuesten Zeit, wo die Russen Straßen nach Humri und Eriwan bahnten und nach dem Dorfe selbst einige Bataillone des Tiflíser Jägerregiments verlegten. Seitdem aber die Straße nach Eriwan durch Kasachien geht und die nach Humri eine Stunde entfernt

*) Eichwald, Reise nach dem Kaukasus; S. 496.

ſich weſtlich wendet, iſt Karakliſſa wiederum ein gewöhnliches Dorf geworden.

Nur ungern bedienen ſich die frommen Armenier der neuen Kirche und beſuchen lieber die kleinen entfernt liegenden Capellen. Man ſagt es ruhe der Fluch auf ihr, denn der frühere Wekil und Erbauer habe das Geld der Kirche auch anderswo verſchwendet und mit der Frau des Prieſters Ehebruch getrieben. Auch ſoll die letztere ihren Mann vergiftet haben.

Der 28 April erlaubte mir kaum meine Wohnung zu verlaſſen, ſo ſehr fiel immer Regen herab und ich war deßhalb vergnügt in der nächſten Nähe einen Landsmann zu finden. Zwei Armenier haben nämlich in der Nähe des Dorfes eine Branntweinbrennerei, die ſo viel ich weiß die einzige in Gruſien iſt, erbaut und die Leitung derſelben einem Deutſchen aus den Oſtſee-Provinzen anvertraut. Wie die ruſſiſche Regierung die Verbreitung dieſes Giftes auch in den entfernten Winkel Gruſiens hat geſtatten können, begreife ich nicht! Die Einrichtung der Brennerei iſt roh. Aus einem Pud (40 ruſſiſche und ungefähr 35 Leipziger Pfund) Gerſte, die man zu 10 Kopeken Silber (3 Silbergroſchen) kauft, wird nur eine Tunke (ungefähr 5 Weinflaſchen) Branntwein, die man zu 80 Kopeken (24 gr.) verkauft, bereitet.

Um das Thal näher kennen zu lernen, machte ich an dem Tage vor Oſtern eine Excurſion zuerſt nach dem gegenüberliegenden Gebirge, was einen Theil der ächten Kura-Araxes-Waſſerſcheide bildet. Ich ging einem unbedeutenden Bache aufwärts und fand daſelbſt wiederum denſelben grauen Kalkſtein, den ich ſchon auf der Nordſeite des Beſobdal angegeben habe. Auch die Vegetation unterſchied ſich nicht und nur waren die Eſchen und Ulmen Lori's wieder verſchwunden; anſtatt ihrer ſtellten ſich hier und da Kiefern ein.

Nun wandte ich mich der andern Seite zu, überſtieg deßhalb einen abgerundeten Kalkberg und ging einem engen Thale abwärts. Ein alter armeniſcher Gottesacker mit einer Menge Denkmäler trat mir entgegen, aber auf keinem war eine Schrift zu bemerken. Mitten auf ihm hatte man auf einem neuern Grabe eine Menge Steine aufgehäuft und hierher kommen beſtändig fromme Menſchen um Opfer niederzulegen. Lumpen, beſonders von kranken Kindern, und Eier lagen da. Der Sage nach ſoll hier ein Prieſter

an einem Sonntage vom Blitz erschlagen worden seyn. Man nennt deßhalb die Stelle Surb-Kiraki, d. h. heiliger Sonntag. Auch einen Stein von der Ruine einer Capelle zeigte man mir mit dem Bedeuten, daß durch sein bloßes Berühren viele Wunder geschehen wären. Jedermann geht deßhalb mit entblößtem Haupte vorbei. Nicht weit davon liegt das tatarische Dorf Wartanly und an ihm vorbei geht die Straße über das Gebirge, dessen höchster Punkt hier Maimech heißt, nach Armenien. Die höchste Stelle des Ueberganges beträgt nach Parrot 7355 Fuß über dem Spiegel der Meeresfläche.

Den Bambak, der durchaus nicht die hohen Ufer wie die Debeda hat, verfolgte ich in seinem östlichen Lauf bis zu der Stelle wo er in dem Winkel, der durch den Abgang des Berdudschgebirges von dem Hauptkamm des untern Kaukasus gebildet wird, angekommen seine Richtung nördlich fortsetzen muß. Hier wird er plötzlich von dem Berdudsch und Besobdal so eng eingeschlossen, daß er nur mit großer Anstrengung der Debeda zufließen kann. Dieselben vulcanischen Formen bilden das Bett des Bambak wie das der Debeda, nur hatte das Gestein eine grauere Farbe, war pordser und zerbröckelte sich leichter. Man sagte mir, daß es an der Luft allmählich härter werde. Ohne allen Zweifel war es Lava, oder vielmehr Traß, was ich vor mir hatte; das Gestein unterschied sich aber wesentlich von dem wie ich es einige Tage später in dem Gerstenflusse fand. Leider wurde ich durch eintretenden Regen gezwungen meine Untersuchungen einzustellen, und ich will deßhalb nur noch hinzufügen, daß einzelne Felsblöcke, wie ich sie im Thale der Debeda beschrieben habe, hier nicht vorkamen; wohl aber befanden sich im Bette des Bambak dieselben trachytischen Gebilde, doch im allgemeinen von grauer oder schwärzlicher Farbe. Nur einzeln sah ich Urkalk- oder Feldspath-Trümmer.

Den ersten Ostertag war ich Zeuge der armenischen Feier, und wie in Rußland so herrscht auch durch ganz Armenien die Sitte des gegenseitigen Küssens und Eier-Schenkens. Mit den Worten: Christos ariaff i mereliotz (Christus ist gestorben und wieder aufgestanden) grüßte ein jeder der mich erschaute, reichte mir ein Ei und küßte mich. Orchneali aru tiun Christosi (die Auferstehung Christi sey gesegnet) war meine Antwort, und als Gegengeschenk gab ich ein anderes Ei. Ich muß gestehen,

daß ich herzlich froh war als alle die schmutzigen und ungewaschenen Armenier durchgeküßt waren.

Der traurige Aufenthalt in meiner unterirdischen Wohnung machte mich auch mit dem weiblichen Personale bekannter, und so wurde mir gestattet der Brodbereitung zuzusehen. Weizenmehl wurde ohne Sauerteig mit Wasser gemengt und der Teig vermittelst einer hölzernen Walze kuchenähnlich ausgebreitet. Solche Kuchen waren in der Regel 2 bis $2^1/_2$ Fuß lang und 1 Fuß breit, und befanden sich auf mit Kattun gefütterten und mit Mehl bestreuten Brettern derselben Form. Der Backofen ist unterirdisch bis 4 Fuß tief, hat 3 Fuß im Durchmesser und eine nach unten sich allmählich zuspitzende Form, und ist aus kleinen über einander gelegten Steinen erbaut. Oben steht er mit einem Gerüste in Verbindung und unter ihm ist die Erde zum Theil ausgehöhlt, so daß er frei in einer Vertiefung hängt. In diese bringt man das Feuer und erhitzt so den Backofen. Sobald die Steine hinlänglich erhitzt sind, nimmt man das Brett mit dem darauf befindlichen kuchenähnlichen Brode und klebt dieses der innern Seite des Ofens an. Sobald es herunterfällt, ist es ein Zeichen daß es gar ist und hurtig nimmt man es heraus. Einen Zustand des völligen Ausgebackenseyns findet man nur selten, und demnach sind die Brode entweder verbrannt oder wenigstens sehr hart oder noch ganz weich. Bequem sind sie, weil sie zu gleicher Zeit als Teller und als Serviette dienen, denn auf ihnen liegt das Fleisch, was man mit den Händen faßt, und an ihnen trocknet man wiederum die fettigen oder wenigstens nassen Finger ab, während man ein Stück nach dem andern abreißt, um es zu verzehren. Die Armenier nennen sie Lawaschi, die Grusier Loschi und die tatarischen Völker Hocha-Bischi.

Die unangenehmste und schmutzigste Handlung erfolgt nach dem Brodbacken. Die ganze Familie, Jung und Alt, Mädchen und Frauen, Männer und junge Bursche, setzt sich in einen Kreis um den erhitzten Ofen, um ein Kleidungsstück nach dem andern auszuziehen und über der ausstrahlenden Wärme auszuschütteln. So fällt das zahlreiche Ungeziefer jeder Art von der Hitze betäubt in das Innere des Ofens, um hier unterzugehen. Trotzdem hält man das Reinigen des Ofens für unnöthig und ist dann gezwungen das freilich verkohlte Ungeziefer mit den Lawaschen zu essen.

Den 30 April verließ ich Karaklissa, ging das Thal des Bambak aufwärts und gelangte ungefähr 1½ Stunden vor dem Dorfe Hamamluh an die Stelle, wo im Jahre 1804 der tapfere Major Montresor mit einem Bataillon von 104 Mann und einer kleinen Kanone von Morgens 7 Uhr bis Nachmittags 4 Uhr gegen die 15,000 Mann starken Perser kämpfte und endlich der großen Uebermacht unterlag. Aufgehäufte Steine in ihrer rohen Urform und kein Denkmal bezeichnen die Stelle wo der kühne Major mit seinen Getreuen begraben liegt.

Mit Hamamluh verändert sich das Thal, wenn auch der Fluß fortwährend in gleichem flachem Bette fließt. Die Berge, wiederum ein schwärzlicher Trachyt, sind nur von einer leichten mit kleinen Steinen besetzten Erde bedeckt und geben den armseligen Gräsern und Kräutern kaum hinlängliche Nahrung. Wenn sie auch noch die abgerundete Form besitzen, so treten doch neben ihnen einzelne nackte und zerrissene Felsen hervor. Die Flora war weiter zurück als in Karaklissa. Alle Baumvegetation hörte auf, und nur an dem Ufer des Bambak befanden sich einzeln Weiden, Tamarix gallica L. und Hippophaë rhamnoides L. Unverändert blieb das Thal auch über Hamamluh nach dem Dorfe Begkent (türkisch, Parnigeg armenisch) zu, und die Einwohner sind hier gezwungen den Koth des Rindviehes anstatt Holz zu verbrennen. Trotzdem besitzen die genannten Dörfer ein freundlicheres Ansehen und die Häuser sind mehr überirdisch, ja zum Theil selbst regelmäßig und von Stein erbaut. Das ganze Thal bezeugt auch eine größere Betriebsamkeit seiner Bewohner, als in Karaklissa es der Fall war, und nur selten fand ich unangebaute Stellen in ihm. Wahrscheinlich nur zum Transport durch das Gebirge bedient man sich der Esel, die hier ein munteres frisches Ansehen hatten, aber kleiner als die unsrigen waren. In genannten Dörfern wurde mir das Vergnügen zu Theil die Schlafstelle in einem Verschlage des Eselstalles zu besitzen und am Morgen durch die grellen Töne unserer Lastträger geweckt zu werden.

So gering auch meine Ausbeute an Pflanzen im Thale des Bambak war, so zeichneten sich doch die aufgefundenen Arten hinlänglich aus. Die wichtigsten waren: Carex stenophylla Wahlenb., Gagea reticulata Schult. β. minima, Sesteria elongata Host., Scleranthus verticillatus Tausch., Plantago saxatilis M. B.,

Androsace villosa L., A. albana Stev., Scrophularia variegata M. B., Pedicularis comosa L., P. verticillata L., Gymnandra stolonifera C. Koch, Doaba ericifolia Stev., D. brunifolia Stev., Thlaspi annuum C. Koch, Viola occulta Lehm. und Ranunculus napellifolius D. C.

In Parnigeg (was, wie auch der tatarische Name Wegkent, Dorf des Herrn bedeutet) wurde ich einen halben Tag aufgehalten, da eine Menge Kranker, unter denen sich viele Frauen befanden, sich einstellten und von mir Abhülfe verlangten. Vergeblich bemühte ich mich aber wiederum eine Frau dahin zu bringen mir die Zunge zu zeigen. Wie ich schon oben erzählt, wurde die ganze Unterhaltung mit abgewendetem Gesichte und sogar mit umgedrehtem Körper gepflogen.

Von Parnigeg steigt man immer dem Bambak entlang aufwärts und gelangt schon zeitig auf die Höhe der Kur-Araxes-Wasserscheide, die hier sehr niedrig ist und deßhalb auf einigen Karten gar nicht als Bergrücken angegeben erscheint. So nimmt z. B. die Tiflisser Stabskarte hier ein Thal an, durch das der Weg nach Humri führt. Zum erstenmal erblickte ich von hier die Gebirge Armeniens in ihrer ganzen Entfaltung, und der südwestliche Tschildirdag zog sich mit seinen weißen Häuptern mir zur Rechten. Unter mir breitete sich die große Hochebene Schuragel bis zu den Bergen von Kars aus und wurde im Osten durch den mächtigen ausgebrannten Vulcan Allagás begränzt.

Ein unbedeutender Bach entspringt auf der Südseite des hier niedern Bergrückens, und ihm entlang führt der Weg nach Humri. In jeglicher Hinsicht gleicht der südliche Abhang dem nördlichen, und wie dieser so wird auch jener von betriebsamen Armeniern bewohnt. Die unbedeutenden Dörfer liegen meist hinter geringen Anhöhen versteckt, als fürchteten die Einwohner noch die Ueberfälle der Türken. Honaggran ist das erste Dorf in der Ebene Schuragel und wird von Armeniern bewohnt. Ein unzeitiger Hochmuth meines Uebersetzers hätte mich in große Verlegenheit bringen können, denn schon hatten die gereizten Armenier diesen und meinen Bedienten zu Boden geworfen, als ich, den großen Respect aller Orientalen gegen Europäer kennend, mit lauter Stimme dazwischen fuhr, und da dieses nichts half mit meiner Reitpeitsche dazwischen schlug. Am wüthendsten benahmen

sich die Weiber, und als bereits schon die Männer in demüthige Entfernung getreten waren, schlugen jene fortwährend noch mit großen Stöcken auf meinen Uebersetzer. Da befahl ich meinen mich begleitenden Kosaken die wüthendste zu ergreifen und ihr einige Stockprügel aufzuzählen. Nichts fruchtete mehr und alsbald erschien der an dem ganzen Streite unschuldige Schulze und bat mich dringend ob der Verletzung der Gastfreundschaft keine Anzeige zu machen. Alle Bewohner Homaggrans waren auf einmal wie umgewandelt, küßten meine Kleider und stimmten in die Bitten ihres Schulzen ein. Das ist das einzigemal, wo ich während meines ganzen Aufenthalts auf dem kaukasischen Isthmus eine thätliche Unfreundlichkeit erfahren habe, und doch lag wohl die meiste Schuld an meinem Uebersetzer.

Viele Armenier begleiteten mich nach dem nur wenige Stunden entfernten Humri, das in der Ferne mit seinen platten Dächern eher Ruinen als einer bewohnten Stadt ähnlich sieht. Auf dem Wege begegnete mir ein Trupp schöner junger Männer in prächtige Waffenkleidung gehüllt und begrüßte mich mit einem lauten Hurrah. Sie gingen nach Warschau, um dem Fürsten Paskewitsch zur Leibwache zu dienen. Nahe bei der Stadt kam mir eine Deputation, die mich mit den freundlichsten Worten willkommen hieß, entgegen. Von meiner Ankunft in Kenntniß gesetzt, hatte einer der reichsten Armenier, Tigranes, bereits sich erboten mich aufzunehmen. In einem prächtigen türkischen Gewande empfing er mich vor seinem Hause und geleitete mich in ein schönes, mit herrlichen Teppichen ausgelegtes Zimmer. Tigranes hatte wohl kaum die Höhe seines Lebens erreicht und stellte einen wohlgeformten, nicht großen aber breitschultrigen Mann dar. Ein prächtiger Kaschmirschawl umgab in Form eines Turbans das Haupt, dessen Schönheit durch zwei große feurige Augen und durch einen schönen schwarzen Bart gehoben wurde. Ueber den weiten seidenen Beinkleidern befand sich ein langes lilasammetnes Unterkleid, das an den Hüften durch einen breiten Bund befestigt war. Gleich lang und nicht von dem der Gruſier unterschieden war das Oberkleid. Gelbe Stiefeln schlossen den Unterschenkel zum Theil ein und außerdem bediente er sich noch zur halben Bekleidung des Fußes Pantoffeln, die er jedesmal vor dem Betreten des Zimmers ablegte. Sein Haus bestand zwar

nur aus einem Parterre, war aber geräumig und im allgemeinen bequemer gebaut als ich die Wohngebäude sonst gefunden habe. Allenthalben herrschte die größte Sauberkeit und Reinlichkeit. Obgleich mein freundlicher Wirth Christ war, so lebte er doch in Betreff der Frauen etwas türkisch und besaß in dem Hintergebäude ein geräumiges Serail aus mehreren Zimmern und einem Bade bestehend.

Tigranes war einer von den 40,000 Armeniern, welche nach dem Frieden von Hunkiar-Skelessi von dem Kaiser Rußlands aufgefordert ihr Vaterland (die Statthalterschaften Erzerum und Kars) verließen, um der Oberherrschaft der verhaßten Türken sich zu entziehen. Leider bereuen aber viele was sie gethan. Der strenge Gränzcordon, welcher seit zehn Jahren auch die transkaukasischen Provinzen von dem übrigen Asien abschließt, hat fast den ganzen Handel der diesseitigen Provinzen vernichtet, und um so mehr sind die in der Türkei zurückgebliebenen Armenier zu einer Wohlhabenheit gelangt, als die europäischen Waaren jetzt sich einen neuen Weg über Trebisond und Erzerum nach dem innern Asien geschaffen haben.

Einunddreißigstes Capitel.

Beschreibung von Humri und Ausflüge nach Ani und Abotz.

Humri; die neue Festung; Schuragel und seine Ausdehnung; seine ehemalige Blüthe; Kanlidscha; Eraskawors; Plaff; Abreise nach Ani; Charakter des Gerstenfluß-Thales; Pflanzen daselbst; Kisil-Kliffa; das Paschalik Kars; Dallar; Hoschek; Surb-Geurka; Hosche-Wank; Ani; die Citadelle; Pflanzen daselbst; Rückreise; Excursion nach dem Gau Abotz; das Ilwa-Gebirge; Kalkuli; die Armenier daselbst; die Hochebene von Dschawach; Karagatsch; die Windberge; Rückreise.

Humri (oder Gumri wie die Russen, denen eben der Buchstabe „H" fehlt, die Stadt nennen) verdankt der neuesten Zeit seine Entstehung und ist jetzt zwar nur die Hauptstadt des russischen Antheils an Schuragel, wird aber, sobald Rußland die unnatürliche und ihm selbst schädliche Zollinie aufgibt, es von der ganzen Provinz werden. Kars ist es bis jetzt und wird es auch noch vor der Hand

bleiben. Die Stadt liegt an einem der vielen Trachythügel, die ganz Schuragel durchziehen, nicht weit von dem Gränzflusse, dem Gerstenflusse oder dem Arpatschai (Rah der Armenier), und besitzt über 1000 Häuser und zwischen 7—8000 armenische Einwohner. Sie stellt eine ächt asiatische Stadt dar und selbst die Gebäude der Angestellten sind mit wenigen Ausnahmen im asiatischen Geschmack erbaut. Die alte Festung liegt auf der westlichen Anhöhe und besitzt nur einen armseligen Wall, der durch die ausgeworfene Erde des Grabens sich selbst bildete. In ihrem Bereiche liegen die ebenfalls elenden Gebäude des Commandanten und des hier garnisonirenden Bataillons. In größter Unordnung fand ich auch die im letzten türkischen Kriege erbeuteten Kanonen, Mörser und Haubitzen. Sie waren meistens plump und unbeholfen und mehrere der Kanonen hatten ein langes Kaliber. Im Ganzen mochte die Anzahl aller Stücke nicht über 100 betragen.

Eine halbe Stunde entfernt, auf der bedeutendsten Anhöhe der ganzen Umgegend hatte man den Grund zu einer neuen Festung gelegt und wahrscheinlich hat diese sich jetzt um ein bedeutendes ihrer Vollendung genähert. Den Plan selbst habe ich nicht gesehen und ich kann demnach nur das sagen was mir angefangen zu Gesicht kam. Wahrscheinlich soll die ganze Anhöhe zu einer Citadelle und zum Schutz der Stadt befestigt werden. Allenthalben sah ich abgesteckte Zeichen, die auf jeden Fall die Ringmauer angeben. Auf dem westlichen Ende der Anhöhe war ein eigenthümliches Gebäude vollendet. Es hatte eine längliche Form und bestand aus ringsherum geführten Casematten, von denen eine jede zwar nur eine Kanone zum Schutz hatte, aber auch einzeln vertheidigt werden konnte. Leider wurde mir eine genauere Einsicht nicht vergönnt. Der innere geräumige Hof war noch leer. Der Baustein bestand aus einem weichen Trachyt des felsigen Ufers des Gerstenflusses, und erhielt erst an der Luft die bedeutende Härte, welche ihn auszeichnet.

Von der Höhe der neuen Festung wurde es mir möglich die ganze große Hochebene, welche den Namen Schuragel führt, zu überschauen, und da sie wohl in der Folge eine größere Wichtigkeit erlangen wird, so will ich sie, so weit sie mir bekannt ist, näher beschreiben. Sie erstreckt sich westlich längs des Achurean (dem Flusse von Kars) bis zu dem Gebirge von Tschildir und zieht sich

südlich bis zur Mündung des Gerstenflusses in den Araxes herab. Oestlich setzt ihr der große Allagás eine Gränze und im Norden scheidet das Ilwagebirge den Gau Abotz von Schuragel. Der höchste Theil der Provinz befindet sich zwischen dem Gerstenflusse und dem Allagás und die Türken geben ihm, weil er das übrige Schuragel beherrscht, den Namen Basch-Schuragel, d. h. Haupt von Schuragel. Der eigentliche Name der Provinz, dessen sich die Armenier bis in die neueste Zeit bedienen, ist Schirak, und der Name Syracene, den Ptolemäus für eine Gegend in der Nähe der meschischen Berge braucht, ist ohne Zweifel aus Schirak entstanden. Die Türken nennen sie Karsuh-Erschir, d. h: Gebiet von Kars, weil sie eine besondere Statthalterschaft (Paschalik) bildete, deren Hauptstadt Kars war und zum Theil noch ist.

Der Gerstenfluß durchschneidet Schuragel und bringt es in zwei ungleiche Theile, von denen eben der westliche jetzt russisch ist. Unweit Ani nimmt er den Achurean oder den Fluß von Kars, der aber bedeutender ist, auf und dieser trennt den westlichen Theil wiederum in eine nördliche und südliche Hälfte.

Humri bildet nicht allein den Schlüssel von Schuragel, sondern von ganz Armenien. In fünfzehn Stunden kann eine russische Armee ohne auf Terrain- oder sonstige Schwierigkeiten zu stoßen, in Kars seyn und in drei Tagen marschirt sie dann längs des Achurean auf die Hochebene der tausend Quellen (Bing-Göhl), um Erzerum zu nehmen.

Wenn schon der Gau Taschir als Zeuge der einstigen Blüthe Armeniens unter den christlichen Bagratiden erscheint, so war es noch mehr die Provinz Schuragel, in der zwei Residenzen von Königen, Ani und Kars lagen und von der aus Cultur über das ganze Land verbreitet wurde. Allenthalben sieht man schreckliche Verwüstungen aus einer rohen Zeit und um so mehr vermögen sie einen traurigen Eindruck hervorzurufen als die Trümmer selbst noch großartig sind und die höchste Verwunderung erregen.

Die erste Excursion machte ich den Gerstenfluß aufwärts nach dem Dorf Kanlidscha und auf dem Wege dahin wurde mir zum erstenmal das Vergnügen zu Theil den mächtigen Ararat im Südosten zu erschauen. Es ergriff mich bei dem Anblicke des heiligen Berges ein eigenes Gefühl und lange schaute ich unverwandt nach seinem greisen Haupte, das einst die Arche Noahs trug.

Der Gerstenfluß besitzt auf beiden Seiten steile Felsen, aber bei weitem nicht so hoch wie die Debeda und scheint früher eine größere Breite gehabt zu haben, denn zum Theil findet man sein Bett nicht allein wasserleer, sondern es haben sich sogar Armenier in ihm angesiedelt. Die Felsen bestehen aus einem lavaähnlichen schwärzlichgrauen Trachyt, der tief im Boden nicht spröde ist und einen Grad von Weichheit besitzt, an der Luft aber so härtet, daß man ihn nur mit Mühe bearbeiten kann. Sein Bruch ist bald mehr glasig, bald mehr körnig und kleine Löcher finden sich besonders an einzelnen Stellen in Menge vor. Dieser Trachyt scheint die Decke von Schuragel zu bilden, wird aber nicht von fruchtbarer Erde, wie es besonders in Lori der Fall war, bedeckt, sondern mehr oder weniger zertrümmert besitzt der Boden eine steinige von nur wenig Erde bedeckte Oberfläche. Nur hier und da besonders an dem Gerstenflusse und an einigen andern Stellen hat sich wahrscheinlich erst mit der Zeit eine fruchtbarere Humusschicht gebildet. Mangel an Wasser und eine an und für sich schon bedeutende Trockenheit, die sich in heißen Monaten auf das höchste steigert, sind die Ursachen, daß Schuragel sich im allgemeinen keiner großen Fruchtbarkeit erfreut.

Kanlidscha, ein neueres Dorf, liegt ungefähr $3\frac{1}{2}$ Stunden von Humri nordwestlich entfernt und ist ohne Zweifel aus den Trümmern der alten armenischen Stadt Eraskawors entstanden. Hier herrschten in den Jahren 859—885 und 891—925 königliche Bagratiden. Leider besitzen wir über diese Stadt nur unvollkommene Nachrichten und meine Feststellung derselben stützt sich besonders darauf, daß Sempad I nach dem Tode seines Vaters aus Taschir zuerst nach Eraskawors kam. Hier wurde er auch durch Afschin, Gouverneur von Aderbeidschan, auf Befehl des Kalifen zum Könige gekrönt. Nach der Aussage des Priesters von Kanlidscha soll der König Wagram (wahrscheinlich Wagarsch) die Stadt gegründet haben, und als sie später die Mohamedaner verwüsteten, wurde sie durch einen König Garip (?) wieder erbaut. Der Priester behauptete dieß auf einem alten Steine in der Kirche gelesen zu haben. Die abgeschriebenen und Brosset in Petersburg übergebenen Inschriften der großen Kirche verdankten ihren Ursprung der neuern Zeit.

Die Ruinen der Stadt sind zwar unbedeutend aber zahlreich,

und außer einer großen und zwei kleinen Kirchen, die sämmtlich aus Trachyt erbaut sind und sich in nichts von den gewöhnlichen armenischen unterschieden, fand ich noch auf dem jenseitigen Ufer des Flusses die Spuren einer Brücke.

Durch die besondere Freundlichkeit des Commandanten Freund wurde mir auch die Erlaubniß ertheilt das jenseitige Ufer des Gerstenflusses und die daselbst befindlichen Ruinen von Ani zu besuchen und ich erhielt zu diesem Zwecke zur Bedeckung 12 Kosaken und 3 Zollsoldaten. Die Abreise wurde auf den 6 Mai festgesetzt, und um leichter zu reisen, ließ ich das Gepäck in Humri zurück. Mein freundlicher Wirth gab mir noch den Abend zuvor ein asiatisches Souper, wozu die Vornehmsten der Stadt eingeladen waren. Ich hätte nicht geglaubt daß man in dieser Entfernung von dem gebildeten Europa eine solche Anzahl schmackhafter Gerichte bereiten könne. Sieben Schüsseln, zum Theil aus reinem Silber bestehend, lösten einander ab und waren mit verschiedenen Fleisch- und Mehlspeisen, mit Eingemachtem und Confituren jeder Art besetzt. Die Fleischspeisen hatten meist die Form von Klösschen und wurden mit einer pikanten Sauce herumgegeben. Außer dieser war nichts Flüssiges vorhanden, so daß der asiatischen Art mit den Fingern zu essen weniger Hindernisse entgegentraten. Der beliebte Plaff (Pillau), den ich von nun an fast täglich erhielt, spielt bei jedem Gastmahl eine wichtige Rolle. Er wird verschiedentlich zubereitet. Seine Hauptingredienzen sind Reis, Butter und Hammel- oder Hühnerfleisch. Den Reis befreit man von seiner Hülse, übergießt ihn mit Wasser und läßt ihn so lange kochen bis er weich geworden ist. Nun gießt man das Wasser ab und legt den Reis schichtenweise und auf jede Schicht ein Stück Butter in ein Casserol. Ueber mäßigem Kohlenfeuer bleibt dieses so lange stehen bis die Butter den Reis durchzogen hat. So ist der Plaff fertig und man baut aus ihm einen Thurm, der mit Geflügel oder Hammelfleisch bedeckt wird. Häufig werden auch große und kleine Rosinen dazu gethan. Eine andere Bereitungsart besteht darin, daß man zwischen die einzelnen Reisschichten das schon gekochte Fleisch legt und es ebenfalls von der Butter durchdringen läßt. Nach dem Essen (was gegen 11 Uhr vor Mitternacht geendet war) wurde starker Kaffee ohne Milch und Zucker herumgereicht und darauf folgte noch eine Art Champagner. Lange Pfeifen machten dem

Euphorbia armena C. Koch, Scorzonera Szovitsii D. C., Vallerianella monodon C. Koch, Valeriana tuberosa L., Galium persicum D. C., Anthemis pterygantha C. Koch, Plantago saxatilis M. B., Cynoglossum umbellatum W. et K., Onosma rupestris M. B., Myosotis montana M. B., Lithospermum orientale L., Cerinthe maculata L., Caccinia glauca F. et M., Androsace elongata L., Hyoscyamus orientalis L., Gymnandra stolonifera C. Koch, Scandix falcata Loud., Viola occulta Lehm, Cerestium ruderale M. B., Holosteum polygamum C. Koch, Geranium radicatum M. B., Thlaspi collinum M. B., Lepidium Draba L., L. perfoliatum L., Alyssum minimum L., Odontarrhena tortuosa C. A. Mey, Arabis alpina L., Aethionema Buxbaumii R. Br., Drabopsis verna C. Koch, Ficaria fascicularis C. Koch, Astragalus aduncus M. B., A. albicaulis D. C., A. laniger Desf., A. angustiflorus C. Koch, A. somcheticus C. Koch, A. brachycarpus M. B. und A. monspessulanus L.

Sechsunddreißig Mann ſtark verließen wir am 8 Mai, als kaum die Sonne aufgegangen war, Kiſil-Kiliſſa (gew. Kiſilkliß genannt), und hofften auf dieſe Weiſe jeden etwaigen Ueberfall zu vereiteln, zumal noch die ganze Geſellſchaft gut bewaffnet war. Unweit unſeres Dorfes war eine Stelle, von der aus wir überſetzen konnten und befanden uns ſomit auf türkiſchem Gebiete. Die Gegend unterſcheidet ſich in nichts von der, die ich eben verlaſſen hatte, nur war ſie mit kleinen Steinen wie beſäet und die Hügel wurden ſeltner, hörten ſogar ganz auf. Wir folgten den kurzen aber häufigen Krümmungen des Gerſtenfluſſes, der ungefähr 5—6 Meilen ſüdlicher in den Araxes fließt und allenthalben auf dem Wege traten uns verlaſſene Dörfer, deren Bewohner jetzt das linke Ufer einnehmen, entgegen. Zuerſt machten wir bei einer alten Kirche Halt und betrachteten das Denkmal aus einer früheren Zeit näher. Sie lag in einer kurzen Krümmung des Fluſſes auf einem ſenkrecht herabgehenden Felſen. Eine große Mauer verſchloß ſie von der Landſeite aus und zwiſchen ihr und der Kirche ſahen wir die verlaſſenen Häuſer eines ſpätern Dorfes. Man nannte mir die Stelle Dailar. Die Kirche war der Länge nach und nicht in der Form eines Kreuzes erbaut und beſaß in der Mitte eine Kuppel.

Von Dailar aus verließen wir den Fluß und ritten quer über

das steinige Feld einem mitten darauf stehenden Thore zu. Man nennt es Hoschek und stellt wahrscheinlich nur einen Theil eines größern aber zerstörten Gebäudes dar, vielleicht gehörte es einst zu Ani, dessen Thürme uns aus kurzer Ferne entgegen winkten. Das Thor besteht aus zwei viereckigen Thürmen, die ungefähr eine Höhe von 50 Fuß besitzen und durch einen Bogen, der eben das Thor bildet, mit einander verbunden sind. Eine wie es schien arabische Inschrift war verstümmelt.

Wieder uns zu dem nahen Flusse wendend, kamen wir zu einer Krümmung, aus der aber das Wasser, in dem man von dem einen Ende derselben bis zum andern den Boden durchstach, abgeleitet worden ist. Möglich ist es auch, daß der Fluß hier früher eine Insel bildete und man später auf der einen Seite die Wasser durch einen Damm zurückhielt und so die Insel mit dem Festlande in Verbindung brachte. Wir kletterten die steilen Ufer herunter und gelangten so auf die ursprüngliche erhöhte Insel, auf der zwei prächtige armenische Kirchen und zwei Capellen fast unversehrt sich vorfanden. Diese vier Gotteshäuser sind dem heiligen Georg gewidmet und man nennt deßhalb die Stelle Surb-Geurka. Eine Menge Inschriften fanden sich allenthalben vor und es hätte mehrere Tage verlangt um sie abzuschreiben.

Südwestlich erhob sich eine bedeutende Anhöhe und begränzte auf der einen Seite den Gerstenfluß. Auf ihr steht das schönste Kloster was ich während meiner ganzen Reise gesehen habe. Die Einwohner von Kisil-Kilissa wohnten einst hier und von ihnen erfuhr ich, daß es eigentlich ein Doppelkloster sey und deßhalb den Namen Hasche-Wank (d. i. Doppelkloster) führe. Leider konnte ich ihm nur eine kurze Aufmerksamkeit schenken, da meine Begleiter mich zur Eile trieben; denn an demselben Tage mußten wir wiederum nach Kisil-Kilissa zurück.

Nur einige Mohammedaner bewohnen nebst vier armenischen Familien die weiten Räume des Doppelklosters, das allenthalben mit Inschriften dicht besetzt ist. Zwei Kirchen von Westen nach Osten sich erstreckend zeichnen sich vor allen andern Gebäuden an Pracht und Größe aus. Vorzüglich die eine besitzt herrliche Säulen im Innern und ist mit den schönsten Zierrathen geschmückt. Die zweierlei Bausteine, ein graugelber Sandstein und ein schwärzlicher Trachyt oder Basalt, hatte man zu verschiedenen Verzierun-

gen benutzt. Die andere Kirche wurde noch von den Armeniern gebraucht, aber es rief eine traurige Empfindung in mir hervor, als ich in den weiten Räumen nur die paar Menschen erblickte. In ihr fand ich noch an den Wänden einige Heiligenbilder, die aber roh gezeichnet waren und eher menschlichen Carricaturen glichen. Der zuletzt erwähnten Kirche hatte man rechts und links zwei kleinere Gebäude mit kleinen Thürmen angebaut und in ihnen befanden sich parterre einige Mönchszellen. Westlich von der südlichen Kirche steht ein großes und weitläufiges Gebäude, was wohl den Mönchen als Versammlungsort diente. In ihm sah ich ein großes mit Säulen ausgeschmücktes Zimmer, neben welchem sich noch zwei andere nur wenig kleinere Gemächer befinden. Die übrigen Gebäude sind kleiner und bestehen zum großen Theil nur aus den Zellen für die Mönche. Bis auf die beiden großen Kirchen befindet sich das Kloster in einem schlechten Zustande und mehrere Gebäude sind schon zum Theil eingestürzt. Wie ist es doch Schade, daß solche interessante Werke der Baukunst einem sichern Untergange entgegengehen! Eine zum Theil eingestürzte Ringmauer umgibt das Kloster.

Von Hoschewank hatten wir kaum eine kleine Stunde bis zu dem eigentlichen Ani und alsbald ritten wir durch das Thor der Festung. Das Bild eines Löwen war daselbst angebracht. Auf dem ganzen Wege bis daher stießen wir auf Steinhaufen und ohne Zweifel stellen die jetzigen Ruinen nur die eigentliche Festung dar, während sich die Stadt weit in das Feld hinaus ausbreitete. Das oben beschriebene Thor Hoschek war vielleicht zu der Zeit, als Ani 100,000 Häuser und 1000 Kirchen zählte, die nördlichste Gränze.

Ich übergehe hier eine ausführlichere Geschichte der Hauptstadt und Residenz der bagratidischen Könige Armeniens, da St. Martin in seinen geschichtlichen und geographischen Denkwürdigkeiten Armeniens und neuerdings wieder Ritter in dem neuesten Bande seiner Geographie Asiens sie zur Genüge geliefert haben, und beginne demnach mit der eigentlichen Beschreibung Ani's, zumal außer Ker Porter und Hamilton, so viel ich weiß, jene verödeten Gegenden kein Europäer besucht hat. Die Stadt liegt hart an dem Gerstenflusse, der hier eine große Krümmung macht und mit seinem 2—300 Fuß hohen senkrechten Ufer mehr als die ächten Mauern schützt. Sie zieht sich nach Südwest und hat hier den

längſten Durchmeſſer von einer halben Stunde. Die Breite die den Fluß quer durchſchneidet, iſt unbedeutend. Eine Ringmauer, zum großen Theil eingefallen aber immer noch 20—30 Fuß hoch, umgibt die Stadt von der Landſeite und wird alle vierundzwanzig Schritte durch einen viereckigen mit Zinnen verſehenen Thurm unterbrochen. Nur ein einziges Thor führt in das Innere und dieſes iſt mit einer zweiten Mauer, mit einem kleinern Eingange umgeben. Ein zweites Thor iſt aber auf jeden Fall auch von der Flußſeite her vorhanden geweſen, denn an einer niedrigen Stelle des Ufers glaubte ich Spuren einer Brücke unterſcheiden zu können. Innerhalb der Feſtung ſieht man außer den Gotteshäuſern nur große und durch einander geworfene Steinhaufen. Ich zählte zehn oder zwölf Kirchen, eine Moſchee und zwei Minarets. Die Kirchen ſind meiſt groß und bezeugen den Reichthum und den Luxus, der hier beſonders im zehnten Jahrhundert herrſchte. Sie haben in der Regel die oben beſchriebene Form, einige beſtehen aber nur aus der Kuppel und ſcheinen gerade die zu ſeyn, an welchen man die meiſten Zierrathen angebracht hat. Prächtige mit Arabesken verſehene Säulen ſah ich bei faſt allen. Raben und Tauben bewohnen jetzt die heiligen Stätten, in denen früher Tauſende von Menſchen täglich ihre Gebete emporſteigen ließen. Von den beiden Minarets erſtieg ich das eine und gelangte durch den innern kargen Raum auf einer zum Theil ſchadhaften Wendeltreppe, von der ich vierundachtzig erhaltene Stufen zählte, auf die obere Galerie. Vor derſelben Stelle, wo einſt der Mollah ſeine Gläubigen zum Gebete und Danke für den Höchſten aufforderte, ſtand ich eine lange Zeit und betrachtete die untergegangene Größe. Die Moſchee beſaß auch einen unterirdiſchen Theil, der aber faſt ganz verfallen war. Eine Menge Inſchriften, armeniſche, perſiſche und arabiſche fanden ſich vor und Wochen hätten nicht gereicht um ſie zu copiren. Ich verſuchte daher auf meine ſpärliche Zeit gewieſen auch gar keinen Anfang zu machen.

Auf der weſt-weſt-ſüdlichen Seite erhebt ſich eine unbedeutende Anhöhe, die wohl einſt eine Art Citadelle vorſtellte, und mit ihr ſieht man eine Menge Mauern und eine ziemlich erhaltene Kirche. Von hier aus gerade fortgeſetzt bildet das Land eine Zunge in den Fluß und eine tiefe Schlucht ſcheidet dieſe von der übrigen Stadt. Nur mit der größten Gefahr gelang es mir wenigſtens einen Theil

davon zu beſichtigen. Eine Kirche, ein ſchloßartiges Gebäude und einen Thurm vermochte ich zu unterſcheiden und alle drei waren auf nackten hohen Felſen erbaut. Nur zu der erſtern gelangte ich mit vieler Mühe. Unbegreiflich bleibt mir es, wie den Erbauern jener Gebäude es möglich wurde mit Menſchenhänden und von keinen Maſchinen unterſtützt die großen Steinblöcke auf die Höhe zu bringen, um ſie dort zu verarbeiten.

Die ſteilen Ufer des Gerſtenfluſſes beſtehen oben aus ſenkrechten Felſen, mehr nach der Mitte zu hingegen aus einem ſchmutzig-gelblichen leicht bröckelnden Geſteine, einem vulcaniſchen Tuf, und in ihm haben wahrſcheinlich nach der letzten Zerſtörung der Stadt die Bewohner ſich Höhlen gegraben, um ſich gegen die räuberiſchen Türken- und Kurdenſtämme zu ſchützen. Da es ſchon ziemlich ſpät war und meine Begleiter mich drängten, konnte ich ihnen nicht die nöthige Aufmerkſamkeit ſchenken, aber der Menge und der Regelmäßigkeit der einzelnen Behälter nach könnte es auch ſeyn, daß dieſe ſchon vor der Erbauung der Stadt Menſchen zur Wohnung gedient hätten.

Auch in botaniſcher Hinſicht fand ich Ani intereſſant, und da es mir glückte in ihrem weitern Bereiche zwei neue Pflanzen zu finden, ſo ſoll auch der einen der Name Triglochin Ani, der andern Scrophularia Ani werden. Außerdem ſammelte ich auf dem jenſeitigen Ufer des Gerſtenfluſſes: Colpodium bulbosum Trin., Tulipa Gesneriana L., Ornithogalum umbellatum L., Thesium ramosum Hayne β. coarctatum, Ephedra monostachya L., Cousinia macroptera C. A. Mey., Lycopsis picta Lehm., Scutellaria orientalis L., Potentilla bifurca L., Linum austriacum L., Bunias orientalis L., Camelina microcarpa C. A. Mey, Lepidium vesicarium L., Lepidium perfoliatum L., Chorispora tenella D. C., Astragalus corniculatus M. B., A. aduncus M. B., A. angustiflorus C. Koch und Ranunculus elegans C. Koch β. humilis.

Es war ſpät geworden, als wir wiederum in Kiſil-Kliſſa anlangten. Am andern Morgen ritten wir früh aus und legten in kurzer Zeit die ganze Entfernung von 5—6 Meilen bis Humri zurück.

Anhaltender Regen hielt mich einige Tage in Humri gefangen, und kaum war das Wetter am 12 Mai nur einigermaßen erträglich, ſo trat ich auch eine neue Excurſion nach dem Gau Abotz an.

Leider war aber die Zeit noch zu früh, um die höchsten Thäler des untern Kaukasus zu besuchen und in botanischer Hinsicht konnte ich unmöglich mit meiner Ausbeute zufrieden seyn. Auch in geologischer Hinsicht wurde die Reise ungenügend vollendet, da fortwährender Regen mich im hohen Grade belästigte und der tiefe Moorboden mir kaum erlaubte die Felsarten zu untersuchen. Der Weg führte mich nordwärts an das Ufer des Gerstenflusses und bei dem Dorfe Gapsch verließ ich die Ebene Schuragel um zwischen dem genannten Flusse und dem hier sich verlaufenden Ilwagebirge (Ilwa-Dara) den Gau Abotz zu betreten. Jenseits des letztern verfolgte ich das Flüßchen Ilwa aufwärts und gelangte in den freundlichsten Theil des ganzen Gaues. Das Thal zieht sich von Westen nach Osten und wird von Armeniern bewohnt, die hier die reichsten Viehheerden besitzen sollen. Der Schulze des Dorfes Ilwa-Karakliß nahm mich in seinem Hause auf und in seiner Begleitung erstieg ich die südlichen Höhen. Derselbe graue Kalkstein schien den ganzen westlichen Ausläufer des untern Kaukasus zu bilden und nur auf der Höhe sah ich schwärzlichen Trachyt und Hornstein-Porphyr. Außer Kräutern und Gräsern bemerkte ich nur strauchartige und stachliche Traganthpflanzen und wie es schien mehrere Arten Bibernell-Rosen, sonst war keine Spur irgend eines Gehölzes vorhanden. Die interessantesten Kräuter waren: Globularia vulgaris L., Androsace albana Stev., Scrophularia ilwensis C. Koch, Thlaspi annuum C. Koch, Erysimum leptophyllum Andrz., Draba brunifolia Stev., Ranunculus polyrrhizos Steph., Ranunculus elegans C. Koch und Corydalis alpina C. Koch.

Das Ilwagebirge beginnt am Maraldag, der Stelle des untern Kaukasus, wo der Hauptrücken seinen nördlichen Lauf in einen östlichen umwandelt und bildet die Gränze zwischen Baschschuragel und Abotz. Seine Höhe ist unbedeutend und beträgt kaum zwischen 5 und 6000 Fuß, aber doch war es hoch genug, um mir eine herrliche Aussicht nach dem Süden zu verschaffen. Die ganze Araxes-Euphrat-Wasserscheide vom hohen Ararat an bis zu der Hochebene der tausend Quellen breitete sich vor mir aus und ihre dicht mit Schnee und Eis bedeckten greisen Häupter ragten weit in die Wolken. Westlich reihten sich die Tschildirberge, welche zum Theil aber von den nahen Bababergen bedeckt waren, an

In aller Frühe brach ich am 13 Mai auf, um zunächst wieder dem Gerstenflusse mich zuzuwenden und kam alsbald zu dem festen Dorfe Bandubau, was auf einer in den Fluß sich erstreckenden Zunge erbaut ist und wahrscheinlich früher dem Eingang in die nördlichen Hochebenen bewachte. Der Weg steigt von hier an bedeutend und die Vegetation trat immer mehr zurück, je höher ich kam. Die Berge besaßen abgerundete Kuppen und Abhänge und waren dicht mit derselben fruchtbaren Erde bedeckt, welche ich in Lori schon angegeben hatte. Auch das Gestein war schwarzer Trachyt. Endlich erreichte ich ungefähr bei einer Höhe von 6—7000 Fuß den Rücken des Berges und vor mir erschaute ich einen großen Thalkessel, an dessen Eingang das Dorf Schischtapa, am Ausgange hingegen das Dorf Kaikuli-Kasantschi liegt. Dieser schöne Kessel führt den Namen Kaikuli und hat wohl 2 Stunden im Durchmesser. Eine Menge Quellen entspringen in ihm, besonders in der Nähe des zuletzt genannten Dorfes und vereinigen sich bei Schischtapa zu einem Flüßchen, das den Namen Kisil-Kodsch führt.

Leider war die Vegetation noch sehr zurück und nach der Aussage der hiesigen Einwohner gedeiht hier außer kärglicher Gerste kein Getreide. Nirgends sah ich auch nur Spuren eines bebauten Ackers. Viehzucht ist daher das einzige Geschäft der hier wohnenden Armenier. So sehr auch Flora jetzt noch in tiefem Schlummer versenkt lag, so soll doch im Julius keine zweite Gegend im ganzen kaukasischen Isthmus mit dem Gau Abotz an Mannichfaltigkeit, Reichthum und Pracht der Blumen wetteifern können. Fürst Paskewitsch soll als er den türkischen Krieg leitete und hier sich befand, ganz entzückt gewesen seyn. Gentiana humilis Stev., G. angulosa M. B., Barbarea arcuata Andrz. β., B. plantaginea DC., Scilla Roseni C. Koch und Gagea reticulata Schult. waren die einzigen Pflanzen, welche ich blühend fand.

Die Einwohner von Kaikuli-Kasantschi und des übrigen Gaues unterschieden sich von den Armeniern Schuragels und glichen hinsichtlich ihres gedrängten Körperbaues mehr den Tataren, denen sie aber sonst gar nicht ähneln. Sie bilden einen kräftigen, schönen Volksstamm, der durch Ausdauer und Mühen nach und nach eine Festigkeit des Körpers erlangt hat, die an das Unglaubliche gränzt und trotz der Kälte, die durch den eingetretenen zum Theil noch in

Schnee verwandelten Regen erhöht wurde, liefen sie barfuß und in eine leichte baumwollene Kleidung gehüllt herum, ohne daß man ihnen eine Unbehaglichkeit angesehen hätte. Ihr Gau besteht aus zwei Thälern, dem des Gerstenflusses und der Jiwa, aus zwei Thalkesseln, dem von Kaikuli und dem von Karagatsch und aus dem südlichen Theile der Hochebene von Dschawach.

Es that mir leid die Hochebene von Dschawach mit ihren vielen Seen wegen des fernern Regens nicht aufgesucht zu haben; denn auf ihr ist auf jeden Fall der Herd zu suchen, aus dem vorzüglich die vulcanischen Kräfte ihre geschmolzenen Steine herauswarfen. Alle die Krater, welche einst thätig waren, haben sich jetzt mit Wasser gefüllt und sind vielleicht durch spätere Einsenkungen zu diesem Umfang gekommen. Die ganzen Berge ringsherum bestehen aus Lava und Trachyt und deutlich kann man bei einigen noch die Ausflüsse verfolgen. Es ist sogar möglich daß beide Thalkessel durch Einsenkungen hervorgerufen wurden. Wahrscheinlicher ist es noch von dem gleich zu nennenden Karagatsch.

Dieser Thalkessel liegt rein östlich von dem vorigen, und um in ihn zu kommen überschritt ich eine unbedeutende Höhe. Er hat einen weit größern Umfang als Kaikuli und mag wohl 4 Stunden im Durchmesser besitzen. Ueber und über morastig sieht man auf keiner Stelle nur die geringste Cultur. Die Vegetation war noch weiter zurück und außer der obengenannten Scilla, unsern Primeln, Primula auriculata Lam. β. caucasica, der Gentiana angulosa M. B., und einer Pedicularis, wahrscheinlich P. sylvatica L., fand ich nichts blühendes. Eine Menge Vögel und Wild trieb sich aber herum und leider sind die Bälge von 30 hier geschossenen Vögeln während meiner Krankheit zu Grunde gegangen.

Nach der Aussage meiner Begleiter bedeutet Karagatsch nicht Schwarzwald, sondern Schwarzkreuz (von Kara schwarz und Gatsch das Kreuz). In diesem Fall wäre der Name eher zu begreifen, denn nirgends in der ganzen Umgegend sieht man die geringste Baumvegetation. Der unbedeutende Gebirgsrücken, der östlich Karagatsch einschließt, gehört dem Hauptzuge des untern Kaukasus an und führt an dieser Stelle den Namen Elladara, d. h. Windberge. Ueber ihm beginnt der District Lori und aus ihm hat die russische Regierung eine Straße von Achalkalaki nach Hamri führen

lassen. Man hatte zu diesem Zweck den Weg über das sumpfige Karagatsch zum Theil chaussirt.

Von Karagatsch wandte ich mich wieder dem Ilwathale zu und blieb in dem Dorfe Deschesglar während der Nacht zum 14 Mai. Da das Wetter sich gar nicht zu ändern schien, so ging ich über das Ilwagebirge nach der Ebene Schuragel, die ich denn auch bei Orta-Kilissa (mittlere Kirche) erreichte. Auf dem Gebirge war ich von einem seltenen Schauspiele Zeuge. Dichter Nebel umgab mich daselbst, und ohne einen Blitz irgendwo gewahr zu werden donnerte es von Zeit zu Zeit. Mit einem Nu war hiemit der Nebel auf ungefähr fünf Minuten in einen dichten Regen verwandelt. Gegen Mittag erreichte ich endlich Humri ganz durchnäßt und freute mich wiederum im Trocknen zu seyn.

Zweiunddreißigstes Capitel.

Reise durch Russisch-Armenien nach Kulp.

Das Kloster Käptschach; der Allagás; Basch-Abaran; Russisch-Armenien in der frühern und jetzigen Zeit; die Provinz Ararad und ihre Gaue; der Kasach; Sagmusa-Wank; Joanna-Wank; Karpi; Surb-Geurka-Wank; Aschtarak; Pflanzen daselbst; Eriwan; die Wasserleitung Hussein-Chans; die Festung; Fürst Bebutoff; Geschichte Eriwans; Klima; Flora; Etschmiadsin; der schöne Priester; Geschichte des Klosters und der frühern hier befindlichen Stadt; Erklärungen einiger Namen; die Buchdruckerei; die heilige Synode; die Kirche des Eingebornen; die Reliquien; die übrigen Kirchen; der Ararat und seine Besteigung; Parrot und Chopin; Flora der Umgegend; die Steinwüste; ein Kurdenlager; der Pilgrimsbrief; Seiwa; Pflanzen in der Nähe; Major Prozky; Armawir; Fähre über den Araxes; Amarath; Jessiden und Kurden; das jenseitige Armenien; Agmagmeth; Karakala; Ardakers; Kulp; das Salzwerk; Kör-Ogluh; Flora der Umgegend.

Erst den 16 April verließ ich Humri, um zunächst einen Theil des früher feuerspeienden Berges Allagás zu besuchen. Sein westlicher Abhang gehört zu Basch-Schuragel und war von jeher weniger cultivirt als der östliche, von dem ich sogleich sprechen werde. Ein Kloster Käptschach mit Namen befindet sich ungefähr drei Meilen von Humri entfernt an dem Allagás und ziemlich an der Stelle wo der Berg senkrecht sich erhebt. Dahin richtete ich meinen Weg und hoffte bei den dortigen Mönchen nähere Nachrichten über ihn einzuziehen. Bis zu dem Dorfe Chorun blieb ich auf der gebahnten Straße nach Eriwan und stieg dann in einer Schlucht aufwärts, um nach Käptschach zu gelangen.

Das Kloſter wurde unter der Regierung der Königin Thamar von einem Fürſten Arguthoſchwili*) erbaut und beſteht aus einer im ächten armeniſchen Styl erbauten Kirche und einigen unbedeutenden Nebengebäuden, welche zur Wohnung der Mönche beſtimmt ſind. Jetzt befinden ſich daſelbſt ein Archimandrit, zwei Mönche, vier Novizen und ein verheiratheter Prieſter. Die Kirche beſitzt als Merkwürdigkeit ein Porträt der Jungfrau Maria von dem Evangeliſten Lukas gemalt. Nach der Ausſage des Archimandriten ſind in Aſien nur drei Bilder von Lukas vorhanden und von ihnen iſt das zweite in Gelathi, das dritte hingegen in einer Kirche zu Trebiſond. In der Nähe befindet ſich auch ein dreißig Fuß hoher Felſen und auf ihm hat der Sohn des Erbauers ein Häuschen angebracht, in dem er nach ſeinem Wunſche begraben liegt.

Leider ſind die Gebäude und beſonders die Kirche in ſchadhaftem Zuſtande, da in dem letzten türkiſchen Kriege ſich ein Trupp Türken in dem auf einer Seite durch hohe Felſenwände geſchützten Kloſter verſchanzte, und die Ruſſen ſie daſelbſt gefangen nahmen.

Dicht hinter dem Kloſter zieht ſich eine Schlucht den Berg aufwärts. Das Geſtein derſelben gibt kund, daß der Allagás hier ſeinen Hauptfluß hatte und auf jeden Fall auch dadurch die Höhe von Baſch-Schuragel hervorrief. Noch höher ſteigt der Berg ſenkrecht aufwärts und bildet einen ungeheuren Cylinder, der ſich nach oben erweitert und deßhalb mit ſeinen Felſen überzuhängen ſcheint. Die Felsart habe ich nicht geſehen, wohl aber möchte ſie ebenfalls Trachyt oder Hornſtein-Porphyr ſeyn; von weitem erſcheint ſie ſchwärzlich. Der Rücken ſtellt eine Menge zerriſſener Spitzen dar, aber dieſe vereinigen ſich zu zwei Theilen, von denen der nordöſtliche bedeutender iſt. Zwiſchen ihnen liegt eine Schlucht die nur eine Oeffnung und zwar nach Südweſten (alſo nach Käptſchach zu) beſitzt. Hier mögen vorzüglich die Lavaſtröme heruntergefloſſen ſeyn. Dicht an dem Rande der Schlucht hängen Schwefel-Stalaktiten in ungeheurer Menge herab und die Einwohner der ganzen Umgebung klettern den Berg hinan bis zu einer gewiſſen Höhe, um mit Flinten

*) Ein Theil dieſer Familie hat ſich ganz ruſſificirt und ſeinen Beinamen Mchargrzelidſe, d i. Langarm, in den von Dolgoruki überſetzt. In der Regel laſſen die Glieder dieſes Seitenzweiges auch ihren ruſſificirten Hauptnamen Argutinsky weg und ſchreiben ſich nur Fürſten Dolgoruki.

die ungeheuren Schwefelmassen herunterzuschießen. Das Innere der Schlucht soll ein Teich ausfüllen und wahrscheinlich verdanken ihm mehrere Bäche ihren Ursprung. Von der Ostseite betrachtet wird man vier Hauptspitzen und keine Schlucht gewahr.

Der Allagás hängt nur wenig mit dem untern Kaukasus zusammen und muß wohl als ein isolirter ungeheurer Trachytkegel betrachtet werden, der vielleicht schon lange vor der Kur- Araxes-Wasserscheide existirte und sich später durch seine Lavaströme mit dieser in Verbindung setzte. Nach Süd-Westen bildet die ausgeflossene Lava eine ganze Reihe von Bergen bis an das Ufer des Araxes und diese mag wohl der Wartabied Wartan *) gezählt haben, wenn er den Allagás aus 24 großen Bergen bestehen läßt.

Daß dieser Berg früher thätiger Vulcan war, beweisen auch die zahlreichen Sagen, welche in ganz Armenien über ihn herrschen. Die vier Hauptspitzen des eigentlichen Allagás (die man von Ostn aus sieht) stehen zu zwei einander gegenüber und besitzen so die Form eines Kreuzes. Es heißt, der heilige Gregor habe hier vorzüglich seine heiligen Handlungen verrichtet, und zum Ruhme unseres Herrn Jesus Christus sey von Gott Vater dieses Kreuz aufgestellt worden. Die Sage geht ferner, daß in dem Raume, der von den vier Spitzen eingeschlossen wird, eine große Höhle sich fände, und in ihr habe der heilige Gregor eine Capelle erbaut. Thränen, die fromme Menschen über die Ruchlosigkeit ihrer Brüder vergossen hätten, füllten die Höhle an und leuchteten einst weit hin wie glühende Kohlen. Zwischen den vier Spitzen befänden sich, heißt es weiter, brennende Fackeln, die bei allen kirchlichen Handlungen des heiligen Gregor geleuchtet hätten.

Sollte man nicht aus der Sage den Schluß ziehen können, daß der Berg noch zu Anfang unserer Zeitrechnung thätig gewesen ist. Wenn auch nicht mehr Lava-Ströme ausgegossen wurden, so glühten wahrscheinlich doch noch im Innern feurige Massen und der sublimirte Schwefel setzte sich an dem Rande der Schlucht stalaktitenähnlich an. Vielleicht entzündeten die Massen von Schwefel sich bisweilen und leuchteten weit hin.

---

*) S. Mémoires sur l'Arménie par St. Martin. Tom. II. pag. 417. Wenig anders wird auch hier dieselbe Sage über den Allagás, wie sie mir häufig erzählt wurde, erwähnt.

Der Allagás wird von Christen und Mohammedanern für heilig gehalten, und die Türken legten ihm deßhalb den Namen Alla-Gás, auf deutsch Gottes-Auge, bei. Die Armenier nennen ihn Arakadz, d. h. Wohnung des Ara, eines alten armenischen Königes. Nach Parrots trigonometrischer Messung beträgt seine Höhe 12,871 Fuß und man darf sich deßhalb nicht wundern, wenn er zum Theil im Mai noch mit Schnee bedeckt ist und dieser an einzelnen Stellen sich sogar den ganzen Sommer über erhält.

Da so viel ich weiß noch kein Reisender im Norden des Allagás das breite Thal zwischen diesem und dem untern Kaukasus berührt hat, so beschloß ich nördlich um den Berg herumzugehen und längs des Flusses Kasach mich nach Eriwan zu wenden. Ich verließ deßhalb schon am frühen Morgen des 17 Aprils die freundlichen Mönche zu Käptschach und wandelte über die vielen Lava-Erhöhungen in das hohe Thal, was sich nördlich vom Allagás hinzieht und Schuragel mit dem russischen Armenien verbindet. Bei dem großen Dorfe Archwali betrat ich dasselbe und fand in ihm eine schöne, mehrere Stunden breite Ebene, die trotz der Fruchtbarkeit des Bodens aber größtentheils unbenutzt daliegt. Sie führt den Namen Basch-Abaran, was, da Abaran so viel als königliche Wohnung heißt, eine Gegend wohl bedeutet, wo der Anfang der königlichen Wohnungen zu suchen ist, oder wo die hochgelegenen Wohnungen, die Sommerpaläste sind.

Bei einem verlassenen Karawanserai hat der Chef des zu Hamri stehenden Bataillons eine Landwirthschaft errichtet, und nicht weit davon kommt man an einige unbedeutende Seen, aus denen der Fluß Kasach entspringt. Hier ist die höchste Stelle der Ebene und die Gränze zwischen Schuragel und Russisch-Armenien.

Bevor ich selbst in der Beschreibung meiner Reise fortfahre, wird es gut seyn einige Worte über Russisch-Armenien, was nach dem letzten persisch-russischen Kriege durch den Frieden von Turkmantschai 1828 von Persien an Rußland abgetreten wurde, zu sagen. Es bildete damals die beiden Statthalterschaften (Sardariate) von Eriwan und Nachitschewan und erstreckt sich in Gestalt eines Kegels von Nord-West nach Südost. Im Norden begränzt es der Hauptkamm des untern Kaukasus, der Allagás und die unbedeutenden Höhen von Bogutu, jenseits derselben ist Grusien. Westlich liegt der Allagás und der Gerstenfluß und über diesem

Schuragel. Südlich macht die Araxes-Euphrat-Wasserscheide, über der das Paschalik Bajasid befindlich ist, und dann der Araxes, der die Provinz von dem persischen Aderbeidschan trennt, die Gränze. Im Osten zieht sich ein bedeutender Arm von dem untern Kaukasus herab, und scheidet Russisch-Armenien von Karabag.

Nach der neuesten russischen Eintheilung besteht die Provinz aus vier Kreisen und zwei Herrschaften, die zusammen eine Einwohnerzahl von 161,000 Seelen besitzen. Der Kreis von Sardarabad liegt westlich und südlich von Baschschuragel und zählt 30,000 Bewohner. An ihn gränzt östlich der von Eriwan oder Schulaweri mit 37,000 Einwohnern und weiter nach Osten bis zu den Gränzen von Karabag und der Herrschaft von Nachitschewan befindet sich der Kreis von Scharuhr mit 31,000 Einwohnern. Jenseits des Araxes ist endlich der von Surmaly und zählt 14,000 Bewohner. Die Herrschaften Nachitschewan und Ordubad befinden sich in der äußersten südöstlichen Spitze, und die erstere hat eine Einwohnerzahl von 30,000, die letztere hingegen von 11,000 Seelen. Zu diesen 153,000 Bewohnern Russisch-Armeniens kommen nun noch 8000 Seelen nomadisirender Kurden und Tataren.

Die jetzt so gestaltete Provinz besteht nach der armenischen Eintheilung aus der Provinz Siunich und dem östlichen Theile der Provinz Ararad. Die erstere besaß bis gegen das 12te Jahrhundert hin ihre eigenen mehr oder weniger von Armenien oder Persien abhängigen Herrscher aus der Familie des armenischen Stammvaters Hahigk und kam später unter die Herrschaft der Orpelianer. Sie besteht aus den nordöstlichen Theilen und zieht sich auf beiden Seiten des blauen Sees bis nach Karabag und bis zu der Araxes-Ebene. Die beiden Herrschaften Nachitschewan und Ordubad werden bisweilen auch zu der transarariſchen Provinz Wasburagan gerechnet, gehören aber ihrer natürlichen Lage nach zu Siunich.

Die Provinz Ararad beginnt im Westen der Hochebene der tausend Quellen, und erstreckt sich längs des Araxes zwischen den Wasserscheiden des Kur und des Euphrat bis zum Einfluß der Kura. Sie hat von jeher den Haupttheil Armeniens dargestellt, und wird durch den Allagás in einen westlichen und östlichen Theil gebracht. In dem erstern wurden die Bagratiden, in dem andern die Arsaciden mächtig und besaßen daselbst ihre Residenzen. In

der westlichen Hälfte liegen die drei Gaue oder Districte Pasen am obern Araxes und Achurean, Schirag oder Schuragel, von dem ich schon gesprochen, und Kapegan auf beiden Seiten des Araxes südlich vom vorigen. Die fruchtbare Gegend um die Mündung des Gerstenflusses auf beiden Seiten bildet der Gau Arscharuhn (oder Eraschadsor) und er wird als in der Mitte der Provinz gelegen betrachtet. Im Nordosten des Allagás liegt der Gau Arakadzodn, d. i. Fuß des Allagás, südlich hingegen bis zum Araxes befindet sich der Gau Godahich. Das Gebiet eines Nebenflusses des Araxes, der Medsamor genannt wird und sich nicht weit von Eriwan ergießt, bildet das Gebiet von Towin und die Ebene, welche sich südöstlich gegen Nachitschewan hin ausbreitet, wird Scharuhr genannt. Ueber dem Araxes zunächst westlich vom Berge Ararat breitet sich der Gau Sartaph oder Gok aus, während die Höhe des westlich vom Ararat sich hinziehenden Gebirges den Gau Dsaggodn ausmacht. Zwischen ihm und dem Araxes und östlich von Arscharuhn liegt der Gau Pakrewant.

Mit dem Augenblicke also wo ich an die Quelle des Kasach kam, befand ich mich in dem mit einer Menge Klöstern und Ruinen versehenen Gau Arakadzodn und kam bald darauf nach dem Dorfe Baschabaran, das früher, wo der Weg von Tiflis nach Eriwan durch Grusisch-Armenien ging, die erste armenische Station bildete. Man hoffte mit der Zeit aus dem elenden Dorfe eine wichtige Handelsstadt zu machen, und so erhielt es schon den unzeitigen Namen Abaran-Pol, d. i. Abaran-Stadt. Aber nur kurz genossen die armen Armenier die Freude Bewohner einer Stadt zu seyn, denn mit der Verlegung der Straße wurde das ganze Dorf wiederum der Vergessenheit übergeben.

Die Sitte der Armenier und Tataren, die Flüsse nach den daran liegenden Orten zu benennen, hat in deren Namen eine große Verwirrung hervorgebracht. Ich erhielt alle drei Stunden für den Kasach einen andern Namen, der meiner Meinung nach auch einen andern Fluß bedeuten müßte. So wurde er mir an seinem obern Theile Mirak, an seinem mittlern Karpu-Ked, und an seinem untern Wacharschabad-Ked (d. i. Fluß von Karpi und Wagarschabad) genannt. St. Martin nennt ihn in seinen Memoiren K'harsak'h (K'hasagh oder K'hatsach).

Der Gau Arakadzodn unterscheidet sich fast gar nicht von Basch-

Schuragel, und wie dort findet man auch hier keine Spur einer Baumvegetation. Dieſelben Lava-Ausflüſſe bedecken den Boden und eben ſo wenig iſt die Erde mit einer dichten Humusſchichte verſehen. Die vielen zerſtreut liegenden Baſalt- und Trachytſteine hindern den Anbau nicht wenig. Im Oſten zieht ſich vom Rücken des untern Kaukaſus ein Gebirgsarm, den die Armenier Karnijarach nennen, ſüdlich herunter und ſcheidet den Gau von dem zu der Provinz Siunich gehörigen Gau Daratſchitſchagk. Er wurde zunächſt die Urſache, daß der Ararat mir nicht eher zu Geſicht kam, als ich ſchon den Fluß weit abwärts gegangen war.

Ueber die Dörfer Alikotſchach und Karakliſſa gelangte ich an den Zuſammenfluß des Kaſach und Zarzadz. Hier beginnt die Gegend, auf der die armeniſchen Arſaciden ihre Burgen und Städte erbauten. Gleich dem Gerſtenfluſſe, an dem, wie geſagt, die Bagratiden ihre Reſidenzen beſaßen, geht man faſt keinen Schritt ohne auf Ruinen zu ſtoßen und die prächtigſten Kirchen aus jener Zeit treten dem Wanderer entgegen. Das erſte Denkmal war das Kloſter Sagmuſa-Wank, d. i. das Pſalterkloſter, denn hier werden einer heiligen Vorſchrift gemäß immerfort aus dem Pſalter Verſe abgeleſen. Es war das unbedeutendſte von den dreien, die ich der Reihe nach beſuchte. Man erzählte mir, daß hier ein Stück vom heiligen Kreuz, an dem noch die Blutſpuren ſichtbar wären, aufbewahrt wäre, und mit ihm verrichteten die Prieſter alle Zeit noch große Wunder. Beſonders würden alle Nervenkrankheiten: fallende Sucht, Krämpfe jeder Art, Zahnweh, Kopfweh u. ſ. w. damit geheilt. Auch wurde ein Finger von dem heiligen Jakob (wie mir geſagt), dem Bruder unſeres Herrn, aufbewahrt.

Kaum $^5/_4$ Stunden dem Fluſſe entlang kam ich zu dem bereits verlaſſenen Kloſter Joanna-Wank, d. h. Johannes-Kloſter. Wie Sagmuſa-Wank iſt auch dieſes an den ſteilen Ufern des Kaſach erbaut, aber weit größer, und nur zu bedauern iſt es, daß es ſeinem Verfalle raſch entgegen zu gehen ſcheint. In der Kirche, welche zum Theil ſchon eingeſtürzt iſt, hat ſich eine Abtheilung erhalten und in ihr zeigte man zwei Rippen von Johannes dem Täufer. Es geht die Sage, daß der armeniſche Apoſtel Gregor dieſe aus Muſch, einer Stadt drei Tagereiſen von Erzerum, ſelbſt geholt habe. Das Kloſter ſoll viel ſpäter erbaut ſeyn. Jetzt ſind ſeine Zimmer verödet und Tauben und Staare haben die verlaſſenen Räume eingenommen.

Nicht weit von Joanna-Wank liegt Karpi, ein nicht unbedeutendes Dorf, das früher eine Stadt gewesen seyn soll und an der Gränze zwischen den Gauen Arakadzodn und Godahich liegt. In ihm befindet sich eine einfache, aber wie es scheint sehr alte Kirche.

Das dritte und schönste Kloster liegt ½ Stunde von Karpi den Fluß abwärts und führt den Namen Surb-Geurka-Wank, d. h. Kloster des heiligen Georg, unter dem man wiederum nicht den Ritter, sondern den Helden und Märtyrer zu verstehen hat. Der Heilige selbst liegt hier begraben und das Kloster erfreut sich deßhalb einer besondern Verehrung im ganzen Oriente. Ein Priester kam mir entgegen um mich aufzufordern den Tempel selbst zu betreten. Die Kirche ist aus großen Quadersteinen erbaut. In dem Kloster waren drei Mönche und ein verheuratheter Priester vorhanden. Außer dem Grabe des heiligen Georg war mir das wenn gleich rohe Bildniß des Königs Abgar mit dem Tuche, auf dem das Gesicht von Jesus abgedrückt seyn soll, interessant. Dieser Abgar lebte zur Zeit Jesus, regierte von 5 vor bis 32 nach Christi Geburt und war (wie man mir in dem Kloster erzählte) vom Ausschlag befallen. Da hörte er von den Wundern, durch die Jesus alle Arten von Kranken heilte und schickte deßhalb zwei Gesandte nach Jerusalem, um ihn zu einer Reise nach Armenien aufzufordern. Im Fall es Jesus abschlagen würde, gab der König der Gesandtschaft einen Maler mit, damit dieser den Heiland porträtiren sollte, denn er hatte die feste Ueberzeugung, daß schon das bloße Bild des Gottessohnes heilen würde. Jesus hoch erfreut über den starken Glauben eines Fremdlings entsandte einen seiner Apostel nach Armenien, und da er den Maler der ihn abzeichnete sah, nahm er ein Tuch und hielt es an sein Gesicht. Und siehe das Bild Jesus hatte sich auf dem Tuche abgedrückt.

Kaum eine halbe Stunde von dem Kloster des heiligen Georg entfernt liegt das schöne und große Dorf Aschtarak und in ihm schlug ich mein Nachtquartier auf. Meine Wohnung war reizend und der Blick von ihr in die nächsten Umgebungen besonders bei Mondschein ganz eigenthümlich. Bis spät in die Nacht stand ich an dem Fenster des kleinen Zimmers und sah hinaus in die weite Welt. Eine Burg stand einst hier auf dem schroffen Felsenufer des Kasach und beherrschte wahrscheinlich den ganzen Gau Godahich. In ihr mögen die Arsaciden zu Wagarschabad einen

Theil des Sommers ſich aufgehalten haben und vielleicht bewohnte ich eines der Gemächer, in denen auch ſie vielleicht ihre Nachtruhe hatten. Unter mir plätſcherte der Kaſach und ſein Gemurmel trat um ſo mehr hervor, als die ſtille Nacht durch keinen Ton eines Lebendigen unterbrochen wurde. Die grotesken Felſen bildeten bei Mondſchein die ſeltſamſten Figuren und ihre Schatten ſchienen ſich zu bewegen. Gegenüber lag ein anderes ehrwürdiges Gebäude, aber kein Licht leuchtete mir entgegen, ſondern ſeit Jahrhunderten war in ihm alles öde und leer. Eine alte, ſchöne und noch ganz unverſehrte Brücke führte über den Fluß und verband beide Ufer mit einander. Die letzten Ausläufer des Karnijarach verliefen ſich weiter im Oſten in der Ebene des Araxes und über ihm erhob ſich in ſeltner Majeſtät der ehrwürdige Ararat mit ſeinen vier hinter und übereinander liegenden Spitzen. Ihm zur Seite lag der kleine Ararat, und es ſchien als wenn der greiſe Großvater ſein braunhaariges Enkelchen führe.

Am Morgen des 19 April machte ich mich mit den Umgebungen Aſchtaraks vertrauter und fand im allgemeinen wiederum dieſelben Verhältniſſe wie in Baſch-Schuragel. Ungeheure Lavaflüſſe bedeckten den Boden und mit der Zeit hatte ſich eine fruchtbare Humuserde darüber geſetzt. Die Ufer des Kaſach waren ſo romantiſch als die des Gerſtenfluſſes oder der Debeda und derſelbe ſchwärzliche Trachyt bildete die ſchroffen verſchieden geformten Felſen. Trotz der zahlreichen Flüſſe und Bäche, welche vom Allagäs entſpringen, herrſcht in beiden Gauen Arakadzodn und Godabich im Sommer eine große Trockenheit und die Einwohner ſind gezwungen aus den Flüſſen mit vieler Mühe das Waſſer nach ihren Aeckern abzuleiten. Wo dieſes nicht geſchieht, iſt alles, ſelbſt ſchon im Mai, dürr und öde und das freundliche Dorf mit ſeinen zahlreichen grünen Gärten und Aeckern glich einer Oaſe in einer Steinwüſte. Die ſchönſte Baumvegetation herrſchte ringsherum, und beſonders an den Ufern des Kaſach befand ſich ein verſchieden ſchattirtes Buſchwerk. Alle Arten Obſtbäume, beſonders Aprikoſen und Pfirſiche, ſah ich allenthalben angebaut; Tamarisken, der weithin duftende wilde Oelbaum, Elaeagnus angustifolia L., Amygdalus incana L., und ein ſchöner Pappelbaum, unſerer Schwarzpappel ähnlich aber mit großen herzförmigen Blättern verſehen, waren in Menge vorhanden. Auch an nicht holzigen Pflanzen war meine Ausbeute groß und die

wichtigsten längs des Kasach gesammelten Pflanzen waren: Triticum prostratum L. fil., T. orientale M. B., Catabrosa aquatica Beauv., Bromus erectus Huds. β. angustifolius M. B., Carex nutans Host, Carex sapina Wahlenb., C. divisa Huds., Gladiolus segetum Ker., Iris Gueldenstaedtiana M. B., Ixiolirion Pallasii Fisch., Allium Ampeloprasum L., Fritillaria latifolia Willd., Lilium monadelphum M. B., Ornithagalum umbellatum L., O. pyrenaicum L., Asparagus verticillatus L., Blitum virgatum L., Euphorbia Gerardiana Jcq., E. Szovitsii F. et M., E. virgata W. et K., Acroptilon Picris C. A. Mey., Crepis parviflora Jcq., Mulgedium albanum DC., Valerianella plagiostephana F. et M., Callipeltis cucullaris Stev., Lithospermum orientale L., Myosotis hispida Schlecht., Onosma n. sp., O. micrantha Pall., Rochelia stellulata Rchb., Cynoglossum umbellatum W. et K., Hyoscyamus pusillus L., Verbascum formosum Bess., Veronica dentata Schmidt, V. biloba L., Dracocephalum Ruyschiana L., Eremostachys laciniata Bunge, Nepeta grandiflora M. B., Bunium paucifolium DC., Pimpinella magna L. β. orientalis Gouan, Heracleum pastinacifolium C. Koch, Anthriscus trichospermus Schult., Ribes ciliatum C. Koch, Rhamnus Pallasii F. et M., Geum strictum Ait., Sedum gracile C. A. Mey. β. micranthum C. Koch, Cerastium dichotomum L., C. ruderale M. B., C. alpinum L.?, Dianthus Liboschitzianus Ser., Silene lasyantha C. Koch, Sisymbrium Irio L., Conringia planisiliqua F. et M., Lepidium latifolium L., Nosturtium austriacum Crntz., Draba siliquosa M. B., Thlaspi collinum M. B., Trigonella arcuata C. A. Mey, T. monspeliensis L., Ervum nigricans M. B., Astragalus fruticosus Pall., A. caucasicus Pall. und Lathyrus latifolius L.

Erst gegen 4 Uhr verließ ich in großer Begleitung Aschtarak, um noch nach dem $3^1/_2$ Stunden entfernten Eriwan, wo ich bereits meine Ankunft gemeldet hatte, zu kommen. Der Weg geht über eine Steinwüste, auf der kaum ein Gräschen sich ernähren konnte, und nur einzeln fand ich auf ihr kaum 2—$2^1/_2$ Zoll hohe Exemplare des sonst hohen Papaver commutatum F. et M. Eine halbe Stunde vor der Stadt kamen mir acht elegant gekleidete Armenier entgegen und hießen mich willkommen. In ihrer Begleitung ritt ich in die Hauptstadt Armeniens ein und erhielt ein mit orientalischem Luxus geschmücktes Zimmer.

Eriwan ist eine ächt persische Stadt und in ihr hat sich bis jetzt noch alles Europäische fern gehalten. Gegen 2000 Wohnungen mögen vorhanden seyn, und ungestört befinden sich neben den prachtvollen Häusern der Reichern die elenden Hütten der Aermern. Große schöne Plätze sind einige vorhanden, aber im allgemeinen stehen die Häuser dicht gedrängt an einander und die Straßen haben oft kaum die Breite einer Klafter. Vor allem zeichnet sich der schöne große Basar aus und besitzt, da er in Schwibbogen überbaut ist, bei weitem den Vorzug vor dem Tiflifer. Wie Eriwan sich überhaupt durch seine größere Ruhe und Stille auszeichnet, so ist auch auf seinem Basar fast nie ein Gedränge und ungestört kann man von einem Ende zum andern kommen. Seitdem die Stadt russisch geworden ist, hat sich der Handel verringert und ist jetzt unbedeutend. Das sind die Folgen der Absperrungen!

Die 12,000 Einwohner bestehen aus Persern, schiitischen Tataren und Armeniern und beschäftigen sich größtentheils mit der Obst- und Weincultur. Nirgends habe ich schönere Gärten gesehen als in Eriwan, und kaum mag es in Asien eine zweite Stadt geben, in welcher der Gartencultur mehr Aufmerksamkeit geschenkt wird. Die Obstbäume werden im hohen Grade gepflegt und die Weinreben wie bei uns gehegt. Mit unsäglicher Mühe hat der letzte Sardar (persischer Statthalter) Hussein-Chan eine Wasserleitung mitten durch den Berg, der Eriwan westlich begränzt, angebracht und alle Gärten bis fast auf die Höhen erhalten durch sie ihr nöthiges Wasser. An einem kühlen Abende führte mich der freundliche Polizeimeister (Bürgermeister) zu der Höhe selbst und zeigte mir dieselbe. Wenn auch die Arbeit im hohen Grade roh war, so erschien sie ebendeßhalb um so großartiger. Mitten durch die Lavamassen war fast eine halbe Stunde lang ein Canal nach der Stadt geführt, und um ihn reinigen zu können waren von der Höhe des Berges Schachte senkrecht auf den Canal geleitet. Obst habe ich nicht gekostet, aber der Wein war vorzüglich und besaß mehr Feuer als der grusische. Im Geschmack und in der Farbe glich er dem von Madera.

Dicht an dem Ufer der Sengi (Hrastan arm.) erheben sich auf der ost-nördlichen Seite steile Felsen eines Trachytes bis zu einer bedeutenden Höhe und auf ihnen steht die Festung, welche im Jahr 1582 von den Türken erbaut und 1615 von den Persern

eingenommen wurde. Seitdem trotzte sie allen Belagerungen fremder Eroberer, und selbst der Fürst Zitziano vermochte nicht sie im Jahre 1804 einzunehmen. Erst dem Fürsten Paskewitsch gelang es im Jahr 1827 von ihr Herr zu werden. Ich wunderte mich als ich die Festung erschaute, denn durchaus besitzt sie nicht die Festigkeit um einer gut geleiteten Belagerung zu trotzen, und wohl ist ihre Unbezwinglichkeit mehr der Tapferkeit ihrer Bewohner zuzuschreiben. Paskewitsch nahm sie auch bei dem ersten Angriff. Die Mauern sind unbedeutend und zum Theil selbst von Lehmbackſteinen erbaut. Ihr Umfang mag kaum eine Stunde betragen. Im Innern befinden sich vorzüglich das Schloß des Statthalters und zwei Moscheen, von denen man die eine zur russisch-griechischen Kirche, die andre zum Arsenal umgewandelt hat. Das Schloß ist im ächt orientalischen Geschmack erbaut, besitzt einen bedeutenden Umfang und zählt eine Menge meist kleiner Zimmer. Sein voriger Besitzer, Hussein-Chan, der allem nach ein ausgezeichneter Mann gewesen seyn muß und nach der Niederlage der Perser im unverdienten Elende starb, besaß viel Kunstsinn und liebte im hohen Grade die Malerei. Besonders ist der Audienzsaal mit ausgezeichneten Gemälden, die Dubois weitläufig beschrieben hat, *) geschmückt, und Fenster mit gemaltem Glase fanden sich fast allenthalben vor.

Der Gouverneur, Fürst Bebutoff, einer der liebenswürdigsten Männer die ich auf meiner Reise gesehen habe, empfing mich in dem Schlosse mit der größten Freundlichkeit und führte mich in dem labyrinthähnlichen Innern herum. In seinem Wohnzimmer erzählte er mir eine Anekdote, die wohl verdient hier aufgeführt zu werden. Vor dem Beginnen der persischen Feindseligkeiten wurde er Gränzstreitigkeiten halber von dem damaligen Oberbefehlshaber Jermoloff zu dem Sardar Hussein-Chan geschickt, und dieser führte ihn nach Tische an das eine Fenster seines Wohnzimmers mit den Worten: „Hier schauen Sie hinaus, welch' schönes und reiches Land Armenien ist, und alles das was Sie sehen steht unter meinem Befehle.“ Zwölf Jahre später nahm der Fürst Bebutoff dieselben Räume ein und das ganze Land gehorchte ihm.

Die Aussicht von dem Schlosse ist magnifik und wird die

*) Dubois, Voyage; Tom. III. pag. 338.

Verwunderung selbst des Gleichgültigsten erregen. Unter dem Fenster die steilen Felsen bis an das Bett der laut tosenden Sengi und darüber die große Ebene in welcher der Araxes ruhig fließt, bis dahin wo der greise Ararat und das ganze Gebirge der Araxes-Euphrat-Wasserscheide mit seinen zum Theil mit ewigem Eis und Schnee bedeckten Gipfeln sich befindet.

Die innere Stadt habe ich nur wenig gesehen und vermag deßhalb keine detaillirte Beschreibung derselben zu geben. Auf meiner Rückreise glaubte ich es mit mehr Muße thun zu können — da kam die Krankheit, die allen fernern Untersuchungen ein Ende setzte. Die Stadt liegt in einer weiten Schlucht des letzten Ausläufers der Gebirge von Daratschitschagk oder des Karnijarach und verliert sich in der großen Araxes-Ebene. Nach armenischen Nachrichten soll sie gegen das Ende des ersten Jahrhunderts von Ardasches III auf der Stelle erbaut seyn wo der Usurpator Erowant II seine Niederlage erlitt, und erhielt deßhalb den Namen Erowantawan, aus dem später Eriwan wurde. Nach der Aussage eines gelehrten Mönches in Etschmiadsin hingegen wurde die höchste Stelle der Araxes-Ebene, wo eben Eriwan liegt, weil sie zuerst nach der Sündfluth aus dem Wasser heraustrat, Erewan, d. h. er hat sie zuerst gesehen (von Jereff sehen), genannt. Im 7ten Jahrhundert erscheint die Stadt als Burg. Eine Bedeutung erhielt sie aber erst gegen den Anfang des vorigen Jahrhunderts, und unter dem letzten Sardar Hussein-Chan stand sie in ihrer höchsten Blüthe.

Die Hitze hatte sich in den letzten Tagen schon so vergrößert daß mein Thermometer im Schatten 27—29° R. zeigte und selbst während der Nacht sich nur wenig verminderte. Ich war deßhalb gezwungen meine Excursionen nur am frühen Morgen und gegen Abend vorzunehmen. Das Klima von Eriwan und der ganzen Araxes-Ebene ist den Fremden im hohen Grade gefährlich und viele der russischen Angestellten finden hier ihr Grab. Die Hitze steigt im Sommer (nach der Aussage Bebutoffs und eines Arztes) nicht selten bis zu 33°, und selbst 34 und 35° sollen in einzelnen Stunden vorkommen. Die Nächte werden fast gar nicht abgekühlt und ich hatte in Kanakir oberhalb Eriwan gegen das Ende Junius Abends 8 Uhr in meinem Zimmer 28° R. So dauert eine gleiche Hitze bis gegen das Ende des Monats August fort,

und nur höchst selten kühlt ein Gewitter für Augenblicke die brennende Luft. Oft schon im April und im Anfang Mai steigt das Thermometer zu einer seltenen Höhe und plötzlich fällt es dann bis einige Grade über dem Gefrierpunkt. Welche Wirkung dieser schnelle Wechsel hervorbringen muß, ist leicht einzusehen, und im Mai 1835 erfroren in der Araxesebene (besonders im westlichen Theil) und im Süden von Schuragel nicht weniger als einige 30 Menschen. So heiß es im Sommer ist, so kalt wird es im Winter, und wenn auch Dubois' Behauptung daß das Thermometer bis zu —26° R. gefallen sey, nicht glaubhaft ist, so soll eine Kälte von 12° R. doch in Eriwan nicht selten seyn. Der tiefste Stand den man beobachtet hatte, war — 18½° R. Lange konnte man sich die große Kälte nicht erklären und schrieb sie dem vulcanischen Boden zu. Parrot gebührt das Verdienst die Ursache gefunden zu haben, und durch ihn wissen wir daß Eriwan nicht weniger als 3311 Fuß über dem Meere liegt.

Bis auf Ausnahme der Gärten und der nächsten Umgebung des Sengi-Flusses ist die Vegetation in der Umgegend von Eriwan unbedeutend und nur wenige Pflänzchen von kärglichem Aussehen fand ich auf der Steinwüste, welche sich nordwestlich hinzieht. Die wichtigsten Pflanzen die ich gefunden, waren: Poa persica Prin., Bromus erectus Huds., Allium rotundum L., Kachia hissopifolia Rth., Acroptilon Picris C. A. Mey., Cnicus benedictus L., Pyrethrum myriophyllum C. A. Mey., Chamomilla pusilla C. Koch, Galium segetum C. Koch, Galium Cruciata Scop., β. chersonensis Willd., Galium vernum Scop., Asperula humifusa M.B., Campanula latifolia L., C. Adami M.B., Anchusa paniculata Ait., Heliotropium europaeum L., Onosma tinctoria M.B., Veronica Buxbaumii Ten., Stachys iberica M.B., Symphyandra armena DC., Pastinaca dasyantha C. Koch, Scandix pinnatifida Vend., Scandix falcada Loud., Alchemylla sericea Willd., Polygala hybrida DC., Peganum Harmala L., Gypsophila elegans M.B., Dianthus Lihoschitzianus Ser., D. hirtus Vill., D. capitatus Pall., Eremogone graminifolia Fenzl, Cerastium dichothomum L., Glaucium corniculatum Pers., β. tricolor Bernh., Malcolmia africana R. Br., Hesperis Steveniana DC., H. sibirica L., Sisymbrium Loeselii L., S. Irio L., Erysimum collinum Andrz., E. lanciolatum R. Br., E. ochro-

leucum DC., β. petiolatum C. Koch, Lepidium Draba L., β. crassifolium und γ. tenuifolium, Delphinium flexuosum M.B., D. Ajacis L., Ranunculus illyricus L., Medicago Gerardi W. et K., Trigonella striata L., Astragalus austriacus L., A. caucasicus Pall., Vicia polyphylla Desf., Lathyrus varius C. Koch und Sophora alopecuroides L.

Den 22 Mai gegen Abend verließ ich Eriwan und eilte auf schnellen Rossen und auf einem gebahnten Wege nach dem uralten Kloster Etschmiadsin. In zwei Stunden legte ich den fast 4½ Stunden langen Weg zurück und befand mich um so viel wiederum westlicher. Der freundliche Fürst Bebutoff hatte mich seinem Onkel Karganoff, der die Stelle eines Oberintendanten des Klosters bekleidete, besonders empfohlen, und so ritt ich zunächst bei diesem, der in dem nahegelegenen Dorfe gleichen Namens seine Wohnung aufgeschlagen hatte, vor. Herzlich wurde ich begrüßt und alsbald in das nahe Kloster geführt. Eine große Ringmauer, welche man eher bei einer Festung als bei einem friedlichen Kloster sucht, umgibt die Gebäude und schützte in den unruhigen Zeiten, wo die Perser hier herrschten, die frommen Mönche vor einem plötzlichen Ueberfall. Ein dunkles Thor führt in den innern weitläufigen Raum, der durch eine Reihe querlaufender Gebäude in zwei Höfe geschieden wird, und nachdem ich quer über beide durch Hrn. Karganoff geleitet worden war, empfing mich ein Priester von seltener Schönheit an einer Thüre. Eine große majestätische Gestalt imponirt um desto mehr, wenn noch äußere Umstände sie begünstigen, und so riefen die schönen schwarzen Augen, der dunkle weitherabhängende Bart und die einfache schwarze Priesterkleidung einen tiefen Eindruck in mir hervor. Noch immer steht der zwar jugendliche und doch ehrwürdige Priester mir vor der Seele. Seine klangvolle kräftige Sprache überschüttete mich mit einer blumenreichen Rede, die wir Europäer uns vergebens zu verschaffen suchen. „So sey du mir willkommen als Christ in dem alten ehrwürdigen Gebäude der Christenheit, und reichen Dank zollen wir dir daß du uns Gelegenheit gibst, dich mit den Heiligthümern unsers Klosters bekannt zu machen, damit das ferne Abendland erfahren mag, wie treu wir Armenier viele Jahrhunderte hindurch unsere Religion gegen Perser und Türken erhalten haben. So sey du uns im Namen un-

sers ehrwürdigen Patriarchen gegrüßt. Sieh die Wohnung als die deine an und laß uns zusammen seyn, als wären wir seit immer Freunde gewesen.“ Das war der Sinn seiner Worte. Hierauf führte er mich in ein für Fremde eingerichtetes Zimmer, in dem orientalischer Luxus sich entfaltet hatte. Reiche Teppiche bedeckten den Fußboden und ein weicher Divan zog sich längs den Seiten des Zimmers. Gemaltes Glas schmückte die beiden Fenster. Von unsern europäischen Meubles war freilich nichts zu finden. Mit derselben Höflichkeit wurde ich hier wiederum willkommen geheißen und dann eine Zeit allein gelassen. Der Priester verließ mich später nicht mehr und begleitete mich allenthalben auf den weiten Spaziergängen durch die Klostergebäude. Bei Tisch saß er neben mir und unterhielt mich fortwährend mit dem wonach mein Herz sich wünschte. Ihm verdanke ich die meisten Nachrichten welche ich über Armenien eingezogen habe. Eine schöne Sitte war es daß stets neben meinem Couverte eine blühende Rose lag.

Bevor ich die Beschreibung des Klosters selbst beginne, wird es nothwendig etwas über die Lage und Geschichte von Etschmiadsin zu sagen. Dieselbe Ebene, wie sie südlich von Eriwan befindlich ist, zieht sich auf beiden Seiten des Araxes von den Gränzen der Karabag'schen Berge westlich bis über die Mündung des Gerstenflusses hin und wird nördlich durch die südlichen Ausläufer der Kur-Araxes-Wasserscheide, südlich hingegen von denen der Scheide des Araxes und östlichen Euphrat begränzt. Sie bildet ein tiefes Bassin, was ringsum von vulcanischen Gebirgen umgeben ist und durch ungeheure Massen Lava zu einer mittlern Höhe von 2800 bis 3000 Fuß über den Meeresspiegel gekommen ist. Etschmiadsin selbst befindet sich nach Parrot nur 2866 Fuß hoch. Lava-Massen und Trachyte bilden demnach die Decke, und wo sie zu Tage gehen, liegen sie zertrümmert auf dem Boden, um eine unfruchtbare Steinwüste zu bilden. Wo aber vulcanische Asche sich aufgehäuft hat, ändert sich der Boden und große Fruchtbarkeit tritt an die Stelle der traurigen Wüste. Da haben sich Armenier, Perser und Tataren niedergelassen, bewässern den fruchtbaren Boden und erfreuen sich der reichlichen Früchte, die bei geringen Mühen aus dem unerschöpflichen Füllhorn der reichen Mutter Natur gespendet werden.

Etschmiadsin liegt an dem Kasach, kaum drei Stunden von Aschtarak entfernt, während Eriwan 4½ Stunden östlicher sich befindet. Westlich ist die nächste aber unbedeutende Stadt Sardarabad vom Sardar Hussein-Chan angelegt und ungefähr 6 Stunden entfernt. Der Ararat liegt südlich und seine Entfernung mag ungefähr 12 Stunden Weges betragen.

Was den Namen Etschmiadsin anbelangt, so ist er der ersten hier vom armenischen Apostel Gregor erbauten Kirche entnommen, denn der Heilige wählte den Ort wo Jesus selbst vom Himmel auf die Erde gestiegen war, um ihm zu erscheinen, aus, um die Kirche zu gründen. Ein Altar mitten in der Kirche bezeichnet die Stelle und rings um ihn ist das heilige Gebäude aufgeführt worden. Es führte den Namen Etsch (d. h. er ist herabgestiegen) miadsin (der Eingeborene, von mi allein und dsin geboren). Früher soll das Kloster den Namen Katurighe geführt haben.

Als die Kirche zu Anfang des 4ten Jahrhunderts (303) erbaut wurde, befand sie sich mitten in der volkreichen Hauptstadt der Armenier, deren Alter sich bis in die ältesten Zeiten des grauen Heidenthums verläuft. Hier um den Ararat ließ sich der Ahnherr des armenischen Volkes, Hahigk (Haigk) ein Sohn des Thargamos *) (den wir schon als gemeinschaftlichen Stammvater der Armenier und Grusier betrachtet haben) und in vierter Linie von Japheth abstammend nieder und breitete seine Macht weit aus. Dieses geschah gegen das Jahr 2107 v. Chr. Sein Volk nannte sich nach ihm, während fremde Völker es mit dem Namen des Armenag, eines Sohnes von Hahigk, benennen. Hahigk nahm also dieselben Gegenden ein welche sein Urahn Noah schon vor ihm bewohnt hatte, und alle Namen die aus dieser Vorzeit stammen, wurden auch auf die spätere Zeit übergetragen. Von Eriwan habe ich schon gesprochen. Nachitschewan oder eigentlich Nachedschewan bedeutet daß Noah zuerst in die Gegend herabgestiegen ist. Hier liegt er auch begraben und noch heutzutage zeigt man die Stelle. In Aguri pflanzte der zweite Stammvater der Menschen den ersten Weinstock und daher der Name. Im türkischen Paschalik Bajasid liegt das Dorf Marant, eigentlich Mair-

*) Die Armenier nennen nach Moses von Chorene den Vater von Hahigh, Gathles.

ant, d. h. Mutter dort, und in ihm liegt Noahs Frau begraben. Der Ararat selbst führt nicht bei den Armeniern diesen Namen, sondern bei ihnen heißt er Masis. Unter Ararat oder vielmehr Ararad verstehen sie, wie wir schon gesehen haben, die ganze Provinz welche sich zwischen der Kur-Araxes- und Araxes-Euphrat-Wasserscheide bis zu den karabag'schen Bergen hinzieht. Sie erhielt den Namen Ara-Rad, d. h. Tod des Ara, eines durch seine Schönheit ausgezeichneten Königs der Armenier, der hier im Kampfe gegen die Semiramis getödtet wurde.

Die Gründung der alten Hauptstadt Armeniens wird dem Könige Erowant I, der vom Jahr 569 bis 565 v. Chr. regiert haben soll, zugeschrieben, und wahrscheinlich weil in ihr ein Tempel der Diana stand, wurde sie Ardimet Chagach, d. i. Stadt der Artemis (Diana) genannt. Vielleicht existirte die Stadt aber schon früher, denn Erowants Schwager, Wartkes, bekam sie als Mitgift und nach ihm erhielt sie den Namen Wartkisi-Awan. Später wurde die Stadt wahrscheinlich zerstört, denn König Wagarsch, der von 178 bis 198 n. Chr. Geburt regierte, machte sie zu seiner Residenz und umgab sie mit einer Mauer. Von da an hieß sie Nor-Chagach, d. h. Neustadt, oder häufiger Wagarschabad, d. h. Stadt des Wagarsch. Mein freundlicher Priester meinte aber daß der letztere Name Wagarschapad zu schreiben sey, denn eben weil der König die Mauer habe ziehen lassen, hätte man diese Mauer (Pad) des Wagarsch (Wagarschapad) genannt. Erst später wäre durch den letztern Namen die Bezeichnung Neu-Stadt verdrängt worden. Chosroes I, der Sohn von Wagarsch, wurde durch die Verrätherei seines Vetters Anag, des Vaters des heiligen Gregor, ermordet, und das Reich kam 27 Jahre lang unter die Herrschaft der Sassaniden. Mit Hülfe der Römer gelang es aber Tirdat III den väterlichen Thron wiederum einzunehmen und in allem richtete sich der König nach dem römischen Kaiser. Als daher die königliche Hrimpsimeh, mit blendender Schönheit begabt, von dem römischen Kaiser mit Anträgen der Liebe bedroht mit ihrer Amme Gajanneh, ihren Freundinnen Nino, Marianne und Schohagat nebst 30 andern Jungfrauen, die sämmtlich sich der christlichen Religion ergeben hatten, nach ihrem Stammlande Armenien floh, ließ Tirdat mit teuflischer Bosheit, als Hrimpsimeh auch ihm widerstand, diese mit ihren

Freundinnen steinigen. Nur Nino, die dann die Verkünderin der christlichen Lehre in Grusien wurde, entkam. Kaum hatte aber Constantin das Christenthum zur Staatsreligion erhoben, so ließ Tirdat den heiligen Gregor, den er viele Jahre in einem tiefen Brunnen gefangen gehalten hatte, zu sich kommen um von ihm sich taufen zu lassen. So fanatisch er früher dem Feuerdienst ergeben war, so eifrig suchte er seine neue Religion zu verbreiten. Gregor wurde der erste Bischof, und zur Sühne der von ihm Geopferten erbaute er noch zwei Kirchen, von denen die eine der heiligen Hrimpsimeh, die andere der heiligen Gajanneh geweiht wurde. Unruhen und Thronstreitigkeiten brachten in der Folge Armenien in eine traurige Lage und der Kampf gegen den Feuerdienst der Perser und später gegen den Islam der Araber, Türken und Perser wurde fast immer unglücklich geführt. Im Jahre 344 hörte Wagarschabad auf Residenz zu seyn und verfiel immer mehr. Auch die Patriarchen verlegten 452 ihren Sitz nach Towin, und dafür scheint im Jahre 524 in Wagarschabad ein Kloster errichtet worden zu seyn. Trotz aller Stürme der Welteroberer, die nach und nach in Asien auftraten, erhielt sich wenigstens das Kloster mit seinen drei Hauptkirchen oder ging wiederum aus den Trümmern hervor. Nicht so die Stadt, die allmählich unter ihren Trümmern sich begrub; es verschwand ihr Name, und der der Hauptkirche des Eingebornen, Etschmiadsin, trat an seine Stelle. Im Jahr 1441 nahm das Haupt der armenischen Kirche seinen Sitz wiederum in Etschmiadsin und blieb nun daselbst mit nur geringen Unterbrechungen. Die Streitigkeiten der Türken mit den Russen waren die Ursache daß die Erzbischöfe von Wan und Konstantinopel sich eine Zeitlang ihrem Oberhaupt entzogen und sich selbst Patriarchen nannten. Doch jetzt erkennt die ganze armenische Christenheit, insofern sie nicht Katholiken sind, den Patriarchen zu Etschmiadsin für ihr Oberhaupt, für ihren Papst an.

Nun zur Beschreibung. Das alte Wagarschabad besteht jetzt nur noch aus dem Kloster mit der Hauptkirche, aus zwei an der Eriwan'schen Straße gelegenen Kirchen, aus einer im Süden befindlichen Capelle und aus einem elenden Dorfe. Alles ist einige hundert Schritte von einander entfernt und mit Ausnahme des Dorfes mit hohen Mauern umgeben. Das Kloster besitzt den größten Umfang und besteht aus den eigentlichen dazu gehörigen

Gebäuden die in dem hintern Hofraum liegen, aus der Kirche, den Zellen und aus einem aus zwei überdeckten Galerien bestehenden Basare im vordern Hofraum. Südlich befinden sich die Ställe für das zum Kloster gehörige Vieh. Die Gebäude bilden zwei fast gleichseitige Vierecke und schließen demnach zwei große Höfe, die ich als den vordern und hintern bezeichnet habe und zum Theil zu Gärten dienen, ein. Der vordere (und östliche) Hofraum dient den Mönchen und Laien zum Aufenthalt, und für die erstern finden sich an zwei Seiten der Mauer Zellen angebaut. Der hintere (und westliche) hingegen wird von dem Patriarchen und den obern Geistlichen benutzt und darf nicht ohne Erlaubniß von einem Laien betreten werden.

In Begleitung meines freundlichen Priesters und des Hrn. Karganoff durchwanderte ich am Morgen des 23 Mai die weitläufigen Räume des Klosters und betrat zuerst die Gebäude im hintern Hofraum. Zuerst wurde ich zur Buchdruckerei geführt. Sie ist zwar klein und besitzt nur zwei Pressen, würde aber unendlich mehr Bücher an das Licht der Welt fördern können als geschieht. Sie wurde vor ungefähr 80 Jahren vom Patriarchen Simon eingerichtet. Nicht weit davon auf derselben Seite ist das große Versammlungszimmer der heiligen Synode, in dem wöchentlich drei Sitzungen (Montag, Mittwoch und Freitag) gehalten werden. Es ist groß und europäisch mit einer langen Tafel um welche Stühle herumstehen, eingerichtet. Der kaiserliche Ukas, vermöge dessen die Beschlüsse der Synode für gültig erklärt werden, ist in Glas und Rahmen eingefaßt und steht auf einer dreieckigen Säule vor der Tafel. An der Wand sind die Bildnisse der wichtigsten armenischen Könige, des Abgar, des Tirdat III, des Leon (letzten armenischen Königs in Cilicien), des Hahigk ꝛc. aufgehängt. Von hier aus wandten wir uns durch die Gebäude, welche die beiden Höfräume von einander scheiden und in denen der Patriarch wohnt, nach dem vordern Hofraum. Das große Speisezimmer liegt in ihm, kann wohl gegen 100 Gäste fassen und besitzt steinerne Tafeln und steinerne Sitze. Für den Patriarchen ist in der neuesten Zeit ein erhöhter Sitz angebracht worden. Ueber dem Speisezimmer befinden sich die Getreide-Magazine. Südlich führt eine Thüre in einen kleinern Hof, in dem die Gebäude für die Pilgrime sind. Oestlich und nördlich dicht an der

hohen Mauer sind Kreuzgänge angebracht und in ihnen die Zellen für die Mönche. Mitten im Hofe steht die Kirche, dem eingebornen Sohne Gottes geweiht. Um von ihr eine genaue Einsicht zu bekommen, lege ich hier einen Grundriß bei.

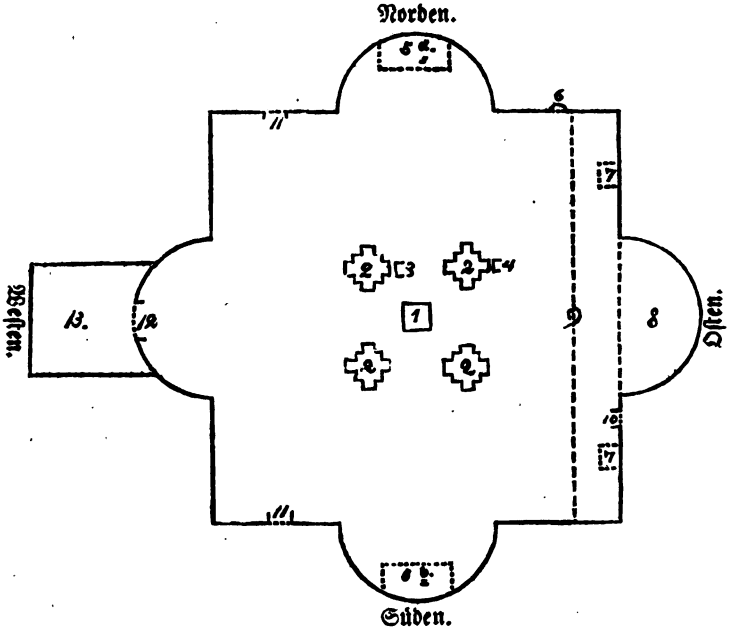

1. Der Altar, wo Jesus dem heiligen Gregor erschienen ist.
2. Die Säulen welche den Dom tragen.
3. Ein sehr künstlich gearbeiteter Stuhl, von einem Papst geschenkt und von Holz geschnitzt.
4. Ein anderer Stuhl mit Perlmutter ausgelegt.
5. Zwei Altäre zur Creirung der Bischöfe. Der Patriarch sitzt dabei auf dem Stuhle Nro. 3 und creirt den neuen Bischof in Nro. 5 a, während die alten Bischöfe sich bei dem Altare Nro. 5 b befinden.
6. Eine Vertiefung in der Mauer wo das Taufbecken steht.
7. Zwei Altäre auf denen beständig Kerzen brennen.
8. Das Allerheilige.
9. Eine vorgezogene Barrière.
10. Die Thüre welche zu den Reliquien führt.
11. Zwei Seitenthüren.

12. Die Hauptthüre.

13. Die Vorhalle und auf ihr der Glockenthurm.

Durch die besondere Vorbitte des Hrn. Karganoff wurde mir die seltene Ehre zu Theil die Reliquien zu sehen. Man thut dieses ungern und nur bei besondern Fällen, zumal auch große Vorbereitungen nöthig sind. Nur ein Erzbischof in der schönsten Festkleidung darf die geheiligten Gegenstände berühren. Eine Messe, worin besonders zu den Heiligen, denen die Gegenstände einst angehörten, gebetet wird, geht dem Oeffnen der Thüre voraus, und während der Zeit selbst singen mehrere Priester Lob- und Preislieder ab. Die Zahl der heiligen Reliquien beläuft sich auf 300. Vor allem zog meine Aufmerksamkeit ein Schnitzwerk dem man das hohe Alter ansah, auf sich. Es stellte die Kreuzigung Christi vor und soll von dem Evangelisten Johannes verfertigt worden seyn. Die wichtigsten Reliquien waren ein Arm des Apostels Simon Judas, ein Arm des heiligen Gregor, ein Stück vom Kreuz, der Speer womit Jesus in die Seite gestochen wurde, ein Stück von der Arche Noah und ein mit seltsamer Farbenpracht geschmücktes Gemälde, die Jungfrau Maria mit dem Gotteskinde vorstellend und von dem vorigen Patriarchen Jephraim selbst aus China gebracht.

Die Vorhalle besteht aus wenigen und mit vielen Verzierungen versehenen Säulen. Auf ihr ruht der Glockenthurm mit einigen unbedeutenden Glocken. Er ist weit später erbaut und paßt wegen seiner dem gothischen Style nachgebildeten Bauart nicht zu dem alten ehrwürdigen Gebäude. Auf ihm stieg ich nun auf die Galerien, die rings um die Kuppel geführt sind, um das ganze Kloster zu überschauen. Deutlich sah man den Steinen an daß sie lange schon Wind und Wetter getrotzt haben mußten, denn ihre Oberfläche ließ sich wie weicher Sandstein abreiben.

Endlich wurde ich auch zu dem Patriarchen Johann geführt und ihm vorgestellt. Ich fand den ehrwürdigen Greis, den leider vor ¼ Jahr der Schlag getroffen hatte, auf orientalischen Teppichen, die auf einer erhöhten Stelle lagen, mit übereinander geschlagenen Beinen sitzend und unterhielt mich nur kurze Zeit mit ihm, da sein Arzt ihm Ruhe gebot.

Außer ihm finden sich in Etschmiadsin noch vier Erzbischöfe, 6 Bischöfe und 12 Archimandriten, und zu ihnen gesellen sich

noch gegen 40 Mönche, unter denen der Onkel meines Uebersetzers Gregor, der älteste des ganzen Klosters, sich befand; zuletzt wurde mir auch die Bibliothek gezeigt. Sie war nicht so bedeutend als ich geglaubt hatte, jedoch schienen mir mehrere griechische Manuscripte darunter befindlich zu seyn. Es lag eben alles in der größten Unordnung. Der Akademiker Brosset hat in der neuesten Zeit die Bibliothek geordnet und das Verzeichniß derselben bekannt gemacht.

Gegen Abend führte mich mein freundlicher Priester zu den Kirchen der heiligen Hrimpsimeh und Gajanneh, und von ersterer geht die Sage daß sie schon ein Jahr früher als die obige (also 302) erbaut worden sey. Als die Perser sie verwüsteten, baute sie der Mezn-Saak *) in der ersten Hälfte des 5ten Jahrhunderts wieder auf. Hier liegen die Gebeine der heiligen Hrimpsimeh und noch zeigte man mir Steine mit denen man nach ihr geworfen hatte und die Blutflecken zeigen sollten. Die andre Kirche ist kleiner und hat nichts besonderes aufzuweisen.

Da in meinem Zimmer die Bilder über den Ararat von Parrot hingen, so ergriff ich auch die Gelegenheit über seine Besteigung des Riesenberges nähere Nachrichten einzuziehen. Man läugnete es daß er die höchste Spitze erreicht habe. Da der Berg vier Spitzen besitzt, von denen die zweite von Osten her am höchsten, die äußerste nach Westen am niedrigsten ist, so sey es Parrot gelungen, bis zu der letztern zu kommen. Hier soll auch das Kreuz stehen was aufgerichtet wurde. Der frühere Civil-Gouverneur Armeniens, Chopin, war der erste der Parrots Angaben bezweifelte und öffentlich seinen Zweifel aussprach. Parrot klagte bei dem Cultusminister und die Sache wurde untersucht, wobei sich alles zu Gunsten des kühnen Reisenden herausstellte. In der neuesten Zeit hat auch ein deutscher Colonist, Behrends mit Namen, glücklich den Gipfel erstiegen und ebenfalls auf der höchsten Stelle ein Kreuz aufgepflanzt. Genau auf demselben Punkte in der Nähe eines Abgrunds, wie es Parrot angibt, fand Behrends das Kreuz fast ganz von Schnee bedeckt, und wahrschein-

*) Mezn heißt groß und ist ein Beiwort, das zwar alle Patriarchen führen, aber diesem Saak, d. h. Isaak besonders zukommt.

lich wird der nächste Glückliche der die höchste Spitze erreicht, es nicht mehr finden.

Leider wurden mit meiner Krankheit so viele heiße Wünsche zu Grabe getragen, und so entbehrte ich auch die Freude, meinen Willen den Ararat zu ersteigen in Erfüllung gehen zu sehen. Das leichtgläubige Volk Armeniens hält die Krankheit für eine gerechte Strafe des Himmels, weil ich mich erkühnt hätte die heilige Stätte der Arche, wohin kein Mensch nach Gottes Willen mehr kommen soll, zu betreten. Es darf deßhalb nicht auffallen wenn Armenier und Perser sich mit Gewalt gegen eine Möglichkeit einer Besteigung sträuben, da eben die Unmöglichkeit selbst bei ihnen Glaubenssache geworden ist. Wie vom Kasbek und Brutsabseli existiren auch bei den Umwohnern des Ararat von diesem Berge eine Menge Sagen und Erzählungen, die darauf hindeuten daß es keinem Sterblichen vergönnt sey, die Stelle wo die heilige Arche noch stehe, zu betreten. Alle Versuche mißglückten, und als sogar Nadir-Schah in seiner Kühnheit den Gipfel zu erreichen strebte, aber schon zeitig umzukehren gezwungen war, wurde der Glaube um so fester. Auch Chopin versuchte es wenn ich nicht irre zweimal, und trug deßhalb zur Bestätigung der frühern Annahme noch mehr bei. Wenn daher plötzlich aus hohem Norden ein Fremder kommt und beim ersten Aufsteigen glücklich ist, so liegt es vielleicht einem ungebildeten, tief im Aberglauben versunkenen Volke nahe, aus Starrheit zu zweifeln; wenn aber ein gebildeter Mann, wie Chopin, dem Gewäsche beipflichtet, so kann man nur in seinem Ehrgeize, daß es ihm mißglückt sey, eine Ursache finden. Ich habe das Vergnügen beide Herren, von denen leider der eine zu früh der Wissenschaft entrissen ist, zu kennen, und beim ersten Zusammentreffen sah ich daß Chopins Versuche den Ararat zu besteigen stets mißglücken würden, während Parrot eine Körperconstitution besaß, die ganz und gar für das Bergsteigen eingerichtet war. Alles was der letztere ergriff, vollendete er mit Eifer.

Chopin brachte mit mir den Winter 1836/37 in Tiflis zu und arbeitete mit großer Ausdauer und seltenem Fleiße an einem Werke über Armenien. Leider ließ er sich dabei in Dinge ein denen er nicht gewachsen war, und versuchte die alte Geschichte zu erklären. Mit großem Fleiße studirte er deßhalb Plinius' Natur-

geschichte, ein doch in vieler Hinsicht confuses Werk, was nicht so leicht, als Chopin meinte, entwirrt werden kann, und glaubte allenthalben seine Namen wieder zu finden. Dabei benutzte er noch eine französische Uebersetzung. Wenn daher die Petersburger Akademie nach Ueberreichung seines Werkes dieses für ein hors d'œuvre erklärte und es doch später einen der Demidoff'schen Preise erhielt, so kann man freilich den grellen Widerspruch, der von Gelehrten einer und derselben Stadt ausgesprochen wurde, nicht begreifen. Mir ist das Werk selbst noch nicht zu Gesicht gekommen, wohl aber hat Chopin mir einiges im Manuscript gezeigt, und wenn ich mir darnach ein Urtheil erlauben darf, so ist der geographische Theil unstreitig das vorzüglichste was wir über Russisch-Armenien besitzen. Als Civilgouverneur wurde ihm auch alle Gelegenheit sich mit den statistischen und geographischen Verhältnissen vertrauter zu machen. Das Geschichtliche wird wohl die Akademie besonders ins Auge gefaßt und hiernach ihr Urtheil gestellt haben. Ich glaube mit ihr, daß dieser Theil gar keinen wissenschaftlichen Werth besitzt.

Die Zeit meiner Anwesenheit in Etschmiadsin benutzte ich auch, um die eintönige nächste Umgebung des Klosters kennen zu lernen. Im Norden setzte sich die schon mehrmals genannte Steinwüste fort und im Süden breiteten sich bis an den Araxes die schönsten Getreidefelder, zwischen denen Baumwollen-, Ricinus- und Reisanpflanzungen sich vorfanden, aus. Wie bei uns wucherten eine Menge Unkräuter auf dem bebauten Felde und suchten die nützlichen Gräser und Pflanzen zu verdrängen. Im Allgemeinen gehörten sie denselben Geschlechtern wie unsere Feldkräuter an, und die wichtigsten von ihnen waren: Lathyrus inconspicuus L., L. Aphaca L., L. latifolius L., Vicia segetalis Thuill., V. cordata Wulf., V. serdida W. et K., V. peregrina L., V. narbonensis L., β. heterophylla Rchb., Ervum nigricans M. B., Trigonella striata L., T. arcuata C. A. Mey., T. monspeliensis L., Fumaria parviflora Lam., Diplotaxis biloba C. Koch, Saponaria inclusa C. Koch, Silene conica L., S. lacera Sims., Szovitsia callicarpa F. et M., Scandix pinnatifida Vent., β. hirsuta, Chaerophyllum roseum M. B., Rochelia stellutata Rchb., Lycopsis flavescens C. A. Mey., L. picta Lehm., Veronica biloba L., Dufresnea leiocarpa C. Koch, Valerianella oxyrrhyncha F. et M., Galium aparinoides Forsk? G. segetum C. Koch, Euphorbia segetalis

L., Bromus Danthoniae Trin. und Milium vernale M. B. Außerdem sammelte ich noch an Zäunen, an Rainen und Wegen: Astragalus davuricus D. C., Tribulus terrestris L., Rosa caucasica M. B., R. centifolia L. β. mollis, Delphinium hybridum Steph. β. albiflorum D. C., D. flexuosum M. B., D. Ajacis L., Dianthus canescens C. Koch, Cerastium pauciflorum Stev. (?), C. umbellatum C. Koch, Lepidium latifolium L., L. perfoliatum L., L. vesicarium L., L. sativum L., Veronica orientalis Ait., Dodartia orientalis L., Sideritis montana L., Nepeta Meyeri Benth., Dracocephalum ibericum M. B., Acinos graveolens L. K., Scabiosa linifolia C. Koch, Euphorbia Myrsinites L., Polygonum elegans Ten., Elaeagnus angustifolia L., Allium flavum L. und Carex stenophylla Wahlenb.

Die Hitze war den 23 und 24 Mai bis auf 31° gestiegen. Vergebens warnten mich die freundlichen Mönche mich ihr nicht zu sehr auszusetzen, da die ersten heißen Sonnenstrahlen schädlicher als die intensiveren der Monate Julius und August seyen. Der Nordländer fühlt im Anfange die Hitze in wärmern Gegenden nicht in so hohem Grade wie der Eingeborne, auf gleiche Weise als der Südländer die Kälte in den nördlichen Ländern im Anfang ebenfalls weniger fühlt, und so laufen Franzosen und Italiener in Petersburg bei einer Kälte von 28—30° wenig verwahrt herum, bis sie durch Schaden bald klug werden. Ich hätte nie geglaubt daß es so heiß gewesen wäre, wenn nicht mein Thermometer es bezeugt hätte; denn mir war es nicht anders als an heißen Tagen in dem lieben Deutschland. Doch schon bald erreichte mich die Strafe meines Leichtsinns.

Da allenthalben Wasser auf die Felder geleitet wurde, so botanisirte es sich nicht gut und oft blieb ich in dem schlammigen Boden stecken. Ich schlug deßhalb an einem schönen Morgen, wo die ganze Gegend in einen feinen Dunst sich gehüllt hatte, meinen Weg nach der Sandwüste ein. Das kleine Papaver commutatum C. A. Mey. und die Kapperpflanze in schönster Blüthe waren fast die einzigen Pflanzen welchen ich begegnete. Ich besah mir zuerst das Denkmal, das der Kaiser von Rußland den in dem letzten persischen Kriege gefallenen treuen Soldaten errichten ließ, aber trotzdem es seit drei Jahren begonnen ist, noch unvollendet dasteht. Bosheit der Mohammedaner hat die schönen großen Quadersteine

schon beschädigt, und so wird es wohl wieder ruinirt seyn bevor es nur beendigt ist. Es bestand damals aus einer großen viereckigen Säule.

Mehrere Stunden von Etschmiadsin entfernt fand ich mitten auf der Wüste Zelte aufgeschlagen. Neugierig, wer darin hausen möchte, ging ich trotz der Widerreden meines Uebersetzers und meines treuen Kosaken kecken Schrittes auf sie los. Frauen waren vor den Thüren mit Kühen beschäftigt, nahmen aber, als sie mich erblickten, mit Geschrei die Flucht. Ungeheure Hunde stürzten auf mich zu, und hätten Stephan (mein Kosak) und ich nicht unsere Gewehre vorgehalten, so wäre mir wohl meine Kühnheit theuer zu stehen gekommen. Bald darauf erschienen bräunliche Kurden von kurzer Statur und in Lumpen gehüllt, und hielten Pistolen und Säbel in der Hand. Zum Zeichen, daß ich friedlich gesinnt sey, warf ich meine Flinte über die Achsel und winkte ihnen näher zu treten. Mit den Worten Allah han (dem gewöhnlichen tatarischen Gruß) beruhigte ich sie einigermaßen. Aber kaum hatte ich mit der Hand ein Zeichen gegeben, daß ich durstig sey und die Worte Airan pae (gib mir gesäuerte Milch) ausgesprochen, so wandte sich ein junger Mann nach dem einen Zelte und kam mit einem irdenen mit Airan gefüllten Gefäße zurück. Somit waren wir Freunde. Auf meinen Wunsch wurde ich in das Innere der Zelte geführt und mit allen Einrichtungen bekannt gemacht. Diese Kurden führen nach unsern Begriffen ein trauriges armseliges Leben in dieser Steinwüste, und besitzen kaum Lumpen genug um sich nothdürftig zu bedecken. Die Cultur, welche allmählich auch in Armenien Wurzel zu fassen beginnt, hat sie von dem fruchtbarern Theile der Araxesebene verdrängt. So ziehen sie im Frühling und Winter auf den öden Steppen herum und wenden sich im Sommer und Herbst zu den Bergen der Araxes-Euphrat-Wasserscheide. Ihr ganzer Reichthum bestand aus Zelten, einigen Stück Rindvieh, ehernen Kesseln und wenigen irdenen Gefäßen. Und doch befanden sich die Leute glücklich und bedauerten Armenier und Tataren, die ihr ganzes Leben hindurch auf einer Stelle sich herumbewegen müßten.

Als ich am 25 Mai des Morgens Etschmiadsin verlassen wollte, ließ mir der ehrwürdige Patriarch noch seinen Gruß entbieten und zum Geschenk ein Manuscript der Geschichte des Moses von Chorene überreichen. Zu gleicher Zeit sprach er in einem so-

genannten Pilgrimsbrief seinen Segen über mich aus. Ich habe zwar schon früher diesen Brief in Brans Miscellen (11. Heft 1837) abdrucken lassen, trage aber kein Bedenken ihn auch in der Beschreibung meiner Reise wiederzugeben.

„Der Diener Jesu Christi, Johann, Katholikos aller Armenier und Patriarch der apostolischen und Christus selbst geweihten Kirche, so wie des ersten heiligen Klosters zu Etschmiadsin

dem hochgeehrten Professor Koch uns freundlichst ergeben und in der Gnade unseres Herrn Jesu Christi.

Wir sind hoch erfreut Dich zu begrüßen in dem geheiligten Patriarchensitze, noch aus grauem Alterthume stammend, wohin Du mit dem großen Wunsche kamest, die verschiedenen Heiligthümer, welche hier niedergelegt sind und auf denen unsere wahre christliche Religion gebaut ist, in Augenschein zu nehmen. In Folge dessen und aus besonderer Gunst machen wir Dir zum Zeichen unserer freundschaftlichen Gesinnungen aus unserer uns hier in Etschmiadsin eigenthümlichen Bibliothek ein Manuscript der Geschichte von Moses aus Chorene, bezeichnet mit Nr. 475, zum Geschenk und fügen diese Urkunde unseres heiligen patriarchalischen Segens bei. Mit innigem Gemüthe flehen wir zu dem höchsten Gotte für Dich um seinen Schutz. Möge er Dir bis zu einem hohen Alter ein freudenreiches Leben verleihen, möge er Deinen Lebenslauf mit Tugendblumen bestreuen, möge er alle Deine Unternehmungen mit Erfolg krönen, möge er Dir unter dem heimischen Dache die himmlische Gnade erhalten, möge er Dich beschützen vor allen feindlichen bewußten und unbewußten Versuchungen der Seele und des Fleisches. Amen!

Bis in die Ewigkeit werde ich Dein Fürbitter seyn.

Heilig Etschmiadsin, den 13/25 Mai 1837.

Der Katholikos aller Armenier, Johann."

Der Weg führte mich von Etschmiadsin südwestlich nach dem nur zwei Stunden entfernten Sekwa, dem Wohnsitze des Kreishauptmannes (Natschalnik) des Sardarabad'schen Kreises, und nach kurzer Zeit langte ich daselbst an, um die freundlichste Aufnahme zu finden. Da ein ungeheurer Sturm vom Allagás her brauste und bald darauf ein fürchterliches Gewitter sich einstellte, so benutzte ich die Zeit, um von dem Kreishauptmanne Sariatzky Nachrichten über das Land einzuziehen. Bei der Beschreibung

meines Eintritts in Russisch-Armenien habe ich schon im Allgemeinen von Russisch-Armenien gesprochen, und füge deßhalb hier nur noch bei, daß im Sardarabad'schen Kreise 120 Dörfer mit 5000 Häusern vorhanden sind.

Die Umgebung von Seiwa ist fruchtbarer als der Norden von Etschmiadsin, steht aber in seinen Erträgen dem Süden jenes Klosters nach. Der Boden, besonders nach dem Allagäs zu, ist zum Theil morastig, und eine Menge Wasser quillt aus dem vulcanischen Gestein heraus. Da es oft keinen oder nur geringen Abfluß hat, so erzeugt sich dadurch saurer Boden, und die niedrig gelegenen Strecken liegen unbebaut da. Der Charakter der Landschaft ist bis auf den zum Theil sumpfigen Boden noch derselbe, und wie in den Gegenden, die ich eben verlassen hatte, fehlt auch hier alles Gehölz. Außer der Tamariske, einigen verkrüppelten Weiden und dem wilden Oelbaume vermißte ich selbst die Sträucher, die ich bei Eriwan gesehen hatte.

Die Flora hatte durch den moorigen und feuchten Boden doch hie und da sich verändert, und ich sammelte eine Menge Pflanzen, die ich bisher noch nicht gesehen. Die wichtigsten waren: Catabrosa aquatica Beauv., Triticum orientale M. B., Scirpus Tabernaemontani Gm., S. maritimus L., Schoberia salsa C. A. Mey., Euphorbia virgata W. et K., Koelpinia edulis Pall., Podospermum canum C. A. Mey., Taraxacum corniculatum D. C., Tragopogon flaccosus W. et K., T. caucasicus F. et M., Oligochaeta divaricata C. Koch, Carduus nervosus C. Koch, Chamomilla praecox C. Koch, Arthemis rigescens Wild. β. uniflorum, Achillea albicaulis C. A. Mey., Antennaria rubicunda C. Koch, Plantago lanceolata L. β. polystachys maxima, Glaux maritima L., Convolvulus Besseri Spreng., Solanum persicum Willd., Echinospermum patulum Lehm., Lithospermum setosum F. et M., Marrubium persicum C. A. Mey., Prunella laciniata L., Veronica tenuis Led., Scrophularia betonicifolia L., S. Ani C. Koch, Dodartia orientalis L., Phelypaea armena C. Koch, Sympodium simplex C. Koch, Bupleurum Marschallianum C. A. Mey. β. humile, Daucus pulcherrimus G. D. F. Koch, Tamarix cupressiformis Led., Holosteum dichotomum C. Koch, Gypsophila viscosa Murr., G. elegans M. B., G. perfoliata L. β. tomentosa Willd., Erysimum leptophyllum Andrz. β. dentata

Hohenack., Sterigma torulosum D. C., S. tomentosum D. C., Sameraria armena Desv., Nasturtium austriacum Crntz., Barbarea plantaginea D. C., Anemone narcissiflora L. β. villosissima, Glycyrrhiza glandulifera W. et K., Astragalus fruticosus Pall., A. tribuloides D. C., A. nigrostriatus C. Koch und Galega orientalis L.

Der feuchte Boden und das kaum fließende Wasser des Kara-Suh (Schwarzwasser), in dem sich alle auf dem vulcanischen Boden entspringenden Quellen vereinigen, ist Ursache daß sich eine Menge Mücken erzeugen und Menschen und Vieh im hohen Grade belästigen. Auf meinen Excursionen an dem Ufer des Schwarzwassers war es kaum möglich zu athmen ohne eine Menge mit einzuziehen. Ich unterschied dreierlei, unsere Culex pipiens, die kleine kaum sichtbare Mücke, welche Eichwald Culex niveus genannt hat, und eine dritte von mittlerer Größe, wahrscheinlich dem Geschlechte Simulium zugehörig. Leider sind alle Exemplare in Kulp verloren gegangen. Ich kam jedesmal ganz zerstochen wiederum in Seiwa an. Noch unerträglicher wurde ihre Nähe des Nachts, und besonders wenn man der Kühlung halber die Fenster öffnete. Schon durch das feine Pipen und Pfeifen hätte man aus dem schönsten und festesten Schlafe erwachen können.

Auf einer meiner drei von Seiwa aus veranstalteten Excursionen kam ich auch nach Etschmiadsin zu nach der Veste und dem Dorfe Alanlu. Die erstere ist seit ihrer Zerstörung durch die Russen ganz verlassen und Störche haben in großer Menge auf den zum Theil eingefallenen Lehmmauern sich niedergelassen, um daselbst zu brüten. Es war höchst lächerlich diese hochbeinigen Vögel im gemessenen Schritte auf den Mauern auf- und abgehen zu sehen, als wären sie jetzt die Schildwache und müßten die Veste hüten.

Den 27 Mai folgte ich der freundlichen Einladung des Kosakenmajors Protzky, bei ihm das Mittagsmahl einzunehmen, zumal der Attaman, General Leonoff aus Tiflis, mich besonders dazu auffordern ließ. Auf der Straße nach Sardargbad zu liegt nämlich das Stabsquartier der in Armenien die südliche Gränze hütenden Don'schen Kosaken. Außer dem Regimentschef Protzky und einigen Officieren befindet sich auch ein Bataillon Kosaken

gegenwärtig, und diesem liegt es ob in Fällen der Noth an der Gränze ihren Brüdern beizustehen.

Wenn schon überhaupt in Rußland Köchinnen selten sich vorfinden und meistens französische oder mehr noch französisch seyn wollende Köche ihre Stellen vertreten, so kam mir es noch weit sonderbarer vor, daß Kosaken, die ich mir als Kind nie ohne Lanze denken konnte, hier nicht allein die edle Kochkunst ausübten, sondern sogar schmackhafte Speisen zuzubereiten wußten. Mit einer Fertigkeit verstanden sie zu serviren, als hätten sie nicht Teller und Schüsseln, sondern Lanzen in den Händen.

Gleich nach Tisch setzte ich meine Reise nach dem Salzwerke Kulp fort und wandte mich deßhalb südlich nach dem Araxes, um daselbst bei dem Kreishauptmann des jenseitigen Armeniens mir die nöthigen Papiere zu holen. Je mehr ich mich dem Schwarzwasser näherte, um so unfruchtbarer wurde der Boden. Mit unsäglichen Mühen und bei einer tropischen Wärme bebauen Armenier und Tataren die Gegend. Es hatte wie gesagt den Abend des vorgestrigen Tages stark geregnet, und die ganze Erde war mit einer weißen Decke überzogen. Als ich diese näher untersuchte, fand ich zur großen Verwunderung sie vorzüglich aus Kochsalz bestehend. Mitten unter den Lavamassen liegt demnach Steinsalz, und diese selbst sind sogar, wie meine chemischen Untersuchungen mich belehrten, von Salz getränkt. Sollte es aber nicht vielmehr Meersalz seyn und dieses noch aus der Zeit stammen, wo das Meer die Ebene bedeckte und durch die ungeheuren Ausflüsse aus den rings herum liegenden Vulcanen allmählich verschüttet wurde?

In der Nähe des Araxes erhebt sich plötzlich ein großer Kegel aus einem röthlichen Lavasteine bestehend aus der Ebene und besitzt auf seiner Höhe eine Ruine von einer noch ziemlich erhaltenen Mauer umschlossen. Die Sage geht, daß hier in uralten Zeiten eine Stadt gestanden habe und viel wird noch von ihrer einstigen Größe erzählt. Es heißt ferner, daß der Araxes um sie herum gegangen sey. Schlägt man die armenische Geschichte nach, so weiß man, daß die älteste Hauptstadt des Landes, in der die Könige residirten, Armavir hieß. Hahigks Enkel Armais, der 1980 den Thron bestieg, soll ihr Erbauer gewesen seyn und über 1800 Jahre erhielt sie sich als Residenz. Seitdem verfiel sie von Jahr zu Jahr und ihre Lage wurde allmählich selbst den Armeniern

unbekannt. Man weiß nur, daß sie im Centrum von Armenien unweit und nördlich vom Araxes und wahrscheinlich nicht fern von der Mündung des Kasach lag. Faßt man alles dieses zusammen, so wird es wahrscheinlich, daß diese Ruine zu dem uralten Armavir gehörte. Rings um den Lavaberg ist die Gegend vertieft. Wahrscheinlich diente die Höhe des Berges als Citadelle und auf beiden Seiten des Araxes dehnte sich die Stadt aus.

Daß der Araxes nicht immer in demselben Bette geflossen ist, wird allgemein von dem Volke angenommen, und der Theil des Schwarzwassers, wo dieses seinen südlichen Lauf in einen rein östlichen umwandelt, mag einst dem Araxes als Bett gedient haben. Dieselbe Vertiefung, wie sie um Armavir zu bemerken ist, soll sich bis zum nahen Schwarzwasser fortsetzen. Es geht auch die Sage, daß der Araxes einmal noch südlicher in der Nähe der Araxes-Euphrat-Scheide geflossen sey, und nach der Aussage der Eingebornen soll dort die Araxesebene weit niedriger seyn.

Endlich kamen wir am Araxes an und fanden den Fluß zwar breit aber seicht. In der Mitte war er versandet und hatte eine kleine Insel gebildet. Mit unsern Pferden fuhren wir eine seichte Stelle, um zunächst auf die Insel zu gelangen, und von hier aus setzte uns eine unsichere Fähre, welche aus vier ungleichen Baumstämmen bestand, über den reißenden Strom. Durchnäßt kam ich glücklich auf dem jenseitigen Ufer an und war vergnügt die nicht unbedeutende Gefahr überstanden zu haben. Mit unsern Pferden wurde anders verfahren; einer der Fährleute setzte sich auf das stärkste und ritt kühn in die Fluthen, während man die übrigen nachtrieb. Wahrscheinlich waren die unsrigen schon mehrmals diesen Weg passirt, denn ruhig gingen sie in den Strom und schwammen dem jenseitigen Ufer zu.

Kaum 200 Schritte vom Araxes entfernt liegt Amarath, der Sitz des Kreishauptmanns des Surmalyschen Kreises. Mein zweitägiger Aufenthalt daselbst war mir um so angenehmer, als er mir die Gelegenheit verschaffte mit den daselbst nomadisirenden Kurden und Jesiden bekannter zu werden. Amarath war vor dem persischen Kriege der Sitz des Hussein-Aga, Häuptling der diesseits der Araxes-Euphrat-Wasserscheide wohnenden Kurden, und ihm verdankt es größtentheils seine jetzige Einrichtung. Die Gebäude sind weitläufig gebaut, und eine Menge großer und kleiner Zimmer

finden sich vor. Leider sind sie bei der letzten Anwesenheit der russischen Truppen ruinirt worden, und werden wohl bis auf die wenigen Zimmer, welche der Kreishauptmann bedarf, mit der Zeit ganz zerfallen. Ausgezeichnet war, da Hussein-Aga als ein großer Freund schöner Frauen sich bewies, das Serail. Jetzt befindet sich Hussein-Aga in Choi, einer Stadt in Aderbeidschan, und hat sich vergebens an die russische Regierung gewendet um Erlaubniß zur Rückkehr zu erhalten. Man fürchtet wohl weniger, wie Dubois meint, daß man hiermit den Kurden ein neues Haupt zu Aufständen und Räubereien gebe, als man vielmehr vergnügt darüber ist, daß sein ganzes Besitzthum mit der Zeit, wo er und sein Herr, der Schah von Persien, besiegt wurde, dem Sieger anheim fiel.

Große Freude machte mir die Bekanntschaft einiger Jesiden und Kurden. Die erstern hatten ein wildes keckes Ansehen, aber trotzdem sprach sich in ihrem Gesichte eine gewisse Gutmüthigkeit aus. Die andern waren schöne schlanke Leute, die in ihrem Benehmen viel Anstand zeigten. Das Auge blickte frei herum und in den Mienen sprach sich ein inneres Selbstgefühl aus. Der Gruß war eigenthümlich und verschieden von der mir sonst bekannten orientalischen Weise. Man beugte den Kopf nach vorn und legte beide Hände auf die Lenden. Einen der Jesiden frug ich nach seinem Glaubensbekenntniß und mit kurzen Worten setzte er mir es folgendermaßen auseinander: Es gibt nur einen Gott und ihm zur Seite stehen zwei Engel, Leiter des menschlichen Geschicks. Der eine, Gabriel, besitzt im hohen Grade die Gnade Gottes und hat die höchste Macht auf Erden, der andere hingegen (den er mir trotz meiner Anfrage nicht nannte) sey wegen eines dummen Streichs verstoßen und irre auf der Erde oder auf den Sternen umher, bis er wieder vor dem Angesicht Gottes erscheinen dürfe. Er merkt sich die Menschen welche sich über sein Unglück freuen, und wird einst, wenn er wieder zu Gnaden gekommen ist, was wohl in kurzem geschehen kann, Rache nehmen. Wir beten ihn nicht an, wie uns vorgeworfen wird, sondern wir erweisen ihm fortwährend dieselbe Ehre, welcher er sich vor seinem Falle von den Menschen erfreute.

Das jenseitige Armenien oder der surmalysche Kreis besitzt 120 Dörfer mit 3500 Häusern und 14,000 Einwohnern und unter-

scheidet sich mit Ausnahme der Umgegend von Kulp nicht vom diesseitigen. Die Gegend um Amarath gleicht der von Seiwa und wie dort zieht sich besonders östlich am Araxes derselbe saure Boden hin. Mit großen Mühen haben die Bewohner des surmalyschen Kreises aus den zahlreichen von der Araxes-Euphrat-Scheide herabströmenden Bächen und Flüssen Wasser auf ihre Aecker geleitet, und da der Reis, die Baumwolle und der Ricinus viel Wasser bedürfen, ist die Säuerung des Bodens ohne Zweifel vermehrt worden. An manchen Stellen war es gradezu unmöglich durchzukommen, und so war ich bei meinen Excursionen gezwungen auf den hohen Rändern zu gehen. Genannte drei Pflanzen werden erst spät ausgesäet und gegen das Ende Mai's waren sie noch so klein, daß ich sie kaum vom Pferde herab erschauen konnte. Sie verlangen bei viel Wasser eine große Hitze, die eben auch nur in den Monaten Junius bis August stattfindet und wuchern dann schnell und üppig empor. Damit das Wasser gehörig auf die Felder geleitet werde, wird die Sorge dafür in der Regel dem Schulzen anvertraut, und dieser bedient sich zur Ausführung seines Willens wiederum der Einwohner, mit denen er wechselt. Ich habe einigemal dem Einleiten beigewohnt und wähnte jedesmal die Bewohner in dem heftigsten Streite, ja fürchtete sogar bisweilen das Aeußerste, so schrie alles durcheinander. Ein jeder wollte das Wasser vor allem auf seine Felder geleitet haben, und suchte durch allerhand Mittel das Abfließen darauf zu verlängern und im Gegentheil das auf die Aecker seiner Mitbewohner zu verkürzen. In den größern Orten, besonders in Eriwan, hat die Regierung die Wasserleitungen übernommen und verkauft das Wasser nicht der Menge, sondern der Zeit nach. Schlechte Sonnenuhren werden dabei benutzt.

Leider wurde ich durch die Freundlichkeit meines Wirthes gezwungen meine Wanderungen zu Pferde zu machen. Die Vegetation war, zumal die Bewohner ihre Aecker von Unkraut rein halten, unbedeutend, und vergebens suchte ich an Graswurzeln die armenische Cochenille. Aeluropus laevis Trin., an dem sie besonders häufig vorkommen soll, wächst in großer Menge auf dem sauren Boden.

Den 29 Mai verließ ich Amarath um nach dem ungefähr sechs Meilen entfernten Kulp zu gehen. Der Weg dahin führt

westlich in der Nähe des Araxes. Im Anfang ist das Land bebaut und allenthalben sieht man Dörfer zerstreut. In dem Kurdendorfe Achmaggmeth hielt ich ein paar Stunden an um die Bewohner näher kennen zu lernen. Ich fand ihre Einrichtungen nicht von denen der Tataren und Armenier verschieden und nur die Wohnungen waren, wie es überhaupt in Russisch-Armenien der Fall ist, nie unterirdisch, sondern aus übereinandergelegten Steinen erbaut wie bei den Grusiern. Mit Plaff wurde ich auch hier wie gewöhnlich tractirt. Je näher wir nach Kulp kamen, um so höher wurde die Gegend und dieselbe Steinwüste, wie ich sie zwischen Aschtarak und Eriwan beschrieben habe, stellte sich ein. Eine Menge Berghühner (Pteroctes arenarius Temm.) luden mich zur Jagd ein und verschafften mir für den Abend einen wohlschmeckenden Braten.

Da wo die Ebene den höchsten Punkt erreicht hat und die nördlichen Ausläufer der Araxes-Euphrat-Wasserscheide bis zum Araxes sich erstrecken, liegt hart an dem steilen Ufer des Flusses eine Veste, welche wegen ihrer schwarzen Mauern den Namen Schwarzveste, Karakalah, erhalten hat. Sie liegt auf der Höhe eines Lavakegels, der sich in den Fluß verlängert und auf der südlichen Seite durch eine schmale Zunge mit dem übrigen Lande zusammenhängt. Hier scheinen zwei Thürme gestanden zu haben, welche den Eingang verwehrten und dann folgen über- und durcheinandergeworfene Steinhaufen. Die äußerste nach dem Flusse zu liegende Seite hat die meisten Ruinen, von denen man aber außer Thürmen und Mauern nichts unterscheiden kann.

Daß die Burg sehr alt ist, sieht man auf den ersten Blick; aber es ist schwierig eine alte armenische Stadt herauszufinden, die hier gelegen hat. Dubois *) ist bei der Auslegung dieser Ruine wiederum unglücklich und man kann ihn wirklich gar nicht begreifen, wenn er die Schwarzveste mit Tigranocerta identisch seyn läßt. Es existiren zwei Städte dieses Namens in Armenien, von ihnen liegt aber die eine, welche auch den Namen Amid führt, in der Provinz Agdsuich am Tigris, die andere hingegen befindet sich in dem nördlichen Siunich. Die Gegend der Schwarzveste gehört aber unbedingt zur Provinz Ararad und zwar zu dem Gaue Arscheruhn oder Pakrewant, die hier aneinandergränzen. Wahrscheinlich stand

*) Dubois Voyage; Tom. III. pag. 446.

hier die Veste Ardakers, die Moses von Chorene mehrmals erwähnt, aber nie genau bestimmt, und ist vielleicht identisch mit der Burg, welche Strabo *) unter dem Namen Artaxata, die nach ihm mit der Stadt Arxata nicht verwechselt werden darf, aufführt. Es wäre die letztere dann die Artaxata der übrigen Griechen und Römer, welche diesseits des Araxes am Einfluß des Medsamor liegt. Die Veste Ardakers, welche auch den Namen der blauen Veste (Gabohid-Pert) führte, wurde im 4ten Jahrhunderte durch den König Arschag II erneuert und von der Zeit an als ein besonderer Zufluchtsort für Menschen und Reichthümer benutzt.

Von der Höhe der Lavaebene führt der Weg westwärts allmählich auf neptunische Gebilde, die nur zum Theil durch plutonische Kräfte verworfen sind und mit deren Gesteinen abwechseln. Dem reißenden Flüßchen von Tschantschawath, einem von Tataren bewohnten Dorfe, ging ich aufwärts und kam alsbald in den großen Thalkessel von Kulp. Pflanzen aus den Geschlechtern Halostachys F. et M., Salsola L., Halimocnemis C. A. Mey. und Halogeton C. A. Mey. gaben mir kund, daß ich mich in der Nähe von Salzboden befände.

Der Pomoschtschnik Glitsch, ein junger liebenswürdiger Mann, nahm mich in seiner ihm kärglich zugetheilten Wohnung auf und hatte auf Befehl des Fürsten Bebutoff schon Sorge getragen, daß ich die Reise nach den Quellen des Euphrat unter Begleitung der dortigen Kurdenhäuptlinge ohne Gefahr antreten konnte. Ich freute mich den noch nicht hinlänglich erkannten Ursprung des am meisten classischen Flusses bald näher bestimmen zu können. Von da hatte ich willens auch die Quellen des Tigris zu besuchen und den See Wan auf allen Seiten zu umgehen, um dann nach Uebersteigung des kurdischen Gebirges, das Persien von der Türkei scheidet, zu dem See Urmiah und über Tauris nach den südlichen Ufern des kaspischen Meeres zu gelangen. Doch nach einem höhern Willen mußte ich hier meine wissenschaftlichen Untersuchungen enden.

Die kurdischen Häuptlinge, trotzdem sie unter türkischer Oberhoheit standen, hatten dem Befehle des Pomoschtschnik Folge geleistet und kamen den andern Morgen an, um mich nach meinem Willen

*) Strabo, edit. Casaub. Lib. XI. pag. 364.

zu leiten. Man glaubt nicht welchen mächtigen Einfluß Rußland in den angränzenden persischen und türkischen Provinzen besitzt, und er ist um so größer als Rußland seine Uebermacht nicht so offen zur Schau trägt, als es mit England der Fall ist.

Am Morgen des 30 Mai benutzte ich die ersten hellen Stunden zu einer Excursion in die umliegende fruchtbare Gegend, war aber schon zeitig gezwungen starken Kopfwehes halber umzukehren. Ich besah mir deßhalb noch das Dorf und das berühmte Salzwerk. Das erstere ist nicht unbedeutend und seine Bewohner, nur aus Armeniern bestehend, bearbeiten mit den Tataren von Tschantschawath das letztere. Es muß früher bedeutender gewesen seyn und mehrere runde und feste Thürme bezeugen die einstige Größe. Außer den Salzbeamten befindet sich noch eine Abtheilung Soldaten von 43 Mann unter dem Befehle eines Fähndrichs hier.

Drohend hängt auf der einen Seite über dem Dorfe ein ungeheurer Felsen schwärzlichen Thonschiefers, und da er zum Theil schon verwittert ist, so leben die Bewohner in beständiger Gefahr von ihm begraben zu werden. Die Versuche ihn mit Stricken herunterzuziehen, sind, wie man wohl denken kann, nicht geglückt, und so geht man damit um ihn mit Pulver zu sprengen. Wahrscheinlich wird man aber so lange damit warten bis das Unglück schon geschehen ist.

Der Salzberg befindet sich nordöstlich von dem Dorfe, ist keineswegs so von aller Vegetation entblößt, wie Dubois behauptet, und besitzt eine Höhe von ungefähr 500 Fuß. Das Steinsalz hat eine graue Farbe und kommt in drei übereinanderliegenden Gängen zu Tage. Der untere Gang ist der mächtigste und besitzt eine Stärke von 20—30 Fuß. In ihm wird das Salz vorzüglich erbeutet. Auf ihm liegt eine bedeutende Schicht eines schmutzig-röthlichen Mergels und hierauf kommt ein nur wenig mächtigerer Gang Steinsalz, das durch schmutzig-bläuliche Thonlagen in 12—16 Absätze getheilt ist. Nun folgt wiederum Mergel und auf ihn ein weit schwächerer Gang von Steinsalz, über welchem Gyps den übrigen Berg bildet. Das Salz ist Besitzthum der Krone und diese verkauft den Stein (96 russische Pfund) zu 1 Abbas ($6\frac{1}{2}$ Silbergroschen). Davon erhält der Arbeiter 4 Kopeken Silber und ist verpflichtet den Stein in viereckige Form gehauen bis an den Fuß des Berges zu bringen. Hier erhalten ihn die Käufer und transportiren ihn auf Kamelen oder Pferden weiter.

Von der Höhe des Salzberges zeigte man mir auch in der Ferne die Ruinen einer Burg, welche dem berühmten Dichter und Räuber Kör-Oglu einst gehörte. Hier soll er die meiste Zeit gelebt haben. Alex. Chodzko hat in the specimens of the popular poetry of Persia as found in the adventures and improvisations of Kurroglou. London 1842 *) versucht, die Nachrichten und Lieder über ihn zu einer zusammenhängenden Erzählung zu vereinigen und läßt seine Hauptthaten von dem Schlosse Tschamli-Bill im reizenden Thale von Salmas in Aderbeidschan aus geschehen. Vergebens citirte der Schah Abbas II den kühnen Sohn des Gebirges nach Ispahan, und dieser blieb selbst da noch ungehorsam, als ein Preis auf seinen Kopf gesetzt wurde. Erst als er alt und sein Bart grau geworden, eilte er mit seinem treuen Pferde nach der Residenz des Schahs und wurde auf dem Wege dahin von zwei in Ungnade gefallenen Günstlingen Almas- und Behram-Chan ermordet. Kör-Oglu ist der Sohn eines Stallmeisters des türkischen Sultans, der den Vater ohne Ursache blenden ließ. Nur die Rache im Herzen erzog der unglückliche Stallmeister seinen Sohn, der den Namen Kör-Oglu, d. h. Sohn des Blinden, erhielt **), als Vollstrecker derselben. Unter den Pferden des Sultans befand sich ein kräftiger schöner Hengst, wild schnaubend und unbändig gegen Jedermann. Vergebens setzte der Sultan dem eine Belohnung aus, der ihn zu zähmen im Stande wäre. Endlich meldete sich der blinde Stallmeister für seinen Sohn, doch kaum hatte dieser das feurige Roß bestiegen, als er auch schon heruntergeworfen wurde. Nach einem Jahr mußte sich Kör-Oglu im Reiten und Waffenführen üben. Der Vater erschien von neuem vor dem Sultane, um dem Sohne zu erlauben zum zweitenmale den Hengst zu besteigen. Mit kräftiger Hand führte jetzt Kör-Oglu den Zügel und tummelte rasch das Pferd im Kreise herum. Jetzt, mein Sohn, rief der rachsüchtige Blinde, fliehe den Ort der Ungerechtigkeit und räche an dem Sultan was ich von ihm erduldet. Dahin flog auf dem schnellen Rosse Kör-Oglu und ließ sich in dem kurdischen Gebirge unweit Bajasid nieder, um von hier aus das türkische Gebiet zu berauben und zu plündern. Das

*) Prof. Wolff in Jena liefert eben eine Uebersetzung dieses höchst interessanten Werkes.

**) Die Namen Kara-Oglu und Karr-Oglu sind demnach unrichtig.

Land, das er vorzüglich durch seine Räubereien unsicher machte, war Armenien, aber auch in Grusien in der Nähe von Tiflis besaß er die Raubveste Aseula.*) Mit Liedern, die er selber dichtete und die jetzt allgemein gesungen werden, feuerte er seine Kampfgenossen an, und vergebens suchten die türkischen Paschas und die persischen Sardars seiner habhaft zu werden.

Bevor ich die traurige Zeit meiner langwierigen Krankheit beschreibe, will ich noch die wichtigsten Pflanzen der rechten Seite der Araxes-Ebene aufführen, um dadurch eine Einsicht in die dortige Flora zu geben. Da die Gegend von Kulp eigenthümlich ist, werde ich die Pflanzen derselben getrennt aufführen. In der Araxes-Ebene sind zu nennen: Poa persica Trin., Aeluropus laevis Trin., Triticum squarrosum Roth; Iris notha M. B.; Ephedra monostachya L.; Statice tatarica L.; Queria hispanica L.; Scleranthus polycarpus L. (?); Valerianella oxyrrhyncha F. et M.; Scabiosa linifolia C. Koch; Chardinia xeranthemoides Desf.; Carduus nervosus C. Koch; C. hamulosus M. B., β. simplex; Artemisia Tournefortiana Rchb.; Achillea setacea W. et K.; Pterotheca bifida F. et M.; Arnebia Cornuti F. et M.; Cynoglossum n. sp.; Celsia Suworowiana C. Koch; Ajugachia Schreb.; Ziziphora tenuior L.; Phelypaea canuginosa C. A. Mey.; Veronica gentianoides Vahl; Bupleurum Marschallianum C. A. Mey., β. humile; Echinophora tenuifolia L. (?); Rosa pimpinellifolia L.; Potentilla supina L.; Tamarix cupressiformis Led.; Lepirodiclis holosteoides Fenzl; Holosteum dichotomum C. Koch; Silene conoidea L.; Silene arenosa C. Koch; Erodium oxyrrhynchum M. B.; Geranium divaricatum Ehrh., G. radicatum M. B.; Hibiscus syriacus L.; Sameraria armena Desv.; Camelina laxa C. A. Mey.; Lepidium vesicarium L.; Aethionema Buxbaumii R. Br.; Erysimum ochroleucum DC., β. petiolatum C. Koch; Erysimum strictum Fl. d. W.; Hesperis sibirica L.; Malcolmia africana R. Br.; Guentheria elongata Andrz.; Roemeria hybrida DC.; Delphinium camptocarpum F. et M.; Paeonia officinalis L., P. tenuifolia L., Medicago Gerardi W. et K.; Astragalus austriacus L., A. aduncus M. B., A. Helica-

*) S. oben Seite 344.

cabus Lam.; Atraphaxis spinosa L. und Onobrychis vaginalis C. A. Mey.

In der Nähe von Kulp waren die interessantesten Pflanzen: Ephedra monostachya L.; Hippophaë rhamnoides L., β. macrostachys C. Koch; Salsola ericoides M. B., S. glauca M. B., S. arayina C. Koch; Halogeton Kulpianus C. Koch; Halostachys caspia F. et M., Halimocnemon Kulpianum C. Koch; Spinacia tetrandra Stev.; Cnicus benedictus L.; Amberboa odorata DC.; Chardinia xeranthemoides Desf.; Valerianella oxyrrhyncha F. et M.; Callipeltis cucullaris Stev.; Lycopsis picta Lehm.; Verbascum formosum Bess.; Veronica dentata Schmidt; Phelypaea coerulea C. A. Mey., Ph. flava C. A. Mey.; Linaria armena C. A. Mey.; Ferula Szovitsiana DC.; Linum annotinum C. Koch; Isatis costata C. A. Mey., I. iberica Stev.; Draba siliquosa M. B.; Glaucium corniculatum Pers., β. tricolor Bernh.; Ceratocarpus arenarius DC.; Nigella foenulacea DC. und N. verrucosa C. Koch.

Dreiunddreißigstes Capitel.

Meine Krankheit und Rückreise über Daratschitschagk nach Tiflis.

Der Sonnenstich; Holzmangel; Rückreise nach Erwan; der englische Officier; Kanalle; das gelbe Fieber; Temperatur-Beobachtungen; Abreise nach Daratschitschagk; Sacki; Karawanserai; Ketscharuß; Flora der Umgegend; Abwechslungen der Temperaturverhältnisse; Verbenfieber; die fürstlich Bebutoff'sche Familie; das Lager von Achmet-Chan; Mittagsessen; Straßenraub; der schiitische Prophet; Abreise nach Tiflis; der blaue See; Uebergang über das Gebirge; Eschak-Meidan; das Thal der Akstafa; die rothe Brücke; Ghumani; Ankunft in Tiflis.

Gegen Abend (30 Mai) vergrößerte sich mein Kopfweh so sehr, daß in anfangs längern doch später kürzern Zwischenräumen mir das Gefühl wurde, als würde mit einem glühenden Nagel mir das Hirn durchbohrt. Der Schmerz vermehrte sich auf eine schreckliche Weise und es wurde mir bald klar, daß der Sonnenstich, eine Entzündung der Gehirnhäute, mich betroffen. Jetzt erst fühlte ich in der ganzen Größe, was es heiße, entfernt von den Seinigen krank zu seyn! Ich nahm die ganze Kraft des Geistes

zusammen, um in der traurigen Lage nicht unterzugehen. So lag ich in einem verfallenen Thurme, wenig gegen die äußeren Einflüsse geschützt, am Tage bei einer Hitze von 34° R., in der Nacht von Ungeziefern jeder Art, besonders aber von den schon oben beschriebenen kleinen Mücken geplagt. Mein Zustand verschlimmerte sich mit jedem Tage und ich stand mehrmals im Begriff mir selbst zur Ader zu lassen. Doch war ich sicher, daß ich bei dem Fieber, das mich dabei ergriffen, auch die Vene traf? Konnte nicht in dem Augenblicke des Aderlasses einer jener fürchterlichen Paroxysmen mich überfallen, wie sie den Tag 6—8mal kamen und mich in einen bewußtlosen Zustand versetzten?

Meine hülflose Lage hatte selbst bei den halb wilden Bewohnern jener Gegenden Mitleid erregt und Alt und Jung bemühte sich mir behülflich zu seyn. Der gute Pomoschtschik nahm sich meiner auf die liebreichste Weise an und unterstützte mich mit allem dem was in seinen Kräften stand. Am fünften Tage Morgens kam ein Mollah zu mir und versprach mich in wenigen Tagen wieder herzustellen. Als ich ihn aber um das Verfahren bat das er einzuschlagen gedächte, so schauderte es mich. Er wollte eine Grube machen, diese mit Eis ausfüllen und mich nur ¼ Stunde so hineinstecken, daß auch der Kopf vom Eis bedeckt würde. Gegen Abend rückten die Anfälle so nahe aneinander, daß bis 12 Uhr Mitternacht nur Ein Paroxysm zu seyn schien. Nach der Aussage meiner Umgebung soll er fürchterlich gewesen seyn. Mit ihm trat Krise ein. Schweiß bedeckte den ganzen Körper und zum erstenmal kam Schlaf in meine Augen. Ich schlief bis zum Morgen und erwachte so schwach, daß ich kein Glied zu rühren im Stande war. Selbst die Zunge versuchte ich vergebens zum Sprechen zu bringen. Dabei war der Kopf frei.

Gleich am ersten Tage meiner Krankheit hatte der Pomoschtschik nach Eriwan geschickt um einen Arzt kommen zu lassen, und am siebenten Tage erschien der Unterarzt des in Kanakir bei Eriwan befindlichen Hospitales, nur mit Lanzette und Calomel. Beide waren unnöthig, aber trotzdem erhielt ich von dem letztern noch bedeutende Dosen. Mit der Sprache stellte sich Appetit ein und es wurde mir Hühnerbrühe gebracht. Leider ist man auch in dem Surmaly'schen Kreise aus Holzmangel gezwungen den Koth des Rindviehes zu trocknen um ihn als Brennmaterial zu verbrauchen.

Man darf ſich deßhalb nicht wundern, daß jede gekochte Speiſe einen abſcheulichen Geſchmack erhält und mir die Brühe widerte. So befand ich mich ganz ohne Nahrung, und nur ſchwacher Thee, deſſen Waſſer in dem ruſſiſchen Selbſtkocher (Samowar) gekocht wurde, war das einzige was ich am 8ten und 9ten Tage zu mir nahm.

Da ſich allmählich wiederum Kopfweh und unruhige Nächte einſtellten, trat ich dem Wunſche meines ſorgfältigen Arztes bei, mich nach Eriwan tragen zu laſſen. Leider war die Hitze dieſelbe geblieben und ich war gezwungen ein offenes der Sonne ganz preisgegebenes Land zu durchwandern. Wegen der räuberiſchen Kurden und Jeſiden durfte ich eine Reiſe des Nachts nicht wagen. Es wurde ein Palankin erbaut und in dieſem trugen mich abwechſelnd Tataren und Kurden auf dem ſchon bekannten Wege nach Amarath. Ich nahm alle meine Lebenskraft zuſammen um geſunder zu ſeyn als ich war, denn von Zeit zu Zeit blickten meine Träger nach mir ob ich noch lebe. Hätte ich die Augen geſchloſſen, ſo wäre ich für todt gehalten und der Ausſage meines Ueberſetzers nach unmittelbar in den nahen Araxes geworfen worden. Der Arzt Zoboli und meine Bedienten ritten ſtets voraus um mir immer neue Träger zu verſchaffen, und ſo war ich in der Regel allein und mir ſelbſt überlaſſen. In Amarath kaum der Ruhe übergeben, begann ich von mir ſelber nichts mehr wiſſend zu raſen und raste fort bis es Tag wurde. Ein Nervenfieber hatte ſich eingeſtellt.

Es that mir wohl, daß ſelbſt fremde Menſchen an dem fürchterlichen Geſchicke das mich betroffen, innigen Antheil nahmen. So ſchickte der ſchon bekannte Koſakenmajor Protzky ſeinen Wagen von ſelbſt bis an den Araxes und in dieſem wurde ich zwar langſam aber ſicher und gut bis zu dem Stabsquartier gebracht. Erſt den dritten Tag kam ich in Eriwan an und brachte einige Tage in meinem alten Logis zu. Der Oberarzt Stephanoff, ein gebildeter, mit den örtlichen Verhältniſſen genau bekannter Mann, beſtimmte mich zu ihm nach Kanakir in das Hoſpital zu kommen, theils um ſtets in ſeiner Nähe zu ſeyn und theils um bei der höhern Lage Kanakirs mich in einem kühlern Klima zu befinden. Hier brachte ich vier Wochen in einem traurigen Zuſtande zu und war einmal dem Tode ſo nahe, daß der Oberarzt einen Boten nach Tiflis abſendete, damit der Oberbefehlshaber einige Leute zum Ordnen meiner Sachen und Pflanzen ſenden möchte, denn ich

würde kaum noch einige Stunden leben. Die Nachricht würde in Tiflis mit großer Trauer vernommen, und jeder dem ich noch so fern stand, widmete mir eine Thräne des Beileides. Nach vierzehn Tagen kamen von der Baronin Rosen abgesendet Leute — um mich wiederum wohler zu finden. Mein guter, in frühern Jahren abgehärteter Körper hatte gesiegt und ich spürte es, daß ich, wenn auch langsam, doch sicher der Gesundheit wieder gegeben wurde.

Nicht so glücklich war ein englischer Officier, der ebenfalls in der Ebene des Araxes von derselben Krankheit ergriffen und nach Kanakir gebracht wurde. Dem Tode näher als dem Leben kam er daselbst an und hauchte nach wenigen Stunden fern von der süßen Heimath sein Leben aus. An seinem Grabe dankte ich, als ich nach mehreren Wochen langsam gehen konnte, der Gottheit, die mich in dieser Gefahr erhalten und gedachte der Seinen, die wahrscheinlich auch wie die Meinen der endlichen Rückkehr freudig entgegensahen. O es ist auch entsetzlich, auf dem Heimwege, nachdem man mehrere Jahre glücklich in der feindlichen Fremde gewesen, dem Geschicke doch noch zu unterliegen.

Kanakir liegt schon 840 Fuß höher als Eriwan ungefähr eine Meile von dieser Stadt entfernt und hat wegen seiner für das südliche Armenien gesunden Lage die Hospitäler des Eriwanschen Grenadierregimentes erhalten. Welch feindseliges Klima in Armenien dem Nordländer entgegentritt, sieht man deutlich in diesen Krankenhäusern, die immer überfüllt kaum alle Kranken fassen können. Eine diesen Gegenden eigenthümliche Krankheit wird von den Eingebornen das gelbe Fieber genannt und besteht aus einem Gallenfieber, bei dem der Kopf noch intensiver als bei uns angegriffen ist. In ihrem Verlaufe hat sie viel Choleraartiges und eben so schnell und fast unter denselben äußerlichen Erscheinungen stirbt nicht selten der Kranke. Der Sitz der Krankheit scheint weniger in den eigentlichen Gallenabsonderungsorganen als vielmehr in dem ganzen Pfortadersysteme zu liegen, und eine eigenthümliche Verstimmung der Unterleibsnerven, die vielleicht erst durch Consensus mit dem Gehirne hervorgerufen ist, liegt ihr zu Grunde. Sie beginnt jedesmal mit Kopfweh, so daß man, wenn man eben nicht genau mit den Eigenthümlichkeiten des dortigen Krankheitsgenius bekannt ist, glauben kann eine Entzündung des

Gehirnes vor ſich zu haben. Aus dieſer Urſache wurde auch mein Sonnenſtich für das dortige gelbe Fieber gehalten. Ricinusöl als Laxanz und Calomel als Alterans bei heftigen Anfällen, die weingeiſtige Tinctur der Brechnuß dazwiſchen gegeben, ſind die beliebten und oft wunderthuenden Heilmittel der dortigen Aerzte. Aderlaß wird in der Regel vorausgeſchickt, kommt aber oft zu ſpät und ſchadet nur.

Intereſſant waren die Witterungsbeobachtungen, welche ich in Kanakir anſtellte. Das Thermometer zeigte im Schatten im Durchſchnitt 28, in der Sonne 36° R. In meinem Zimmer ſtieg gegen Ende Junius die Wärme bis auf 23°, während ſie im Anfange nur 19° betrug. Der Himmel war den ganzen Vormittag heiter, allein genau um 3 Uhr Nachmittags erhob ſich ein oft ſturmähnlicher Wind und führte nicht ſelten, ja oft mehrere Tage ununterbrochen ein heftiges Gewitter mit Regen von kurzer Dauer herbei. Man ſagte mir aber daß der Regen in andern Jahren unendlich ſeltener geweſen ſey. Ohne dieſen Sturm würde die Wärme um ein bedeutendes vermehrt worden ſeyn. Gegen Abend wurde es aber wiederum ruhig und das Thermometer, was in der Zeit auf dem Altane vor meinem Hauſe um 3—5° gefallen war, ſtieg ſchnell wiederum um 2—3° und ſo erhielt es ſich die ganze Nacht hindurch. Gegen das Ende des Monats Junius wurde die Ebene des Araxes mit einem weißen Dunſt erfüllt und die fernen Berge des Ararat und der ganzen Euphrat-Araxes-Waſſerſcheide erſchienen undeutlich. Man erzählte mir, daß dieſer Dunſt in den Monaten Julius und Auguſt ſich um ein bedeutendes vermehrt und jede Fernſicht hindert.

Als ich ſo weit geneſen war daß ich wiederum herumgehen konnte, folgte ich mit Anfang Junius dem Rathe des Arztes und nahm in den geſündern Bergen der Provinz Siunich auf dem Sommerſitze des Fürſten Bebutoff im Gau Daratſchitſchagk meinen fernern Aufenthalt. So oft ich mich hier den brennenden Sonnenſtrahlen ausſetzte, trat von neuem heftigeres Kopfweh hervor.

Der Oberarzt Stephanoff war ſo gütig mich ſelbſt nach dem Sommerſitze zu bringen, und ſo fuhren wir in dem Wagen des Fürſten Bebutoff auf der neu angelegten Tiflis-Eriwaner Straße nordwärts und zwar zunächſt wiederum herab in das liebliche Thal der Sengi. An dieſem Fluß liegt Sacki, der Sitz eines

Bataillons, dessen Chef ein Obristlieutenant ist. Da in der ganzen Entfernung bis zu dem Sommersitze kein Dorf befindlich ist, so hielten wir eine kurze Zeit hier an. Der Bataillonschef besaß eine idyllische Wohnung, die eher einer schönen großen Laube als einem Wohnhause glich und dicht mit Weinreben und andern rankenden Gewächsen umgeben war. Innerhalb derselben nisteten Vögel, besonders Schwalben ungestört und bezeugten die friedliche Natur des Kriegers.

Bei Sacki verließen wir wiederum das Thal der Sengi, die hier eine westliche Krümmung macht und zwischen dem Karnijarach und Kiatang-Dag von Norden nach Süden läuft. Auf dem südwestlichen Theile des letztern Gebirges fuhren wir aufwärts und erreichten eine desto größere Höhe, je weiter wir kamen. Eine üppige Kräutervegetation, wie ich sie nur in dem tscherkessischen Gau der Kabarder gesehen, trat mir entgegen und es that mir weh die reichen Pflanzenschätze unberücksichtigt lassen zu müssen. Vorzüglich waren es Umbelliferen aus der Abtheilung der Peucedaneen, die in reicher Fülle ihre schön geformten Blätter und großen Dolden ausbreiteten. Sie vertraten die Scabiosen der Kabardah. Mehrmals ersuchte ich meinen ärztlichen Freund zu erlauben, daß nur ein Augenblick angehalten würde. Doch umsonst, denn er fürchtete, wohl nicht mit Unrecht, die brennenden Strahlen der Sonne.

Vor mir stiegen die Berge von Daratschitschagk grotesk in die Höhe und zeigten ihre kegelförmigen an der Spitze vielfach zerrissenen Höhen. Zur Linken breitete sich der minder hohe Karnijarach aus und über ihm ragte der vierspitzige Allagâs hervor. Hinter mir entfaltete sich die große Ebene des Araxes und traurig blickte ich nach dem Gebirge, das ihr südlich eine Gränze setzt. Noch trauriger sah ich nach der Gegend von Kulp: ihre Berge hatten sich in einen grauen Nebel gehüllt, als wollten sie sich meinen Blicken entziehen. Der Ararat streckte sein breites Haupt kühn gen Himmel, leider verschleierten aber weiße Wolken zum Theil sein Antlitz.

Nach drei Meilen Weges kamen wir in ein flaches und breites Bergthal, in dem eine Art Karawanserai für die Reisenden angelegt ist. Ein Soldat wohnt hier in einer ärmlichen Hütte und bewacht die ebenso ärmlichen fast nur unterirdischen Remisen

für Pferde und Geschirr. Der Weg von hier bis zum Sommersitz beträgt drei Meilen und führt allmählich wiederum abwärts bis in das Thal der Sengi. In der Nähe liegt das armenische Dorf Randamal, von dem man eine unbedeutende Höhe ersteigt um zu dem Sommersitze zu gelangen. Die fürstliche Familie und alle Beamten Eriwans wohnten schon seit drei Wochen hier und ich fand dieselben Menschen wieder, die ich schon zu Eriwan kennen gelernt hatte. Der Adjutant des Gouverneurs, Hauptmann Karganoff, ein Neffe des Oberintendanten von Etschmiadsin, nahm mich in seiner Wohnung freundlich auf.

Man hätte nicht leicht eine schönere und lieblichere Stelle zu einer Sommerwohnung aufsuchen können als die Ruinen von Ketscharuß (Sanserluh tat.) im Gau Daratschitschagk, und wahrscheinlich besaßen schon vor den bagratid'schen Königen Arsaciden hier Sommerwohnungen. Die schöne große Kirche, welche allein noch aus der Zeit übrig geblieben ist wo das Land rings umher sich der Cultur erfreute, soll aus dem 11ten Jahrhundert stammen und im Jahr 1033 von dem armenischen König Gagik erbaut seyn. Sie befindet sich in einem breiten aufsteigenden Thale und wird auf drei Seiten von freundlichen, mit allerhand Laubholz bewachsenen Höhen umgeben. Die vierte Seite liegt nach Norden, ist offen und bietet eine herrliche Aussicht nach den nahen Höhen des untern Kaukasus dar. Wegen des üppigen Pflanzenwuchses und der Mannichfaltigkeit der Arten hat die ganze Umgegend den Namen Daratschitschagk, d. h. Blumenberg, erhalten *) — ein Name der in der neuesten Zeit auf den Sommersitz beschränkt worden ist. Der Gau selbst bildet den nordöstlichsten Theil der armenischen Provinz Siunich.

Während meines neunwöchentlichen Aufenthaltes wurde es mir möglich allmählich mit der Flora der Umgegend bekannt zu werden, und um die Reichhaltigkeit derselben an interessanten und neuen Pflanzen zu bezeugen, folgt hier ein Verzeichniß der von mir und meinen Dienern gesammelten wichtigern Arten: Secale montanum Guss., Bromus patulus M. et K., Gladiolus imbricatus L., Allium cardiostemon F. et M., Ornithogalum arcuatum Stev.,

*) Dubois übersetzt den Namen fälschlicher Weise mit Blumenthal; s. seine Reise Bd. III. S. 320.

Blitum virgatum L., Beta trigyna W. et K., Rumex n. sp. Polygonum alpinum All., P. undulatum Murr., Euphorbia muricata M. B., E. latifolia C. A. Mey., Crepis sibirica L., C. lodomiriensis Bess. Var., Hieracium setigerum Tausch. Var., Lactuca altissima M. B., Lapsana intermedia M. B., Erigeron caucasicus M. B., Pyrethrum armenum C. Koch, P. Balsamita W., Helichrysum callichrysum D.C., H. armenum D.C., Centaurea pulchella Led., β. viminea Less., C. ochroleuca Willd., C. salicifolia L., β. abbreviata C. Koch, C. glastifolia L., Crucianella molluginoides M. B., Asperula Aparine M. B., Galium satureifolium Trev., G. aparinoides Forsk., G. verum L., β. trachyphyllum, Knautia longifolia Dub.? Cephalaria procera Fisch. et Lall., Campanula eriscarpa M. B., C. sibirica L., Cerinthe maculata L., Echium rubrum Jcq., Symphytum asperrimum M. B., Onosma sericeum Willd., Litospermum officinale L., Myosotis sparsiflora Mik., Betonica grandiflora Stev., B. orientalis L., B. hirsuta L. Var., Lamium n. sp., Origanum normale Don., Prunella alba Pall., Teucrium orientale L., Stachys sibirica Lk., Linaria grandifolia Desf., Melampyrum arvense L., β. pallidum, Phelypaea lanuginosa C. A. Mey., Verbascum speciosum Schrad., Eryngium giganteum M. B., Fuernrohria setifolia C. Koch, Silaus carvifolius C. A. Mey., Hippomarathrum crispum G. D. J. Koch, Angelica dura C. Koch, Ferulago setifolia C. Koch, Ferula armena C. Koch, Pastinaca involucrata C. Koch, P. pimpinellifolia M. B., Heracleum trachytoma F. et M., Zosimia orientalis Hoffm., Prangos ferulacea Ldl., Eleutherospermum grandifolium C. Koch, Ribes ciliatum C. Koch, Poterium Sanguisorba L., β. monogynum, Alchemylla pubescens M. B., A. vulgaris L., β. grandis, potentilla recta L., P. Wiemanniana Guenth., Rosa saxatilis Stev., R. myriacantha D. C., Saxifraga orientalis Jcq., Sedum album L., β. albellum Bess., Eremogone cucubaloides C. Koch, Stellaria stricta C. Koch, Holosteum dahuricum Fisch., Dianthus atrorubens All., Tunica stricta F. et M., Silene compacta Fisch., S. repens Patrin. herb., S. saxatilis Sims.? S. nemoralis W. et K., S. fimbriata Sims., Linum nervosum W. et K., L. hirsutum L., Polygala major Jcq., Hypericum hyssopifolium Vill., H. asperum Led., Helianthemum vulgare Gaertn., β. obscurum D. C.,

Papaver commutatum F. et M., Ranunculus caucasicus M. B., Thalictrum elatum Jcq., Delphinium elatum L., β. armenum C. Koch, D. hybridum Steph., Aconitum nasutum Fisch., Hesperis inodora L., Erysimum cuspidatum D. C., Odontorrhena obtusa C. A. Mey., Trifolium canescens Willd., T. spadiceum L., Astragalus pycnophyllus Stev., Vicia truncatula Fisch.? Lathyrus rotundifolius L., L. roseus Stev., L. cyaneus C. Koch und L. pallescens C. Koch.

In geologischer Hinsicht unterschied sich der Gau in dem ich mich befand, nicht von dem Gaue Abotz, und dieselben trachytischen Gebilde fand ich wiederum vor. Er liegt auch auf derselben Seite des untern Kaukasus und ist auf jeden Fall auf gleiche Weise wie jener entstanden, denn auch hier ist in der Nähe ein großer vulcanischer Herd, der seine Lavamassen nach Süden und Norden ergossen hat. Die Höhe auf der ich mich befand, betrug gegen 5500 Fuß, und man darf sich deßhalb nicht wundern wenn hier oft ein kalter Wind weht. Das Thermometer zeigte in meinem Zimmer nie mehr als 27, gewöhnlich nur 14 — 16° R. Die Nächte erschienen bedeutend kalt und selbst am 29 August waren am frühen Morgen nur 5° R. Wenn ich daher in Kanakir mich vor der Hitze hüten mußte, so wurde es hier nothwendig nie ohne Mantel auszugehen, zumal oft ganz unerwartet ein kalter Wind von Norden kam.

Man kennt bei uns nicht die bedeutenden Abwechslungen im Klima wie im Süden, und während man an einer Stelle kaum eine Hitze von 30 — 34, ja selbst 36° R. ertragen kann, ist man vielleicht nur wenige Stunden entfernt gezwungen sich der kühlen Witterung halber warm zu kleiden. Die Nachrichten welche ich aus Eriwan und Tiflis erhielt, schilderten die dortige Hitze auf eine entsetzliche Weise und seit vielen Jahren erinnert man sich nicht eine gleiche ertragen zu haben. Eine Menge Leute waren in Eriwan vom gelben Fieber ergriffen und unter andern der Commandant der Festung. In dem Hospital soll nach der Aussage des Polizeimeisters die Anzahl der Kranken bis auf 200 gestiegen seyn. Die ganze Ebene des Araxes hat sich in einen weißen Dunst gehüllt und kaum ist es möglich weit vor sich zu sehen. Noch heißer scheint es im Kurathale bei Tiflis zu seyn und Fürst Suworoff schrieb mir von dort unter anderm folgendes:

wesenheit von sich gäbe. Der Kallian (die persische Wasserpfeife) geht von einem Munde zum andern und der Bediente, dem nur dieses Geschäft obliegt, gibt ihn der Reihe nach herum. Keiner behält ihn länger als fünf Minuten und thut in der Zeit mit der größten Gemächlichkeit kaum 10—15 Züge. Meine Anwesenheit setzte auch einen andern Bedienten, dem die Kaffeebereitung oblag, in Thätigkeit und alsbald wurde schwarzer Mokka-Kaffee ohne Milch und Zucker in ziemlich flachen Schalen oder Tassen herumgereicht. Die Unterhaltung wurde durch den Hauptmann Karganoff, der mich auf dem Spaziergang begleitet hatte, hauptsächlich geführt, und da er in der tatarischen Sprache sich meisterhaft bewegen konnte, so erfuhr Achmet-Chan in kurzem die Ursache meines Hierseyns. Ungläubig schüttelte er den Kopf, da er eben von Wissenschaft gar keinen Begriff hatte. Als ich ihm aber sagen ließ, daß ich ein Jekihm (Arzt und Weiser) sey, so erheiterten sich seine sonst ernsten Züge und er nahm meine Kenntnisse durch allerlei Fragen, die sämmtlich das Verhalten zu seinem Harem betrafen, in Anspruch. Er war nicht der erste Asiate den ich mit einem Aphrodisiacum glücklich gemacht hatte, denn auf dem ganzen Wege war dieses das einzige Verlangen, das reiche Häuptlinge aller Nationen an mich stellten.

Einige Tage darauf fand ich die Häuptlinge bei dem Gouverneur zu Tische und erfreute mich an ihrer Ungeschicktheit auf europäische Weise zu essen. Vorzüglich war es der Kurde, der wie die kleinen Kinder den Löffel nur halb verschüttet an den Mund brachte. Oft wenn er ein Stück Fleisch glücklich mit der Gabel gefaßt hatte, fiel es, bevor er es an den Ort seiner Bestimmung gebracht, zum großen Gelächter der übrigen auf den Boden. Es sieht aber auch nichts lächerlicher aus, als wenn man einen starken großen Mann in einer Sache, die drei- und vierjährige Kinder bei uns geschickt zu führen wissen, unbeholfen erblickt. Die gütige Fürstin hatte Mitleid, und um ihm ferner eine Scham zu ersparen, sagte sie ihm auf tatarisch daß er sich nicht geniren und auf seine Weise essen solle. Freudig legte er Löffel, Messer und Gabel zur Seite und aß mit Fingern im hohen Grade geschickt.

Während meiner Anwesenheit in Daratschitschagk ereignete sich auch einiges was zur größern Verständigung der dortigen Verhältnisse unser Interesse verdient, und so will ich die Erzählung

nicht vorenthalten. Am 6 Julius wurde ein Kaufmann aus Tiflis in der Nähe des Klosters Etschmiadsin überfallen und seines Geldes so wie eines Theiles seiner Kostbarkeiten beraubt. Der Gouverneur hatte kaum Nachricht erhalten, als er die strengsten Nachforschungen anstellte, und da für den Augenblick wenigstens die Räuber unbekannt blieben, die Einwohner des Dorfes, in dessen Bereich der Raub vorgefallen war, zum Ersatz des Geraubten verurtheilte. Binnen acht Tagen mußte das Dorf Etschmiadsin die nicht unbedeutende Summe von 200 Ducaten erlegen, so sehr auch einzelne sich dagegen sträubten. Lange Zeit besprach ich mit dem Gouverneur die Angelegenheit und hielt ihm offen das ungerechte Verfahren vor. Je mehr ich aber mit den Verhältnissen jener Länder vertraut wurde, um so mehr sah ich die Nothwendigkeit des barbarischen Verfahrens ein. Raub ist den Mohammedanern im Koran, wo der Stärkere auch der Obere ist, nicht verboten und die Beamten selbst gehen im Beispielgeben voran, indem sie nicht allein alle Arten von Erpressungen bei ihren Untergebenen erlaubt halten, sondern sogar den Raub der Kaufleute, wenn ihnen ein Theil der Beute zukommt, beschützen. Jahrtausende hat dieser Zustand auch in Armenien geherrscht und es war demnach für die russische Regierung keine geringe Aufgabe, diesem Unwesen mit Nachdruck zu steuern. Jermoloff führte zuerst das System der Verantwortlichkeit ein und Paskewitsch lernte besonders im türkischen Kriege die Vortheile desselben kennen. Während man früher wie auch jetzt noch in der Türkei und Persien nur in einer Karawane reisen kann, geht man jetzt in Transkaukasien mit Ausnahme der südlichen Gränzen Tag und Nacht so sicher als bei uns und die Zahl der Räubereien ist sogar weit geringer als z. B. in Italien. So lange demnach Mohammedaner durch größere Bildung nicht einen andern Begriff von Recht erhalten, wird wohl das System der Verantwortlichkeit in seiner ganzen Strenge gehandhabt werden müssen. Es ist in dem culturlosen Asien nicht leicht Geraubtes auf eine lange Zeit zu verheimlichen und die Einwohner des Dorfes werden bald Mitwisser des Geheimnisses. Wenn sie nun, da der Raub auf ihrem Gebiet geschehen ist, für das Geraubte verantwortlich sind und zu der Erstattung des Werthes beitragen müssen, so haben sie kein Bedenken die Thäter den Gerichten anzuzeigen und zuvor selbst zu sorgen, daß diese ermittelt

werden. In der Regel sind auch die Bewohner des Dorfes, in dessen Bereich der Raub geschieht, die Thäter gewesen, da bei der geringen Anzahl von Reisenden die dortigen Bewohner nicht wochenlang aufs Ungefähr mehrere Meilen von ihrem Wohnort entfernt auflauern können. Wie der Gouverneur vorhergesagt hatte, kamen nach fünf Wochen Einwohner von Etschmiadsin und zeigten die Thäter an. Diese wurden ergriffen und nach Sibirien geschickt. Aus ihrem Vermögen erstattete man ihren Mitbewohnern die erzwungenen Auslagen.

Wegen eines religiösen Aufstandes wurde einmal der Gouverneur gezwungen eine Woche zu verreisen. Hart an der persischen Gränze war ein neuer Prophet in der Person eines fanatischen Priesters aus der Secte der Schiiten erstanden und predigte wie Mohammed Feuer und Schwert gegen alle Andersglaubenden. Gegen 20,000 Menschen (sagte man) befänden sich bereits in seinem Gefolge und verübten schon hie und da Excesse. Der Prophet erklärte sich für unverletzlich, und da die dortige Behörde vergebens versuchte seiner habhaft zu werden, so stieg sein Eifer und sein Selbstgefühl um so höher. Einige Bataillone machten unter dem Befehle des Gouverneurs dem Unwesen schnell ein Ende, indem sie scharf geladen auf die Menge losrückten und dem Priester, der eben behauptete keine irdische Macht könne ihm etwas anhaben, mitten aus ihr wegführte. — „Mohammed befreit mich diese Nacht wieder," rief er noch seinen Anhängern zu. Der Thurm, in dem er festgehalten wurde, stand diesesmal aus Vorsicht unter schärferer Bewachung, und wirklich entdeckte man um Mitternacht einen Versuch seiner Anhänger ihn zu befreien. Von oben herein hatte man sich bemüht die Decke zu durchbrechen. Den andern Tag wurde der Pseudoprophet unter starker Bedeckung nach Tiflis gebracht, wo man ihm in der Citadelle Zeit lassen wird sich anders zu besinnen.

Ein bedeutender Rückfall bestimmte mich endlich im Anfang des Monats September Daratschitschagk zu verlassen, um in Tiflis endlich unter der Obhut des Oberarztes Priebil wieder zu genesen. Der gute Fürst Suworoff sandte mir einen Wagen und so nahm ich am 2 September mit schwerem Herzen von Armenien Abschied. Der freundliche Gouverneur Fürst Bebutoff geleitete mich noch eine Strecke und so fuhr ich dem Norden wieder zu. Leider war

es mir nicht möglich das was mir entgegenstieß aufzuschreiben, und so wird, da dieses weit später geschah, hier nur eine kurze Beschreibung meiner Reise nach Tiflis erfolgen. Der Weg führte mich zunächst nach dem blauen See, eine der interessantesten Erscheinungen Armeniens. Dieser See, Goktschai (d. h. blaues Wasser), Kadscharsuh (d. h. süßes Wasser) oder Kegam genannt, besitzt eine Länge von 8½ und eine Breite von 2—4 Meilen und zieht sich von Nordwest nach Südost bis zu den Gränzen Karabags. Seine Höhe über dem Meeresspiegel beträgt nicht weniger als gegen 5000 Fuß. Ringsherum wird er nach Nordost von plutonischen, nach Südwest hingegen von vulcanischen Bergen eingeschlossen. Nach Osten hin nehmen diese so an Höhe zu, daß sie Jahr aus Jahr ein mit Schnee bedeckt liegen. Die ganze Reihe, vorzüglich die südliche, bildet kegelförmige und oft abgestutzte aber nie zerrissene Spitzen, die einst sämmtlich den im Innern der Erde neubereiteten Gesteinen zum Ausweg dienten und diese ungeheuren Massen nach Süden und Norden sendeten. Dubois meint daß der ganze große Kessel ein einziger Krater gewesen sey und sich erst später mit Wasser gefüllt habe. Ich kann durchaus nicht beistimmen und glaube vielmehr, daß in der Zeit wo eben erst der untere Kaukasus sich gebildet hatte und die vulcanischen Kräfte thätiger waren, besonders aus dem Ararat und dem Allagás die Lavamassen sich in das große Araxes-Bassin ergossen und den Meeresboden selbst ausfüllten, der blaue See entstand. Die Wasser des Bassins wurden nach Norden getrieben und widerstanden daselbst von dem untern Kaukasus zurückgehalten den andrängenden Lavaströmen. Vielleicht trat auch damals auf einmal die ganze südliche Gebirgskette mit ihren kegelförmigen Spitzen hervor und sperrte die Gewässer von den übrigen ab. Vielleicht ist auch der zum Theil salzige Geschmack, den der See besonders im Südosten besitzt und gewiß nicht vorhanden wäre wenn das Wasser sich erst später angesammelt hätte, ein Beweis. Im Nordwest ist das Wasser aber süß und wohlschmeckend.

Die ganze Gebirgskette, welche den blauen See einschließt, gehört zum untern Kaukasus und faßt auf gleiche Weise das große Bassin ein, wie wir es auch am obern Kaukasus in dem sogenannten Thorkessel kennen gelernt haben. Nur hat hier das emporgehobene Wasser durch den tollen Fluß (Ardon) einen Abzug gefunden, der

dem blauen See eben fehlt. Dieser nimmt keineswegs das ganze Bassin ein, sondern vorzüglich in seinem südöstlichen Theile, wo er am breitesten ist, besitzt er mehrere Meilen breite und ebene Ufer, in denen aus der nahen Gebirgskette eine Menge kleiner Flüsse und Bäche fließen, um dem See seine Wasser zuzusenden. Gegen vierzig will man im ganzen Umkreis gezählt haben. Einen bedeutenden Abfluß hat er nicht und nur unter dem Namen des falschen Sengi besitzt er einen Canal der in den ächten Sengi sich ergießt.

Die Straße führt hart an den See und zwar an die Stelle wo ein Porphyrkegel von ¼ Stunde im Umfang aus den Fluthen sich erhebt und ein Kloster auf seiner Höhe besitzt. Dieses führt den Namen Sewank — ein Name der von vielen Reisenden und Geographen oft sehr verstümmelt auf den See selbst übertragen ist.

Zwischen engen Porphyrfelsen fuhren wir der Kur-Araxes-Wasserscheide zu und erreichten endlich ihre Höhe um alsbald wieder abwärts nach dem tatarischen Dorfe Dilschan zu kommen. Hier wohnte damals der Obrist-Lieutenant Especho, ein Bruder des schon bekannten Generals, und in seiner freundlichen Wohnung fand ich ein gutes Nachtlager. Mein Wirth hat eine schöne Straße aus dem Kurathale über den Gebirgsrücken, der hier Eschak-Meidan heißt, nach Eriwan in wenigen Jahren gebaut und trotz der Terrainschwierigkeiten sie meisterhaft geführt; auf diese Weise braucht man nicht mehr den bedeutenden Umweg über Humri zu machen, oder nachdem man den Lelwar und Besobdal überstiegen, noch über den Bambak'schen Gebirgsrücken zu setzen, um nach Eriwan zu gelangen.

Mit der Höhe des Eschak-Meidan hat man Russisch-Armenien verlassen und befindet sich in der Distanzie Kasachien, die fast nur aus dem Thale der Akstafa besteht. Ich habe hier nicht nothwendig noch Näheres über diese Distanzie zu sagen, da alles Nöthige schon früher bei der allgemeinen Beschreibung Grusiens angemerkt ist. *)

Der Weg führt in dem Thale der Akstafa langsam abwärts und die russische Regierung hat durch Anlegen von Karawanserais für die Fremden Sorge getragen. An drei Stellen sind Zelte auf-

*) S. o. S. 281.

gestellt und gegen eine Kleinigkeit steht ihre Benutzung den Fremden zu Gebote. Mit der Zeit wird diese Straße eine große Wichtigkeit erlangen, denn auf ihr werden nun die großen Waarenzüge von Tiflis nach Persien und Kurdistan gehen. Ich bin überzeugt, daß mit dem Tage wo Rußland seine Abschließung in Asien aufhebt, mehr Karawanen sich hier bewegen als irgendwo anders in Asien.

Je mehr ich in dem romantischen Thale abwärts gehend mich der Ebene der Kura näherte, um so mehr verschwand die kalte Bergluft und ein warmer Wind kam mir alsbald entgegen. Das Thal wird in seinem höhern Theile von Porphyr eingeschlossen, in seinem untern hingegen beginnt ein graulicher Kalk an seine Stelle zu treten. Anfangs enthält er keine Spur von Versteinerungen; wie man sich aber der Ebene nähert, beginnen auch diese und erscheinen oft in bedeutender Menge. Die Kalkfelsen besitzen fast dieselbe Form, wie ich sie in dem Thale des Schulawer bezeichnet habe.

Den dritten Tag erreichte ich das Thal der Kura und in ihm aufwärts legte ich an demselben Tag noch den Weg bis zur rothen Brücke zurück. Diese Brücke führt über die Ksia und ist die schönste welche ich in Transkaukasien gesehen habe. Sie ist aus Backsteinen erbaut und die Pfeiler der mittlern Bogen ruhen auf großen Porphyrblöcken. Sie ist 483 rhein: Fuß lang und in der Mitte $13\frac{1}{2}$, an den Enden hingegen 34 Fuß breit. Im Jahre 1647 wurde sie von dem grusischen König Rostom erbaut und dieser nahm sich der Vollendung derselben so sehr an, daß er selbst den größten Theil seiner Zeit bei ihr zubrachte. Sie muß als ein Meisterstück der damaligen Zeit betrachtet werden, und wenn auch jetzt der Thurm in der Mitte und die beiden Karawanserais auf der Seite zum Theil verfallen sind, so können wir doch ihren frühern Glanz aus einer der Vorzeit angehörigen Beschreibung ersehen. *) Die beiden Karawanserais sind inmitten der Pfeiler angebracht und dienten zum Beherbergen der Fremden. Das auf dem linken Ufer besitzt zwei, das auf dem rechten nur ein Zimmer, beide sind aber so mit Schmutz und Koth bedeckt, daß man

*) Des Ritters Chardin persian- und ostindische Reisebeschreibung. Leipzig 1687, S. 364.

unmöglich in ihnen eine Nacht zubringen kann. Warum aber die Regierung nicht Sorge trägt sie wieder für die Reisenden in Stand zu setzen, weiß ich nicht, zumal sie sonst doch für sie sorgt und in verschiedenen Zwischenräumen Zelte aufschlagen läßt. Der Thurm in der Mitte besitzt eine Treppe, die in das Innere der Brücke in ein rundes Zimmer führt.

Den Namen rothe Brücke (Krasnoi-Most) hat sie von den Russen wegen ihrer rothen Farbe erhalten. Bei den Grusiern heißt sie Gatschili-Chidi, bei den Tataren hingegen Sinech-Kerpi, was in beiden Sprachen zerstörte Brücke bedeutet. Diesen Namen selbst führten früher die Ueberbleibsel einer anderen in der Nähe und ihr Material scheint Rostom zu seiner neuen Brücke verbraucht zu haben. Die alte Brücke soll nach Eichwald Pompejus bei seiner Verfolgung des Mithridates (oder vielmehr der feindlichen Iberier und Albanier) erbaut haben;*) wahrscheinlich ist es aber, daß sie noch weit älter ist, denn der Boden auf dem sie steht ist für die grusische Geschichte im hohen Grade classisch. In dem Winkel, der durch den Einfluß der Ksia in die Kura gebildet wird, lag die alte Stadt Chunani, deren Erbauung der Gemahlin des Karthlos, die eben diesen Namen führte, zugeschrieben wird. Nach dem Tode des Karthlos vertheilte die Königin die südlichen Provinzen und gab dem Gardaboß die Stadt Chunani mit der ganzen Umgegend, die von nun an Gardabana genannt wurde. Die Burg hatte schon früher existirt und hieß Kura-Veste, Mtkwris-Ziche. Später wurde die Stadt der Sitz einer besondern Statthalterschaft, welche oft nach ihr den Namen erhielt. Wie es scheint, ist sie mit dem Beginne unserer Zeitrechnung allmählich in Verfall gekommen. Der fanatische Wüthrich Murwan-Kru zerstörte sie und seitdem existirte nur noch die ursprüngliche Veste, welche von den türkischen Stämmen den Namen Mädchen-Veste, Kis-Kala, erhielt. Wahrscheinlich führten die mohammedanischen Häuptlinge die gefangenen Mädchen hierher.

Es that mir leid, daß ich wegen meines vermehrten Unwohlseyns nicht im Stande war die Umgegend näher zu erforschen. Die alte Stadt Gatschiani, von der ich oben gesprochen habe, liegt westlicher an demselben Flusse.**)

*) Eichwald, Reise in dem Kaukasus, S. 73.

**) S. o. S. 253.

Bevor ich zu der rothen Brücke kam, trat ich in Gruſiſch-Armenien ein und befand mich in dem Thale des turkmaniſchen Stammes der Bortſchalo, den ich ſchon früher beſchrieben habe. *) Unter Zelten brachte ich die Nacht vom 4 zum 5 September zu und eilte dann alsbald auf bekanntem Wege Tiflis zu. Der überaus gütige Fürſt Suworoff hatte mir einen Theil ſeiner Wohnung eingeräumt und mit brüderlicher Liebe pflegte er mich in der ganzen Zeit. Wie wohl dieſes meinem Herzen in der weiten Ferne that, vermag ich umſonſt zu beſchreiben; das Andenken aber an dieſen edeln Mann, der, obgleich den höchſten Ständen zugehörig, mich mit ſeltener Freundſchaft umfaßte, wird ſtets in meinem innerſten Innern rege und wach bleiben.

Vierunddreißigſtes Capitel.

Aufenthalt in Tiflis.

Mein weiterer Zuſtand; General Saß; die vom Silberrubel eingeſchloſſene Kugel; Geiſtesgegenwart des Generals; der Tſcherkeſſen-Häuptling; Baron von Hahn; die Wittwe des Schirwan-Schah; Vorbereitungen zur Ankunft des Kaiſers; Capitän Willbraham; Ankunft des Kaiſers; Inſpectionen; Revue bei Neutiflis; Parade auf dem Madatoff'ſchen Platz; Fürſt Alexander Dadian; Treue der ruſſiſchen Frauen; Ball zu Ehren des Kaiſers; die lächerlichen Auftritte daſelbſt; Reiſetour des Kaiſers in Transkaukaſien; das Regenwetter und deſſen Folge; Abreiſe der Frau Baronin von Roſen; Ali-Schah und die übrigen perſiſchen Flüchtlinge.

Meine Ankunft in Tiflis hatte große Freude erregt und alle meine Freunde, die nach und nach in der Stadt ſich wiederum eingefunden hatten, kamen eiligſt zu mir um mich zu begrüßen und der Gottheit für meine Errettung zu danken. Mir ganz fremde Menſchen, Gruſier, Armenier und Ruſſen ſchickten zu mir, um mich zu bewillkommnen. Die Aerzte Priebil, Terbukaſoff, ein geborner aber ſehr gebildeter Armenier, und Jablensky nahmen mich in Behandlung und ihrer freundlichen Sorge verdanke ich es, daß ich allmählich der Geſundheit näher gebracht wurde. Leider plagte mich aber Kopfweh (oft ſehr ſtark) fortwährend, und kein

*) S. o. S. 349.

Mittel vermochte es nur zu lindern. Priebil gestand mir auch offen, daß hier nur die Zeit lindern und bessern könne, und wohl nicht eher würde es mich ganz verlassen, als bis ich im Vaterlande mich der Ruhe pflegen könnte. So habe ich es nun jahrelang mit mir fortgetragen, und trotzdem mir im Vaterlande nicht die erwünschte Ruhe werden konnte, bin ich doch allmählich von ihm befreit worden und seit dem letzten Sommer sind auch die Reste geschwunden. Nur die Kälte, besonders im Anfang des Winters, ruft es bisweilen auf kurze Zeit wieder hervor, während im Gegentheil die heißesten Tage des Sommers mir wohlthätig erscheinen.

Mein längerer Aufenthalt in Tiflis verschaffte mir die Bekanntschaft mehrerer interessanten Personen, von denen ich nur die wichtigsten herausheben will. Die bevorstehende Ankunft des Kaisers hatte eine Menge Menschen nach der Hauptstadt des Landes geführt und meiner ausgedehnten Bekanntschaften halber wurde mir hinlänglich Gelegenheit diese näher kennen zu lernen. Vor allen nahm der General Saß meine ganze Aufmerksamkeit in Anspruch. Dieser Scheitan (d. i. Teufel), wie ihn die Tscherkessen nennen, empfing mich als Deutscher und Landsmann und theilte mir eine Menge interessanter Thatsachen über das wichtige Volk der Tscherkessen mit. Bewundernd schaute ich in seine großen Augen und horchte, kaum zu athmen wagend, aufmerksam seinen Reden zu. Nach dem was ich von ihm gehört hatte, wähnte ich einen rauhen, für alles Zarte abgestorbenen Krieger zu finden, der in den 17 Jahren seiner ununterbrochenen Kämpfe nur noch für Schlachten und Feinde einen Sinn hätte. Ganz anders war es aber als ich ihm das erstemal gegenüber stand, denn ich sah einen im hohen Grade gebildeten Mann vor mir, der mir mit Leutseligkeit und Offenheit entgegen kam und freundlich in alle neugierigen Fragen einging. Ich habe schon früher in dem Journal Minerva eine Skizze von ihm gegeben und füge demnach hier nur noch folgendes bei. Er ist Kurländer und gehört mütterlicherseits zu der Wallenstein'schen Familie. Seine Figur ist groß und schlank, leider haben aber einige Flintenkugeln, die ihn getroffen, das eine Bein steif gemacht. Auch außerdem ist sein Körper durch die vielen Strapazen geschwächt und oft wünscht er sich Ruhe, weßhalb er schon mehrmals im Begriff war um seinen Abschied zu bitten.

So oft aber die Tscherkessen einen Ueberfall gemacht hatten oder im Begriff waren einen zu unternehmen, so tauchte seine ganze Kampflust wieder auf und hurtig raffte er Soldaten und Kosaken zusammen, um den Tscherkessen Gleiches mit Gleichem zu vergelten. Sein Wohnsitz ist Protschnoi-Okop am Kuban, und ohne einer bestimmten Function obzuliegen, lauscht er in seinem Adlersitze nur eine günstige Gelegenheit ab, um über die Tscherkessen herzufallen. Er hat das Recht nach Gutdünken einen Theil der in seiner Nähe stationirten Truppen und Kosaken aus ihren Garnisonen zu nehmen und sie nach seiner Willkür zu verbrauchen. Alle seine Plane hält er geheim und nur einigen seiner geliebten Officiere vertraut er sie an. Da die Tscherkessen wohl wissen, daß er die Seele aller Unternehmungen ist und oft er allein ihre Expeditionen vereitelt, so richteten sie sich immer so ein, daß sie nur Ueberfälle während seiner Abwesenheit unternahmen. Dieses wohl kennend, täuschte Saß nicht selten. Durch Spione, welche er unter den Tscherkessen selbst besaß, kannte er alle ihre Unternehmungen schon lange vor ihrer Ausführung, und um sie hierzu zu bringen, gab er eine Reise vor. Doch bald wurden auch die Tscherkessen die List inne und sendeten zuvor Späher aus, die sich von der Wahrheit der Aussage überzeugen mußten. Er gebrauchte neue List und verreiste wirklich am Tage, um des Nachts allein zurückzukehren. Jedoch auch hiermit täuschte er die Tscherkessen nur einigemal.

Aus dem was Saß mir mittheilte, will ich hier nur einiges, ihn und die Tscherkessen betreffend, mittheilen, um dadurch von dem außerordentlichen Mann ein Bild zu geben. In einem der hartnäckigsten Kämpfe gegen die Abadsechen erhielt er einen Schuß in den linken Arm und bald darauf traf eine zweite Kugel seine Brust. Ihm war es als wenn diese mitten durchgegangen wäre. Kaum stark genug, um sich auf dem Pferde aufrecht zu halten, nimmt er alle seine Geistesgegenwart und physische Kraft zusammen, um nicht herunterzufallen. Mit der Rechten drückt er mit aller Macht auf die Stelle durch welche die Kugel eingedrungen war, um das Blut wo möglich zurückzuhalten; mit der andern lenkt er das Pferd. Er wußte daß mit seinem Fall das Treffen für die Seinen unglücklich ausgefallen wäre. Bald war der Feind verjagt, und wie er einen Theil seiner Getreuen diesen verfolgen sieht, verlassen ihn seine Kräfte und er sinkt zum Schrecken seiner Officiere vom Pferde

herab. Seiner Sinne nicht mehr mächtig trägt man ihn auf einen erhöhten Platz und der anwesende Chirurg sieht die blutende Wunde des Armes. Während der Verbindung erwacht Saß und lächelt über die Sorgsamkeit des Arztes der die Nebensache für die Hauptsache hielt. Nicht im Stande zu sprechen zeigt er auf die Stelle wo die zweite Kugel eingedrungen. Man untersucht und findet die Kugel von einem Silberrubel, der zufällig in seiner Tasche steckte, umschlossen. Von Viertelstunde zu Viertelstunde erholt sich der General und will das Geschehene kaum glauben, da er es deutlich gefühlt habe wie die Kugel durchgegangen sey. Nur nachdem er eine bedeutende Contusion, nicht aber eine Schußwunde selbst gefunden, überzeugte er sich von seinem Irrthume. Meine beiden Freunde der Fürst Suworoff und Feh hatten die vom Rubel eingeschlossene Kugel, die Saß sich zum Andenken aufgehoben hat, gesehen.

Ein anderesmal recognoscirt er ein Terrain und entfernt sich, nichts fürchtend, zu weit von seinen Truppen. Plötzlich sieht er über der Laba hinter Büschen Tscherkessen versteckt. Anstatt schnell umzukehren und die Flucht zu ergreifen, wobei er wahrscheinlich verloren gewesen wäre, blickt er gleichgültig nach den Büschen, thut als wenn er nichts gesehen und reitet ruhig weiter. Die Tscherkessen, durch diese Gleichgültigkeit aus ihrer Fassung gebracht, wähnten wahrscheinlich einen Hinterhalt und ließen so die günstige Gelegenheit, sich ihres verhaßten Gegners zu bemächtigen, unbenutzt vorübergehen. Kaum hatte Saß den nöthigen Vorsprung, so gab er dem Pferde die Sporen und sprengte rasch dahin. Vergebens verfolgten ihn die Tscherkessen und er erreichte glücklich die Seinen.

Eines Tages kam ein gefürchteter Abadsechen-Häuptling zu Saß, und über dessen Ankunft verwundert, fragt der letztere was der Grund sey der ihn hierher geführt hätte. „Räche mich an meinem Feinde" war die lakonische Antwort des Tscherkessen. „Ich bin schwer gekränkt und vermag nicht allein gegen meinen mächtigen Feind die Rache auszuführen," fügte er in demselben Tone hinzu. „So laß uns Freunde seyn und bleiben und stets gemeinschaftlich handeln," sagte Saß, „führe die Deinen auf unser Gebiet und lebe fortan unter russischem Schutz." „Ich bin nicht gekommen," erwiederte der offene Abadseche, „um deine Freundschaft zu suchen, ich will nur mit dir, weil ich zu schwach bin, den gemeinschaftlichen

Feind bekämpfen. Habe ich hinlängliche Genugthuung, dann verlange ich dich nicht mehr.“ „So gehe wenigstens zuvor wieder in dein Dorf und bringe die Deinigen in Sicherheit,“ erwiederte Saß. „Zu was?“ fragte der Kaukasier; „glaubst du, daß mein Feind an unschuldigen Weibern und Kindern sich vergreifen würde? Der Tscherkeß kämpft nur mit Männern, nicht mit Weibern und Kindern. Mein Feind weiß daß ich zu dir gehe und trifft seine Maaßregeln.“ Einige Tage darauf machte Saß unter Anführung des Tscherkessen eine Expedition auf das Gebiet der Abadsechen und verwüstete mehrere Obrfer und unter diesen den Wohnsitz des besagten Feindes. Hiermit war die Rache des Abadsechen gestillt und er verließ Saß, um von nun an wiederum gegen ihn zu kämpfen.

Durch die zuvorkommende Güte des Baron von der Hoven wurde ich auch dem Geheimenrathe Baron von Hahn vorgestellt und erfuhr in seiner Familie die freundlichste Aufnahme. Der Baron von Hahn wurde 1837 mit einer Commission nach Transkaukasien geschickt, um die eigenthümlichen Verhältnisse der dortigen Länder zu prüfen und einer genauern Untersuchung zu unterwerfen. Man hatte schon lange in Petersburg die mangelhafte Regierungsform Transkaukasiens gefühlt und wünschte diese um so mehr geregelt zu haben, als man die ganze Wichtigkeit der Länder kannte und vielfache Klagen über eigenmächtiges Verfahren bis zu den Ohren des Kaisers gedrungen waren. Die Reise des letztern hing auch genau damit zusammen. Viele Mittheilungen verdanke ich der freundlichen Güte des Barons. Die Familie wurde mir bald heimisch, zumal die Frau Baronin, eine geborne Badenerin und demnach ächte Landsmännin, in ihrem Hause deutsche Einrichtungen vorwalten ließ. Diese im hohen Grade geistreiche Frau interessirte sich um so mehr für die Bewohner des Landes in dem sie sich gerade aufhielt, als sie durch Reisen in dem größten Theile Europa's und selbst zum Theil Asiens sich eine genaue Kenntniß der verschiedenen Völker erworben hatte. Während ihres langen Aufenthaltes in Genf machte sie auch die Bekanntschaft unseres großen leider nun verstorbenen Botanikers, de Candolle, und stand mit ihm in Briefwechsel. Einige Briefe von ihr, ihre russisch-asiatischen Reisen betreffend, sind in der Revue de deux Mondes abgedruckt worden und zeugen von dem regen Interesse für Kunst und Wissenschaft der unterrichteten Frau. Sie besaß eine interessante Sammlung von Andenken

ihrer Reisen und vor allem erregte ihr Album großes Interesse. Unter andern besaß sie auch Papier von der Papyrusstaude, und als eine damit unbekannte Dame die Worte voilà le Papyrus hörte, zeigte sie, in der Meinung es sey papier russe, dieses mit großer Weisheit ihrer Tochter als russisches Fabricat.

Leider nahm ich die freundliche Aufforderung des Barons in Rußland ferner zu bleiben oder wenigstens noch eine Zeit lang meine Untersuchungen fortzusetzen, nicht an, und eben so blieb ich auch gegen das Anerbieten Leiter und Führer einer Reisegesellschaft nach dem kaspischen Meere zu seyn. Ich bedaure es um so mehr, da mir auf diese Weise viel Gelegenheit und Unterstützung geboten worden wäre, die transkaukasischen Länder kennen zu lernen. Der traurige Eindruck, den die Krankheit in mir hervorgerufen hatte, die ganze Sehnsucht nach dem Vaterlande geweckt und stets noch unwohl, hielt ich es für meine Pflicht, den kaukasischen Isthmus zu verlassen. Hoffentlich wird es mir nun in diesem Jahre, wo ich eben im Begriff stehe eine zweite Reise nach dem Kaukasus zu unternehmen, gelingen, das zu vollenden was ich das erstemal versäumte.

Durch die Freundlichkeit des Chefs des auswärtigen Departements, Herrn von Rodosinikin, wurde mir auch das Vergnügen zu Theil die Familie des 1835 zu Elisabethpol gestorbenen Schirwan-Schah's Mustafa bei ihrer Vorstellung kennen zu lernen. Nach der Eroberung Gandscha's, des heutigen Elisabethpols, 1805 erkannte schon der Herrscher der Provinz Schirwan, die im Osten des kaukasischen Isthmus an dem Ausfluß des mit der Kura vereinigten Araxes besonders nördlich sich ausbreitet, die Oberherrschaft Rußlands an. Mit dem Jahre 1813 wurde aber Schirwan von Persien förmlich durch den Frieden von Gulistan abgetreten. Mustafa und mit ihm der Chan von Baku, Hussein, und der Scheich von Derbend, Ali-Chan, ertrugen aber nur ungern die russische Herrschaft und die beiden zuletzt genannten Herrscher wurden nach offener Empörung aus ihren Staaten vertrieben. Mustafa verstand es sich trotz der schweren Anklagen zu erhalten und versicherte fortwährend seine große Treue, während er es aber im Stillen mit den Lesgiern und den vertriebenen Herrschern hielt. Jermoloff rückte im Jahre 1820 in Schirwan ein, und da Mustafa nach Persien floh, setzte er das Land unter russische Verwaltung. Die Versuche Mustafa's und Husseins ihr Land mit Hülfe der Lesgier im Jahre

1826 wieder zu erobern, mißglückten. Der erstere wurde als Sunnite von den schiitischen Persern nicht gern gesehen und als die Russen im letzten persischen Kriege siegreich den Feind zurückschlugen, trat er wiederum auf die Seite der Russen und bat um Vergebung. Rußland unter den schwierigen Umständen froh ihn zu besitzen, verzieh ihm zwar, aber des Landes blieb er verlustig. Dagegen erhielt er seinem Stande gemäß eine Pension von 5000 Ducaten. Er nahm wie schon gesagt seinen Aufenthalt in Elisabethpol und starb 1835. Der Petersburger Akademiker Dorn hat in den Mémoires de l'académie impériale des sciences, VI. Serie, Tom. IV. p. 523 und Tom. V. p. 317, eine Geschichte der Schirwan-Schahe bis zum Jahre 1820 gegeben. Meine Notizen mögen sie demnach vervollständigen.

Die Wittwe Sarah Bejuhm erschien im Hause des Herrn von Rodofinikin um Mittag mit ihrem Sohne und zwei Töchtern, um sich nach ein paar Tagen dem Kaiser vorstellen zu lassen. Sie erschien mir als eine noch nicht bejahrte Frau und zeigte deutliche Spuren ihrer frühern Schönheit. Sie war nicht groß, sondern mehr klein und etwas corpulent. Keine Spur eines tatarischen Zuges bemerkte ich in ihrem Gesichte, das sich vorzüglich durch große Augen auszeichnete. Ihre beiden Töchter ähnelten ihr im hohen Grade und die Augen schienen selbst noch größer zu seyn, während die des vierzehnjährigen Sohnes sich mehr dem länglichen der Tataren zuneigten. Die erstern obgleich (damals) 16 und 13 Jahre alt, waren doch mannbar und völlig ausgewachsen. Sie erschienen wie die Mutter in einen schönen bunten Kashemirshawl gehüllt, zeigten aber das ganze Gesicht unbedeckt. So sehr auch Frau von Rodofinikin die Damen in ein längeres und interessanteres Gespräch zu bringen suchte, so war es doch nicht möglich von ihnen etwas anderes als was die bevorstehende Vorstellung betraf zu erfahren.

Die Zeit der Ankunft des Kaisers rückte mit jedem Tage näher und die ganze Stadt beeiferte sich den Monarchen, der zum erstenmal das Land betrat, würdig zu empfangen. Die Flügeladjutanten Graf Wasiltschikoff und Katenin waren schon voraus abgesendet, um die Behörden in ihrem Vorhaben mit Rath und That zu unterstützen. Auch ein Engländer, der englischen Gesandtschaft in Teheran zugehörig, Capitän Wilbraham, hatte sich eingefunden, um wahr-

ſcheinlich ſich ſelbſt von der Art und Weiſe des Empfanges zu überzeugen, und eben ſo war ein Franzoſe, de Labertoche, nach Tiflis gekommen, um den hohen Feſtlichkeiten beizuwohnen. So ſehr auch der erſtere den ſtolzen Inſelbewohner zu verläugnen ſchien und wir während eines längern Zuſammenſeyns uns freundſchaftlich zuſammenfanden, ſo mußte es mich um ſo mehr befremden, daß er in ſeiner Reiſebeſchreibung zum Theil ein ungerechtes Urtheil über mich und weiter folgernd über die Deutſchen im allgemeinen fällt. Ich entſchuldige ihn nur als Engländer, der für den Anfang einer Bekanntſchaft durchaus nicht die freimüthige Offenheit des Deutſchen beſitzt, aber eben deßhalb war es nicht recht von ihm, wenn er dieſes freundliche Entgegenkommen, was ihm doch ſeine im Anfange iſolirte Stellung überwinden half und, wie er ſelbſt anerkennt, den Aufenthalt angenehmer machte, tadelnd erwähnt.*) Trotzdem erlaubt mir immer noch meine Offenheit zu geſtehen, daß ſein mehrwöchentlicher Aufenthalt mir unendlich wohlthuend war und daß die Stunden, welche wir zuſammen verlebten, mir ſtets eine angenehme Rückerinnerung darbieten.

Man glaubte daß der Kaiſer ſchon den 19 October Abends in Tiflis eintreffen würde und die ganze Stadt harrte der Stunde mit großer Sehnſucht entgegen. Von der Feſtung tönten Kanonen herab und alle Glocken wurden geläutet. Halb neun Uhr hatte man mit einer Rakete ein Zeichen gegeben und jedermann glaubte daß der Kaiſer der Stadt ſich nähere. Binnen einer Viertelſtunde war die ganze Stadt erleuchtet und beſonders die öffentlichen Gebäude glänzten in ihrer prachtvollen Illumination. Die Menſchenmenge vermehrte ſich vorzüglich auf dem großen Eriwan'ſchen Platz und es war kaum möglich durch die dichten Maſſen zu gehen. Auch die nächſten Höhen waren ſpäter erleuchtet und vor allem ſchien der ganze Rücken des Schloßberges nur eine einzige Feuerlinie zu ſeyn. Nachdem man bis Mitternacht vergebens der Ankunft entgegengeſehen hatte, traf endlich die Nachricht ein, daß der Kaiſer die Nacht in der ſchon bekannten Poſtſtation Kodi zubrächte. Die Rakete hatte ein Witzling ſteigen laſſen, um die ganze Stadt zu täuſchen.

*) Travels in the transcaucasian provinces of Russia in the autumn and winter of 1837; by Captain Wilbraham. Lond. 1839, p. 210.

Kaum tagte es am andern Morgen, so begann es auch sich in den Straßen zu regen und je höher die Sonne stieg, um so lebendiger wurde es. Alle Völker, selbst die feindlichen nicht ausgenommen, hatten ihre Repräsentanten nach Tiflis gesendet, theils um ihren Monarchen zu sehen, theils um dem verhaßten Feind ins Antlitz schauen zu können. Der Eriwan'sche Platz hatte sich mit dichten Menschenmassen gefüllt und ich war vergnügt ein bequemes Plätzchen auf dem Altane des Obristen Schtschipin zu finden. Alle Beamten und Militärpersonen bis zum siebten Rang herab waren beordert den Kaiser zu empfangen. Um 1 Uhr Nachmittags kam der Oberbefehlshaber Baron von Rosen allein, um den hohen Gast würdig zu empfangen. Der Lärm wurde immer stärker und Grusier, Armenier, Tataren und Kaukasier in ihre prächtigen Nationalcostüme gekleidet sprengten einher um auf dem großen Platze zwei Ehrenreihen, die bis an das Schloß hin sich ausbreiteten, zu bilden. Plötzlich ertönten die Glocken — ein Zeichen, daß der Kaiser bereits sich in der nächsten Nähe befinden mußte. Endlich hörte man aus der Ferne dumpfes Geschrei und immer näher kamen die Töne. Alles schaute unverwandt der Gegend zu woher sie kamen und ringsum herrschte Todtenstille. Man wagte kaum zu athmen, um den Augenblick des ersten Begrüßens von der versammelten Menge nicht zu versäumen. Der Kaiser hatte bereits die Stadt betreten und hielt vor der Kathedrale an, um in der Kirche dem höchsten Gott für die glückliche Ankunft zu danken. Diese Frömmigkeit erregte bei den christlichen Völkern Bewunderung, und besonders die Grusier, deren Kirche, trotzdem sie in einzelnen Dingen abweicht, seit der Besitznahme des Landes mit der russisch-griechischen vereinigt worden ist, waren auf den Monarchen, der sich zu demselben Glauben bekannte, stolz. Endlich bewegte es sich am Eingange des Platzes und dichte Menschenmassen schoben sich langsam vorwärts. Man vernahm das Freudengeschrei der Einzelnen deutlich. Mit dem Augenblicke als der Kaiser auf dem großen Platze erschien ertönte aus vielen tausend Kehlen das Hurrah der Russen und das Hih-Hih der Transkaukasier. Alles bis auf das kleinste Kind, was gegenwärtig war, jauchzte dem geliebten Monarchen entgegen und die Bewunderung verwandelte sich um so mehr in Staunen, als niemand so sehr versteht dieses zu wecken wie der Kaiser mit seiner kräftigen schönen Figur, dem imposanten Aeußern

und den blitzenden scharfen Augen. Wasch Imperator Maladetz! (Euer Kaiser ist ein tüchtiger Mann) sagten mir einige Stunden darauf feindliche Kabarder, die ungestört sich in Tiflis aufhalten konnten. Der Kaiser selbst saß in einer Kalesche und neben ihm sein Generaladjutant Graf Orloff. Nur langsam vermochte der Kaiser dem Schlosse zuzufahren, wo ihn alle Angestellten erwarteten und mit einem feierlichen Marsche empfingen. In der Zeit hatte sich ein Gewitter herangezogen und mit dem Augenblicke wo der Kaiser das Schloß betrat und von neuem das Hurrah und Hih-Hih durch die Lüfte ertönte, rollte in den höhern Sphären ein furchtbarer Donner dahin. Das abergläubische Volk entsetzte sich und prophezeite Unglück.

An demselben Tage wurde niemand empfangen und der Kaiser zog sich in seine Gemächer zurück, um ungestört arbeiten zu können. Bis spät in die Nacht hinein hat er gesessen und mit seinen Generalen das Wohl des Landes verhandelt. Mir ist es unbegreiflich, wie dieser seltne Mann die größten Strapazen aushalten kann, ohne nur die geringste Rückwirkung zu fühlen. Den ganzen Tag über gönnte er sich keine Ruhe und des Nachts erquickten ihn nur wenige Stunden Schlafes. Alle seine Begleiter klagten über unendliche Müdigkeit, während er, trotzdem er noch weit mehr in Anspruch genommen war, stets munter erschien.

Am andern Morgen (Sonnabend den 21 October) war große Vorstellung, und hierauf besuchte der Kaiser das Gymnasium, das Arsenal und die Sapeurs. Zur Tafel waren nur der Oberbefehlshaber und die Flügeladjutanten eingeladen; den Abend brachte er wiederum arbeitend zu. Den dritten Tag wurde zuerst in der Kirche des heiligen Georg, des Schutzpatrones des Landes, Messe gehalten, und dann folgte eine große Revue in der Nähe der Colonie Neu-Tiflis. Das Gorische und Tifliser Jäger-Regiment unter den Befehlen des Grafen Oppermann und des Fürsten Dadian, das Nischni-Nowgorod'sche Dragoner-Regiment unter dem Befehl des Obristen Besobrasoff und die vier zu Tiflis stehenden Batterien unter dem Befehl des Generals Koslainoff, lösten unter dem eigenen Commando des Kaisers selbst die schwierigsten Aufgaben. Vorzüglich erlangte General Koslainoff die volle Zufriedenheit des Kaisers. Hierauf besuchte der letztere noch die Caserne auf dem Awlabar und die Spitäler zu Nathluch und fuhr dann zur Tafel,

an der alle Angestellten und Militärpersonen bis zum Obristen-Rang Theil nahmen.

Den vierten Tag wurde auf dem Madatoff'schen Platze eine Parade gehalten, und ich war Zeuge einer nie gesehenen Handlung. Wenn ich auch schon seit einigen Tagen das Gewitter, das verderbenschwänger immer näher zog, bemerkte, so war der Schlag, wie und den er traf, mir doch unerwartet. Ich würde es für ein großes Unrecht halten das Geschehene der Oeffentlichkeit zu übergeben und so der fürchterlichen Strafe noch eine neue hinzuzufügen, wenn nicht schon vielfach Zeitungen zum Theil entstellt es bekannt gemacht hätten. Hoffentlich wird man von einem Augenzeugen die strenge Wahrheit von dem was ich gesehen nicht übel deuten. Der Kaiser stand furchtbar-ernst in der Mitte und commandirte. Alles war still und horchte nur auf das Wort des Commandirenden, zwischen dem die kriegerische Trommel von Zeit zu Zeit erdönte. Selbst die große Menge der müßigen Zuschauer war von einer Bangigkeit ergriffen, und beobachtete eine Ruhe, die jedem großen Ereigniß vorausgeht. Endlich war die Parade geendet. Da erhob der Kaiser seine gewichtige Stimme: „Meine Herren Generale, Obristen und andere Officiere treten Sie um mich und hören Sie wohl was ich Ihnen sage. Leider bin ich gezwungen da meinen strafenden Arm zu erheben, wo es mir und meinem treuen Gregor Wladimirowitsch *) am wehesten thut. Ich muß aber so handeln und würde es meinen eigenen Sohn treffen. Der Kriegsgouverneur (General-Lieutenant Braiko) nehme dem Fürsten Alexander Dadian die Ehrenzeichen eines Flügeladjutanten ab und ein Feldjäger begleite ihn augenblicklich nach der Festung Bobruisk (im Gouvernement Minsk), wo ein Kriegsgericht über ihn weiter entscheiden wird. Nehmen Sie alle, meine Herren, dieses zur Warnung und seyen Sie überzeugt, daß der geringste Frevel gegen einen Soldaten oder irgend einen andern Untergebenen auf das strengste geahndet wird. Man glaube ja nicht, daß hohe Stellung gegen Strafe schütze, der Arm der Gerechtigkeit faßt den Schuldigen, mag er seyn wo er will. Aber ich verstehe auch alle die, welche

*) Es ist durch ganz Rußland selbst im Dienste Sitte, wie ich schon im ersten Bande erwähnt habe, Personen nicht mit dem eigentlichen Namen, sondern mit dem Vornamen und dem des Vaters, dem man „ewitsch" oder „owna" anhängt, zu rufen und zu nennen.

es mit mir und dem Staate redlich meinen, zu belohnen und so ernenne ich den Alexander Grigorewitsch (den Sohn des Oberbefehlshabers) zu meinem Flügeladjutanten, nicht weil er der Sohn des Oberbefehlshabers ist, sondern weil er es verdient."

Mit diesen Worten ging der Kaiser auf den letztern zu und küßte ihn auf die Stirne. Man glaubt nicht was diese Handlung für einen Eindruck beim leider oft gedrückten Volke und bei den oft schlecht behandelten Soldaten hervorrief. Jedermann pries die Gerechtigkeit seines erhabenen Monarchen und in vielem Abhülfe erwartend blickte man heiter in die Zukunft. Selbst Leute, die wenige Tage vorher ihrem gerechten Unmuth freien Lauf ließen, erkannten plötzlich das Gefühl für Gerechtigkeit und den guten Willen für die Wohlfahrt seiner Völker in dem Kaiser an. Welche Trauer aber in der Familie des Oberbefehlshabers hervorgerufen wurde, kann man sich denken. Der unglückliche Fürst Dadian erlangte durch die Fürsprache seines Schwiegervaters kaum noch einige Stunden Aufschub, um seine Familien-Angelegenheiten zu ordnen. Gegen Mittag fuhr er dem Norden zu um seiner Strafe entgegen zu gehen und die treue Gattin folgte ihm alsbald nach, um auch in dem Gefängnisse derselbe liebende und tröstende Engel wie in frohen Tagen zu seyn.

Es ist eine erfreuliche Erscheinung der russischen Frauen, so wenig streng sie sonst auch oft erscheinen, daß sie dem Manne ins Unglück folgen und ihn nicht verlassen. Ein in Rußland Verurtheilter und Verwiesener ist politischtodt und nach russischem Rechte wird die Ehe null und nichtig. Die Frau braucht dem Manne nicht ins Exil zu folgen und kann sogar sich ganz von ihm trennen. Trotzdem aber bleibt die Russin dem unglücklichen Gemahle treu und pflegt ihn oft mit größerer Liebe als vielleicht es früher geschehen war. Der Fürst Dadian wurde später seines Adels für verlustig erklärt und nach Sibirien als Bauer verwiesen. Dort lebt er jetzt mit der treuen Gattin auf der Stelle die ihm angewiesen, und sieht sehnsuchtsvoll der Möglichkeit entgegen, wo ihn die kaiserliche Gnade wieder dem öffentlichen Leben zurückgibt.

Den Abend desselben Tages gab der hohe Adel von Tiflis und Grusien überhaupt dem Kaiser zu Ehren in dem oben erwähnten Subaloffschen Hause einen Festball und mir wurde die Ehre zu Theil dazu besonders eingeladen zu werden. Gegen 1000 Men-

schen waren vorhanden und bewegten sich in den großen Räumen nur langsam neben einander. Die Damen saßen in dem Saale und den fünf anstoßenden Zimmern ringsherum und glänzten von Gold, Edelsteinen und Seide. Ein Reichthum herrschte in den Anzügen wie ich noch nie gesehen, und diese selbst interessirten mich um so mehr als sie zum großen Theil national waren. Die Kleidungen der Herren erschienen noch mannichfaltiger, da neben Christen sich auch Mohammedaner eingefunden hatten. Die Damen saßen unbeweglich und wagten kaum sich zu regen. Nur die schönen großen schwarzen Augen schienen für die andern Theile des Körpers belebt und glühenden, nie verlöschenden Kohlen gleich, sprühten sie funkenwerfend um sich. Nur bisweilen erhob sich eine oder die andere der Damen, um den Platz zu verändern und majestätisch schritt sie einher. Alle ihre Bewegungen waren graziös und imposant. Man glaubte eine Gestalt aus höhern Sphären vor sich zu haben.

In politischer Hinsicht war der Ball in hohem Grade interessant, denn die wichtigsten Notabilitäten des ganzen kaukasischen Isthmus hatten sich eingefunden. Von ihnen will ich nur die merkwürdigsten Männer nennen. Der schiitische Obergeistliche (Musch-Theiit oder Mustahid) Aga Mir Fettah, von dem ich schon früher berichtet habe, war in einen blauen langen Kaftan gehüllt und hatte eine spitze Pelzmütze auf dem Kopf. Neben ihm ging in einem blumigen Obergewande sein Sohn und ihm folgten einige Untergeistliche. Der sunnitische Obergeistliche Mustosin Tidsodin war in tatarische Kleidung gehüllt und besaß nicht die schöne ernste Haltung des Aga Mir Fettah. Mechti-Chan aus Karabag, Abbas-Beg, Bruder des verstorbenen Chans von Talüsch, der Sultan von Elissen, der Schamchal von Tarku, von dem ich schon früher gesprochen habe, der Dadian Lewan von Mingrelien und sein Sohn David, Michael Schirwaschidse, regierender Fürst von Abchasien; die Häupter zweier Swanen-Stämme, die Wittwe des frühern Chanes von Choi und Gouverneurs von Tauris, Kalbalai-Chan, der den Russen während des letzten persischen Feldzuges Tauris übergab, Ajunten aus mehrern mohammedanischen Provinzen und Deputirte aus allen christlichen Ländern hatten sich eingefunden, um dem Kaiser und Herrn ihre Huldigungen darzubringen.

Der Ball begann um 7 Uhr, aber erst um 9 Uhr erschien

der Kaiser, von der verwittweten königlichen Prinzessin Katinkani und der Baronin von Rosen eingeführt. Mit der ersten eröffnete er mit einer Polonnaise den Ball und setzte sie mit der zweiten fort, um dann der Reihe nach mit den Damen, die eben ausgezeichnet werden sollten, zu tanzen. Unter diesen befanden sich auch die beiden liebenswürdigen Töchter des Oberbefehlshabers, die der strengen Etikette gemäß, trotz des Unglückes das über ihre arme Schwester plötzlich hereingebrochen war, auf dem Ball hatten erscheinen müssen. Wie der Kaiser aber versteht sich selbst die Herzen derer wieder zu gewinnen, die er erst freilich durch Noth gezwungen verwundet hatte, bin ich selbst Zeuge gewesen und auf die liebenswürdigste Weise suchte er in das tieftrauernde Herz der beiden Schwestern lindernden Balsam zu gießen.

In der Zeit seiner zweistündigen Anwesenheit wurden ihm noch mehrere Personen vorgestellt und unter diesen erfreute auch ich mich der seltenen Auszeichnung. Das Land selbst und der wissenschaftliche Werth desselben waren der Stoff der nicht kurzen Unterhaltung. Ich bewunderte die Kenntnisse, welche der Kaiser in der Zeit entfaltete.

Daß alles sich nach dem Kaiser drängte, war leicht einzusehen und besonders die mohammedanischen Häuptlinge, die wohl zum großen Theil zum erstenmale an einer solchen Festlichkeit Theil nahmen, vermochten nicht immer dabei die europäische Sitte zu beobachten. Als wenn sie auf dem Basar wären, drängten sie sich durch die Anwesenden und suchten sich nicht selten durch allerhand handgreifliche Mittel Platz zu verschaffen. Wenn sie von den dazu beauftragten Chapeau d'honneurs an das unziemende Verfahren erinnert wurden, begriffen sie zwar durchaus nicht ihr Unrecht, fügten sich aber willig dem Gebote. In der Zeit wo ich mich der besondern Aufmerksamkeit des Kaisers erfreute, stand hinter diesem ein langer Perser und versuchte lange vergebens den Kaiser von Angesicht zu Angesicht zu sehen. Da der letztere aber fortwährend der andern Seite zugewendet blieb, so bog der erstere sich mit seinem Oberkörper vor, faßte den Monarchen an der Taille und drehte ihn so herum. Der Kaiser, den ungeschickten Perser scharf ansehend, lächelte aber doch, als dieser erschrocken eiligst zurückprallte. Ein anderesmal faßte ein kurzer Tatar den Grafen Orloff

und schob ihn ohne Umstände auf die Seite, um dessen Platz einzunehmen.

Wenn auch europäische Sitte bis zur Entfernung des Monarchen noch mehr beobachtet wurde, so gestaltete sich doch später vieles anders und es ereignete sich manches was vielleicht bei einer strengen Etikette als Fehler betrachtet werden kann. Die gebildeteren Damen entfernten sich schon zeitig. In den größern Zimmern wurde es von Stunde zu Stunde lebendiger und die Grusier begannen dort ihren Nationaltanz, die Lesginka, auf dieselbe Weise wie sie ihn auf den Dächern zu tanzen gewohnt sind. Allmählich wurde er origineller, und da die europäischen Instrumente den Kaukasiern nicht gefielen, holte man die volksthümlichen herbei. Vor Lärmen und Tosen hörte man das eigene Wort nicht mehr. In dem Saale wurde aber europäische Sitte streng aufrecht erhalten und man sah dieselben Tänze von denselben Asiaten wiederum getanzt, wie ich es schon bei einer frühern Gelegenheit beschrieben habe. *)

Den lächerlichsten Auftritt für den Europäer lieferte der Schamchal von Tarku, so sehr auch sein Benehmen in den Augen eines Orientalen gerechtfertigt werden muß. Es ist bei allen Mohammedanern Sitte, sich vor dem Essen zu waschen und oft geschieht die Waschung vorzüglich bei den Häuptlingen zugleich an Händen und Füßen. Dieser Sitte ergeben, ließ sich plötzlich der erwähnte Schamchal auf einem kostbaren Teppiche, den seine Bedienten mit sich geführt hatten, nieder und befahl den letztern die Waschung der Füße. Während einige Wasser und die nöthigen Tücher holten, hatten die andern schon die Fußbekleidungen zum Theil entfernt. Zum Glück bemerkte es noch zeitig einer der zur Ordnung aufgestellten Herren und untersagte die Handlung als unschicklich. Der Schamchal fügte sich zwar, aber vergebens war es ihn von der Unschicklichkeit der Handlung zu überzeugen. Er für seinen Theil erklärte alle die sich vor Tisch nicht waschen, für unreinlich und unanständig.

Am 24 October früh reiste der Kaiser wieder ab, und hatte leider das Unglück, als er das Thal der Were herabfuhr, aber

*) Siehe oben S. 312.

ohne Schaden umgeworfen zu werden. *) Mit nur geringer Begleitung passirte er die große kaukasische Straße und traf den 28 October ohne einen weitern Unfall zu erleben in Stauropol ein.

Damalige Zeitungsnachrichten sprechen von großen Gefahren, denen der Kaiser auf seiner ganzen kaukasischen Reise ausgesetzt gewesen sey und lassen sogar ihn durch ganze Regimenter bewachen. Nur dadurch seyen die mehrfachen Versuche der Kaukasier, ihn gefangen zu nehmen, gescheitert. Von allem dem ist aber kein Wort wahr. Selbst in Tscherkessien haben die feindlichen Völker nicht versucht sich des Kaisers zu bemächtigen, und in Grusien, Armenien oder Cis-Kaukasien die unterworfenen Völker selbst Ehrenwachen gebildet und ihn fast allein begleitet. Die Reise des Kaisers hat unendlichen Nutzen gehabt und viele unzufriedene Stämme sind durch seine Handlungsweise zu Gunsten gestimmt worden. Auf der bald darauf stattgefundenen Reise nach Kachien habe ich die Behauptung des Obigen mehr als einmal bestätigt gefunden. Besonders fand die Handlung des Kaisers Anklang, daß eine besondere Commission unter dem Vorsitze des Baron von Hahn niedergesetzt wurde, um alle Klagen aufzuzeichnen und Bittschriften anzunehmen. Binnen wenig Tagen betrug die Anzahl derselben mehrere Tausende.

Es wird wohl nicht uninteressant seyn, zumal auch hierüber sich falsche Nachrichten verbreitet haben, die Reise des Kaisers in Transkaukasien etwas näher zu beschreiben. Wie ich es hier erzähle, habe ich es selbst aus dem Munde eines der Begleiter erfahren und man kann sich demnach völlig auf die Zuverlässigkeit verlassen.

„Den 10 October gegen Mittag betrat der Kaiser bei Redut-Kaleh das Land und wurde von dem Oberbefehlshaber, dem Gouverneur von Imerien (damals General Especho) und dem Ataman der don'schen Kosaken General Leonoff, nebst deren Gefolge und den Deputirten der Stadt feierlichst empfangen. Nachdem er das wenige was zu sehen in Augenschein genommen, setzte er seine Reise nach Sugdidi fort und ging am Ufer des Meeres nordwärts nach

*) Ich weiß nicht wo Dubois (Tom. IV. pag. 229.) die Nachricht her hat, daß der Kaiser bei Mscheth umgeworfen worden seyn soll.

Anaklea. *) Dort warteten der regierende Fürſt Lewan und ſein Nachfolger David nebſt 500 mingreliſchen Edelleuten und empfingen ihn mit einem großen Jubelgeſchrei. Erſt ſpät kam er in Sugdidi an und beſuchte ſogleich die regierende Fürſtin, welche ihn mit ihren beiden verheiratheten Töchtern und einem großen Gefolge mingreliſcher Hofdamen in ihrem Schloſſe aufnahm. Alle Häuſer, deren Zahl freilich nur gering iſt, waren erleuchtet. Aus den mingreliſchen Fürſten bildete ſich eine Ehrenwache, welche die Nacht über den Dienſt verſah. Um nicht dasſelbe oft wiederholen zu müſſen, ſchicke ich hier für alle Tage der Reiſe bis Tiflis voraus, daß der Kaiſer ſtets von den Fürſten und Edelleuten des Landes, das er eben durchreiste, umgeben war, und daß dieſe faſt immer in ihren ſchönſten Anzügen auf ſtolzen Pferden die Ehrenwache bildeten. Außerdem begleitete ihn auch das gemeine Volk zu Pferd und zu Fuß und ließ fortwährend ſein durchdringendes Hih-Hih-Geſchrei ertönen. Ferner waren alle Orte (ſelbſt Tiflis in der ganzen Zeit), wo der Kaiſer des Abends durchfuhr oder übernachtete, illuminirt.

Am andern Morgen überreichte der Kaiſer dem Dadian die Diamanten-Inſignien des Alexander-Neffsky-Ordens und der regierenden Fürſtin die erſte Claſſe des Katharinen-Ordens und nahm die Huldigung ſeiner Vaſallen an. Gegen 7 Uhr des Morgens reiste er ab, um den Weg von 14½ Meilen bis Kutais zurückzulegen. Am Pferdefluſſe, der mingreliſch-imeriſchen Gränze verabſchiedete der Kaiſer den Dadian mit ſeinem Gefolge und am jenſeitigen Ufer empfingen ihn der imeriſche Adel und die Autoritäten des Landes, um ihn bis zur Hauptſtadt zu begleiten. Hier war das 9te Linien-Bataillon aufgeſtellt und der Commandant der Stadt nebſt deren Beamten ſtanden zu ſeinem Empfange bereit. Am Morgen beſichtigte er die Hoſpitäler, Schule u. ſ. w. und ſchlug dann von demſelben Gefolge begleitet den Weg nach Suram in Karthli ein. An der Gränze verließen ihn die Imerier und der Gouverneur Gruſiens, Fürſt Palawando, mit großem Gefolge karthliſcher Edelleute begrüßte ihn mit Freudengeſchrei. In

*) Das ganze Ufer von Poti bis Anaklea ſteht unmittelbar unter Rußland und Anaklea iſt der einzige dem Dadian zugehörige Hafen. Der Kaiſer betrat deßhalb erſt hier die Beſitzungen des Herrſchers von Mingrelien.

Malithi, einem unbedeutenden Dorfe der Gränze, übernachtete der Kaiser und wurde daselbst von dem Marschall Fürst Bagration-Muchran, einem Sohne der oben genannten königlichen Prinzessin Katewani, einer Tochter des Königs Heracleus II, empfangen.

In Suram kam der Kaiser schon zeitig an und beschloß den ganzen Tag daselbst zu verweilen, um die nöthigen Geschäfte zu vollbringen. Die Ehrengarde bestand aus karthlischen Fürsten und einer Eliten-Compagnie des Eriwan'schen Grenadier-Regimentes. Nach Tisch veranstalteten die Eingebornen des Landes ein Pferderennen (Tamaschah) und der Kaiser bewunderte die Geschicklichkeit der Reiter. Meist wirft einer der Mitreitenden seine Mütze auf die Erde und die andern schießen im gestreckten Galoppe nach dem Ziele.

Den 14 October bewegte sich der ganze Zug nach Achalzich und an der Gränze kam der Gouverneur Samsche's, General Patzoffsky, mit den Autoritäten und den vornehmsten Bewohnern der Provinz entgegen um den Kaiser von nun an zu begleiten. Vor Azchur besichtigte er eine Eliten-Compagnie des Eriwan'schen Carabiner-Regiments und ein Linien-Bataillon und zog gegen Mittag in Achalzich ein, von den Autoritäten empfangen. Hier besichtigte er die Festungswerke, die Caserne und die Hospitäler, und reiste an demselben Tage noch bis Achalkalaki, wo ihn die dortigen Behörden und ein Linien-Bataillon erwarteten.

Den 15 October setzte der Kaiser seine Reise nach Hymri fort und an der Gränze Grusisch-Armeniens empfing ihn der Pristaff des Lori-Schuragel'schen Kreises mit einer großen Anzahl vornehmer Armenier und Tataren, um ihn bis nach der Festung selbst, wo der Commandant ein Linien-Bataillon aufgestellt, zu begleiten. Hier hatte sich eine türkische Gesandtschaft, bestehend aus dem Seraskier von Erzerum, Asseth-Pascha, und einem großen Gefolge, eingefunden, um zwölf prächtige Pferde zu überreichen. Asseth-Paschah erhielt den weißen Adlerstern und eine prachtvolle mit dem Bildniß des Kaisers versehene Tabatiere. Der Kaiser ergriff die Rechte des Seraskiers und legte sie in die des Grafen Orloff, die gewichtigen Worte sagend: „seyd Freunde wie es Eure Herren sind." Den Morgen darauf besah er die Festung und legte mit eigener Hand den Grundstein zu einer neuen Kirche. Denselben Tag ging er noch bis Sardarabad und wurde an der russisch-armenischen

Gränze von dem Gouverneur, Fürſt Behutoff, den Behörden und den vornehmſten Armeniern, Tataren und Kurden empfangen. 100 don'ſche Koſaken und die Einwohner der Stadt bildeten die Ehrenwache.

Den 17ten früh Morgens beſah der Kaiſer die Feſtung und ſchlug den Weg nach Eriwan ein. Vor Etſchmiadſin begrüßte ihn der Patriarch Johann mit der ganzen Geiſtlichkeit zu Pferde. Der Kaiſer ſtieg aus und der ganze Zug bewegte ſich zu Fuß in das Kloſter. Der ehrwürdige Patriarch hielt eine Rede, worauf das Te Deum geſungen wurde. Nun erſt beſah der Monarch die Merkwürdigkeiten des Kloſters, verlieh dem Patriarchen die erſte Claſſe des Wladimir-Ordens und ſetzte ſeinen Weg nach Eriwan fort. Vor der Stadt empfingen ihn feierlich die Behörden und begleiteten ihn nach der Feſtung, wo er in dem Palaſte des Gouverneurs abſtieg. Den andern Morgen beſichtigte er die Feſtung, die Hoſpitäler, die Schule und übrigen Anſtalten und empfing die perſiſche Geſandtſchaft. Der Schah hatte ſeinen achtjährigen Sohn und Thronfolger: Nasreddin Mirſa Weliad, ſelbſt zur Begrüßung geſendet und durch ihn dem Kaiſer 15 truchmeniſche Pferde, mehrere Perlenſchnüre und vier Dutzend Shawls überreichen laſſen. Dem Thronfolger waren beigegeben: der Chef aller regulären Truppen und Gouverneur von Aderbeidſchan, Mohamed-Chan, ſein Erzieher Emir Niſam, ſein Oheim Iſſa-Chan, ſein Wärter Mollah-Mohamed, ein Religionslehrer, ein Arzt und 60 Mann Gefolge. *)

*) Lächerlich war es, daß der Schah von Perſien ſeinen Sohn mit einer ſehr geringen Begleitung ankündigte und doch mit 70 Menſchen die Regierung in Verlegenheit ſetzte. Dieſe große Begleitung wird aber nicht auffallen, wenn man mit den aſiatiſchen Verhältniſſen nur einigermaßen vertraut iſt. Nach der Zahl der Bedienung wird zunächſt die zu erweiſende Ehre abgeſchätzt und dann vollbringt jeder Bediente genau nur das Geſchäft, dem er obliegt. Der, welcher die Pfeife oder die Bereitung des Kaffees zu beſorgen hat, wird nicht die geringſte Sorge um die Kleidung ſeines Herrn tragen; der das Zelt aufſchlägt oder die Pferde füttert, bekümmert ſich nicht um die übrigen Bedürfniſſe ſeines Herrn. Die Pfeife ſetzt auch bei den Perſern, wo man den Rauch erſt durch Waſſer gehen läßt, einen Bedienten in gehörige Bewegung; denn es iſt nicht genug daß dieſer den Tabak einſtopft und ihn mit einer Kohle anbrennt, ſondern er iſt auch gezwungen das Waſſergefäß ſeinem Herrn zu halten und es nicht ſelten ſelbſt zu Pferde nachzutragen.

Der Kaiser nahm den Thronfolger auf den Schooß und überreichte ihm einen mit seinem Bildniß versehenen Diamantring. Die Ehrenwache bestand aus den vornehmsten Einwohnern und einer Compagnie des Eliten-Regimentes Paskewitsch.

Denselben Tag reiste der Kaiser noch bis nach Tschibugluh am nordwestlichen Ende des blauen Sees und wurde daselbst wiederum von dem Gouverneur Grusiens, den Pristaffs Grusisch-Armeniens und der tatarischen Provinz und vielen Armeniern und Tataren empfangen. Den andern Morgen musterte er eine Compagnie des Eliten-Regimentes Paskewitsch und setzte seinen Weg durch die schöne Distanzie Kasachien fort. Bei dem ersten Karawanserai war wiederum eine Eliten-Compagnie des Tiflifer Jäger-Regimentes aufgestellt. Des Nachts um 3 Uhr des 20 October kam der Kaiser endlich auf der Poststation Kodi ($3\frac{1}{2}$ Meilen von Tiflis entfernt) an, und besichtigte hier eine Eliten-Compagnie des mingrelischen Regiments. Mittags fuhr er erst Tiflis zu. Alles übrige habe ich schon erzählt.

Nach der Abreise des Kaisers benutzte ich das gute Wetter noch zu einer Reise nach Kachien und werde diese in dem folgenden Capitel weiter beschreiben. Gern folgte ich hierauf der freundlichen Einladung des Fürsten Constantin Suworoff, ihn nach Odessa zu begleiten, und unser Vorhaben wurde selbst da nicht aufgegeben, als ganz unerwartet die Nachricht einlief, daß daselbst die Pest ausgebrochen sey. Einestheils glaubten wir nicht mit Unrecht, daß bis zu der Zeit, wo wir in Odessa ankamen, wohl hinlängliche Maaßregeln getroffen wären um dem Uebel Einhalt zu thun, und anderntheils war es für mich, trotzdem ich der Medicin abtrünnig geworden bin, interessant die bei uns völlig unbekannte Krankheit in der Nähe zu betrachten. Leider trat, als wir von Kachien zurückgekehrt waren, so schlechtes Wetter ein, daß wir nicht wagen durften die Reise über das Gebirge jetzt zu unternehmen. Wochenlang regnete es Tag und Nacht fort, und der Regen wurde um so lästiger, als die grusischen Häuser mit ihren terrassenförmigen Dächern nicht im Stande sind hinlänglich zu schützen. Selbst in unserer sonst gut gebauten Wohnung drang endlich der Regen durch, und von allen Zimmern war zuletzt nur eine Stelle vorhanden wo man trocken liegen konnte. Dorthin wurde das Bett des Fürsten gebracht, und ich

war gezwungen außerhalb meiner Wohnung ein Unterkommen zu suchen. Herr v. Rodofinikin räumte mir in seinem europäisch gebauten Hause eine Schlafstelle ein. In meiner eigentlichen Wohnung waren wir genöthigt mit Galoschen herumzugehen. Wenn ich schreiben wollte, setzte ich mich auf den Divan und breitete einen Regenschirm über mich, um eben mitten im Zimmer nicht durchnäßt zu werden.

In der ersten Woche des Decembers fing es endlich an sich aufzuheitern, und das freundlichste und heiterste Wetter trat an die Stelle des unaufhörlichen Regens. Die Abreise der Baronin v. Rosen mit ihren liebenswürdigen Töchtern zwang uns wiederum eine Woche länger zu bleiben, da wir sonst in die Verlegenheit hätten gesetzt werden können aus Mangel an Pferden auf einer elenden Poststation länger zu verweilen als uns lieb gewesen wäre. Eine Menge junger Leute, die der Familie sich verpflichtet fühlten, begleiteten die Baronin bis zur ersten Poststation Garzis-Kari. Auch ich schloß mich gern an und verlebte in Garzis-Kari den letzten traulichen Abend mit der Familie, welcher ich die freundlichste Aufnahme zu danken hatte. Auf dem Rückwege besah ich die Ruinen von Mscheth, so viel eben die Zeit erlaubte, näher, behalte mir aber die Beschreibung derselben auf eine andere Zeit vor.

Einige Tage vor meiner Abreise wurde mir noch durch die besondere Gunst des Oberbefehlshabers das Vergnügen zu Theil, der Vorstellung einiger flüchtigen persischen Prinzen beizuwohnen, und diese erschienen mir um so interessanter, als sie eine Zeitlang eine wichtige Rolle in der Geschichte Persiens gespielt haben. Es waren dieß die drei Oheime des jetzigen Schahs Mohammed Ali und der zwölfjährige Sohn des einen. Sie bekleideten während der Regierung ihres Vaters, Feth Ali Schahs, wichtige Stellen und waren mit dem Vater des jetzigen Schahs (so viel mir bekannt ist) die einzigen rechtmäßigen Kinder. Der älteste, Abbas Mirsa, wurde erklärter Thronfolger und lebte in der Nähe seines Vaters mit seinen beiden Söhnen Mohammed (Mehmed) Ali und Chosref Mirsa, von denen besonders der letztere, vom Vater und Großvater vorgezogen, zum Generalissimus aller Truppen ernannt und wie es scheint auch zum Thronfolger bestimmt wurde. Der zweite Sohn war Ali Schah, auch Silly Sultan genannt, ver-

waltete die Stelle eines Generalgouverneurs (Begler-Beg) von Teheran; der dritte, Ali Nadir Mirsa, unter dem Namen Rokny Daulat bekannt, bekleidete die Stelle eines Vicekönigs in Kaswin, und der vierte endlich, Iman Werdi Mirsa, stand als Chef den königlichen Leibgarden vor. Leider starb Abbas Mirsa wenige Jahre vor seinem Vater, der ihm 1834 ins Grab folgte ohne bestimmte Vorkehrungen zur Erbfolge getroffen zu haben. Schah Sultan ließ sich krönen und seine beiden Brüder unterstützten ihn in seinen Ansprüchen. Mohammed Ali jedoch hatte die Armee für sich, nahm zunächst seinen Bruder Chosref Mirsa gefangen, um ihm die Augen ausstechen zu lassen und zog gegen seinen Oheim, der nur zehn Monate sich auf dem Throne zu halten vermochte. Dieser wurde endlich mit seinen beiden Brüdern ebenfalls gefangen und nach Ardebil in einen festen Thurm gesteckt. Da lebten diese drei bis zu Anfang des vorigen Jahres (1837), und Ali Schah verstand auf folgende Weise sich und seine Brüder aus der Gefangenschaft zu befreien. Er bat um die Gnade, daß in seinem Zimmer ein tiefes Loch zum Aufbewahren des Wassers gemacht würde, und in diesem arbeitete er fast zwei Jahre ununterbrochen an einem unterirdischen Gange, der nach außen unter den Wällen hinwegführte. Die überflüssige Erde trug er in eine zweite Grube, welche ihm als Abtritt diente. Da er am Tage streng bewacht wurde, arbeitete er nur des Nachts. Einigen seiner frühern Anhänger offenbarte er das Geheimniß, und als der Durchbruch geschah und er mit seinen Brüdern und einem Neffen glücklich die Freiheit erlangt hatte, standen schon Pferde bereit um sie zu entführen. Die Flucht wurde alsbald bekannt, aber vergebens suchte man ihrer habhaft zu werden. Glücklich erreichten sie die Gränze, wo sie von den Russen nach Schuscha gebracht, dort so lange verweilten, bis der Kaiser, der den jetzigen Schah anerkannt hat, wiederum abgereist war, und nun nach Tiflis kamen, um durch die Vermittelung der russischen Regierung von dem Schah begnadigt zu werden oder eine Pension zu erhalten. Alle drei waren schöne große Männer mit feurigen Augen und großem schwarzem Barte, und vor den übrigen zeichnete sich Ali Schah durch seine königliche Haltung, eine größere Lebendigkeit und raschere Bewegungen aus. Sie schienen alle drei damals noch nicht aus den Vierziger Jahren heraus zu seyn und der Sohn Ali Nadir Mirsa's mochte ungefähr

12 Jahre haben. Sie waren sämmtlich in die einfache persische Nationalkleidung gehüllt und der lange blaue Kaftan reichte bis auf die Ferſen. Ali Schah führte die Hauptunterhaltung und hatte eine näſelnd-ſingende Ausſprache, die aber überhaupt den Perſern eigenthümlich zu ſeyn ſcheint. Im Anfange wurde abwechſelnd der Kallian (die perſiſche Waſſerpfeife) herum gegeben und dann folgte Thee, den alle vier ſehr ſüß liebten. Was ſpäter aus ihnen geworden iſt, weiß ich nicht.

Fünfunddreißigſtes Capitel.

Reiſe durch Kachien und Beſchreibung Dageſtans.

Spaltungen in Tiflis; Abreiſe nach Kachien; Lilo; Martkopi; ruſſiſche Gaſtfreundſchaft; Aufſtand in Petersdorf; Gäredſch-Kachien; Graf Plater; die Maierei von Magar; Ankunft in Karagatſch; Obriſt Beſobraſoff; Fähndrich O.; Muſikdirector D.; Graf H.; das Schachſpiel; der Gefangene; das Gebirge von Her oder der Ziwi; die Burg der Thamar; Geſchichte derſelben; der Bär; die Ruinen der Umgegend; Alpenglühen; Signach; Nino-Zminda; Welis-Ziche; Weinbereitung; Quareli; Relchart; die grusiſchen Stämme des Kaukaſus; die Dſcharen; Hamſad-Beg; Kaſi-Mollah; Eroberung von Kundſak; Dageſtan; der öſtliche Kaukaſus; Borbalo; das geliſche Gebirge; Flüſſe Dageſtans; die Gelen; die Lesgier; das Chanat Awar; das Chanat Kaſikumüch; die tatariſchen Dageſtaner; die Herrſchaft der Kumücken; Tarku; Kaitach; Tabaſaran; Kuräle; Kuba; Baku; Schekl; die Tuſchen und Dido; die fürſtliche Familie Endreniko; Steinhonig; Zünodal; Thelaff; Einfälle der Lesgier; Gambora; Nuchrawan; Ankunft in Tiflis.

Die Anweſenheit des Kaiſers hatte in Tiflis große Freude aber auch viel Trauer hinterlaſſen, denn viele Beamten waren ihrer Stellen verluſtig geworden. Der Aufenthalt, der früher ſo angenehm geweſen war, hörte mit einemmale auf es zu ſeyn. Es bildeten ſich in den geſellſchaftlichen Cirkeln Spaltungen, und viele, welche dem Oberbefehlshaber großen Dank ſchuldig waren, traten jetzt auf die andere Seite. Um dieſer peinlichen Lage enthoben zu ſeyn, beſchloß ich der freundlichen Aufforderung des Obriſten Beſobraſoff zu Karagatſch in Kachien Genüge zu leiſten und reiſte am 2 November in Begleitung des Fürſten Suworoff, Fehs und de Labertoche's ab. Hier heiterte ſich allmählich unſer Gemüth wieder auf, und zwar um ſo mehr, als einige Fatalitäten uns in unangenehme Lagen verſetzten. Der Weg geht faſt auf der ganzen

Strecke durch unbebaute Steppen, und wir waren deßhalb genöthigt hinlänglich Vorrath mit uns zu führen.

Des Morgens gegen 9 Uhr verließen wir Tiflis und fuhren in einer Kalesche den nathluch'schen Bergen aufwärts der Poststation Martkopi, die ungefähr 2½ Meilen entfernt liegen mag, zu. Die ganze Gegend um uns war zum großen Theil nackter Kalkboden und gehört zu dem Gaue Lilo, der in der Regel, trotzdem er jenseits der Kura liegt, zu Karthli gerechnet wird. Wir kamen immer höher und erreichten endlich die Höhe der lilo'schen Berge, welche die Gränze zwischen den Gauen Lilo und Martkopi bilden. Auf einer abgerundeten Kuppel liegt noch ein Thurm, der wahrscheinlich der alten Burg von Lilo angehört. Mit vieler Mühe und unter häufigem Zufußegehen setzten wir unsern Weg fort und kamen alsbald in das Bergthal der Lodschini, in dem auf einer Höhe die alte einst berühmte Stadt Martkopi lag und jetzt nur noch aus wenigen Ruinen besteht. Endlich kamen wir zur Poststation.

Von dem anstrengenden Wege hungrig wurde der Bediente beordert die vielen Fleischpastetchen und andern Vorräthe, die der gütige Fürst hatte bereiten lassen, aufzutragen, und sehnsüchtig sahen wir dem Augenblicke entgegen, wo wir die immer heftiger werdenden Mahnungen des größten Tyrannen des Menschen, des Magens, befriedigen konnten. Da kam endlich nach langem Harren die betrübte Gestalt unseres dienenden Geistes mit den fürchterlichen Worten: Ja sabül wsoh (ich habe alles vergessen) herein. „So bringe wenigstens den Thee," schrien wir vier fast zu gleicher Zeit. „Auch der liegt zu Hause," war die Antwort des vergessenen Dieners. Da saßen wir nun mitten in einer elenden Wüste bei Kosaken, die uns nur schlechtes Roggenbrod darbieten konnten. Den Unmuth bald vergessend nagten wir an den harten Brodrinden unserer mitleidigen Kosaken und bewunderten gegenseitig unsern Appetit. Plötzlich hielt ein Officier mit seinem Bedienten an und Freude glänzte auf allen Gesichtern. Haben Sie Lebensmittel und Thee bei sich, war die erste Frage welche wir dem eben eintretenden und in Verwunderung gesetzten Fremden zuriefen. Es ist russische Sitte, daß Jedermann voraussetzt der andere gebe mit Freuden her was er hat. Der Bediente des Officiers öffnete den Sack der Vorräthe und breitete die wenigen Ueberbleibsel vor uns aus. In kurzer Zeit brauste der Selbstkocher (Theemaschine) zu

unſerer Freude, und ein paar Gläſer guten Thee's labten uns nicht wenig.

In der Zeit beſichtigte ich die Umgebung und fand, wenn man ſich des Fluſſes gehörig bediente, einen fruchtbarern Boden als im Gau Lilo. Das alte, jetzt aber verfallene Kloſter Martkopi lag zu fern um es zu beſuchen. Es beſaß früher drei Kirchen und wurde ſchon in der erſten Zeit, wo die chriſtliche Religion in Gruſien Eingang gefunden hatte, erbaut. In ihm liegt der heilige Antoni, der zu den dreizehn heiligen zu Anfang des fünften Jahrhunderts eingewanderten Vätern gehört, begraben. Nach Klaproth hat er das Kloſter erbaut und lebte in einer Felſenhöhle als Einſiedler; daher ſoll der Name Martkopi oder vielmehr Martmkophi, d. i. Einzelnlebender, ſtammen. Später entſtand in der Nähe des Kloſters eine Stadt, die häufig von gruſiſchen Königen beſucht und der Sitz eines Kreishauptmanns (Muroff) wurde.

Leider waren auf der Poſtſtation keine Pferde zu finden, und ſo wurden wir genöthigt mit unſern vier ausgehungerten Rappen noch bis zu der zwei Meilen entfernten Colonie Petersdorf zu fahren. Der Weg, ſo ſehr man ſich auch Mühe gegeben hat ihn zu bahnen, iſt doch ſchlecht, zumal wir gezwungen waren den ſüdlichen Theil des Gebirges von Kuch zu überſchreiten. Dunkelheit trat ein und vermehrte unſere kritiſche Lage. Die Berge wurden höher, und nicht genug daß wir ſämmtlich zu Fuß gingen, mußten wir die Pferde ſelbſt unterſtützen und den Wagen ziehen helfen. Der Fürſt kannte den Weg und rieth wegen der Abgründe, an denen dieſer bisweilen vorbeiführte, die größte Vorſicht zu gebrauchen. Es war einer der bekannten Spätherbſtabende, an dem der Himmel dicht mit Wolken beſetzt den Sternen nicht erlaubt ihren matten Schein der Erde zuzuwerfen, und wo man kaum vor ſich ſehen kann. Schritt vor Schritt wurde unterſucht, und ſo kamen wir endlich nach faſt ſechs Stunden gegen halb zehn Uhr ganz erſchöpft in das Thal der Jora nach der Colonie Petersdorf. Hoch ſchlug unſer Herz, als die Lichter der gutmüthigen Schwaben uns ſichtbar wurden und hurtig ſchritten wir dem Dorfe zu, ohne die Gräben, in die wir von Zeit zu Zeit fielen, und die Steine, über welche wir ſtolperten, zu achten. Ein palliſadenartiger Zaun verwehrte uns den Eingang; ohne Säumen ſetzte ich darüber und half meinen Freunden ein Gleiches thun. Der Lärm hatte die Hunde aus ihrer

Ruhe geweckt und mit einem Nu hellte es durch das ganze Dorf. Die friedlichen Bewohner, die zum großen Theil schon der Ruhe pflegten, wurden aus dem süßen Schlafe erweckt und fuhren erschrocken an ihre Schiebfenster, nichts Gutes ahnend. „Wasch gibt es, Nachbar?" hörte ich den einen Einwohner dem andern zurufen. Rasch ging ich auf das erste Haus, in dem noch ein Licht brannte, los, schlug den Hund, der sich mir entgegensetzte, mit einem großen Knüttel auf den Rücken und pochte an das Fenster. Kein Mensch antwortete und das Licht verlöschte. Immer heftiger schlug ich an, während meine Freunde durcheinander riefen. Plötzlich erschien eine Menge Menschen mit Lichtern und laut schreiend in der Ferne. Hunde von nicht unbedeutender Größe stürzten auf uns zu und verstellten uns den Weg. Man glaubte eben die räuberischen Lesgier seyen eingebrochen. Unser Zurufen in gut deutscher Sprache half nichts. Deutlich vernahm ich schon die Worte des immer wachsenden Zuges. Da nahm ich auch denselben schwäbischen Dialekt an den ich hörte und rief den Schwaben zu, daß wir friedliche Leute und sogar Landsleute seyen und hier ein Obdach suchten. Die vaterländischen Töne beruhigten mit einemmal. Als die Hunde entfernt waren, näherten wir uns freundlich und baten um Abendbrod und Logis. Aergerlich, angeführt zu seyn, kehrten die meisten um und ließen uns stehen. Ein Rubel Silber, den ich einem gutmüthig aussehenden Colonisten in die Hand drückte, änderte die Scene und freudig hieß er uns willkommen. Noch war aber der Wagen nicht da und so wurden wir gezwungen mit einer Laterne diesen zu suchen. Er lag eine Viertelstunde entfernt in einem Graben und neben ihm standen der Kutscher und der Bediente laut weinend und klagend. Mit Hülfe einiger Colonisten stellten wir unsere Kalesche wieder auf und fuhren glücklich zum Dorfe herein.

Mit wahrem Heißhunger fielen wir über die reichlichen Vorräthe unseres Wirthes her, und der gute kachische Wein versetzte uns in die heiterste Laune, in der wir alle ausgestandenen Mühen und Beschwerden belachten und bald vergaßen.

Am andern Morgen erwachten wir erquickt von unserer Streue und besahen uns das freundliche Dörfchen, von dem ich schon oben gesprochen habe *), näher. Es besitzt mit dem angränzenden

*) Ueber die Colonien s. oben Seite 332.

Marienfeld nur Eine Kirche. Einen traurigen Contrast bildete das grusische Dorf Sartütschal.

Der District, in dem die beiden Colonien sich befinden und den wir eben durchfuhren, führt den Namen Garedsch-Kachien und besteht aus dem fruchtbaren Thale der Jora, welche östlich durch das Gebirge von Her von dem Thale des Alasan und westlich durch die Garedsch-Berge von dem der Kura geschieden wird. So viele Menschen er auch ernähren könnte, so liegt er doch größtentheils unbebaut da, und wenn auch die brennende Hitze des Sommers die Bewohner zwingt die nahen Höhen zu besuchen, so ist doch der Aufenthalt im Winter angenehmer als in irgend einem Theile Transkaukasiens. Gräser und Kräuter erholen sich im Winter durch die eingetretene Feuchtigkeit erquickt wiederum, und während diese in andern Gegenden in Ruhe verbleiben, fangen sie hier schon zeitig zu wachsen und zu grünen an. Das Vieh findet hier in den kältesten Monaten hinlängliche Nahrung. Nadir Schah ist die Ursache, daß das fruchtbare Thal der Jora so entvölkert ist, indem er die hier nomadisirenden Stämme nach Korasan versetzt hat. Im Norden haben sich schon seit der Mitte des vorigen Jahrhunderts Ossen niedergelassen, leben aber ihren Sitten und Gebräuchen treu.

Unsere Schwaben brachten uns den Fluß abwärts nach der fast zwei Meilen entfernten Poststation, welche nach dem Dorfe Sartütschal den Namen erhalten hat. Da hier nur ausgehungerte Pferde waren, so verstanden unsere gutmüthigen Schwaben für den gestern zugefügten Schreck erhöhte Preise zu stellen, wenn sie uns noch bis Karagatsch fahren sollten. Wir bezahlten gern und fuhren weiter. In der $3\frac{1}{2}$ Meilen entfernten Poststation Muganly fanden wir den Grafen Plater, einen angenehmen Gesellschafter, ebenfalls nach Karagatsch reisend, und er wurde es um so mehr, als er freudig seinen großen Vorrath an Lebensmitteln vor uns ausbreiten ließ und uns nicht umsonst nöthigte zuzulangen. Die russische Gastfreundschaft hat doch nirgends ein Gleiches. Trotzdem der Graf seine Bäckereien von dem französischen Bäcker in Tiflis zu seinem eigenen Bedarf mit sich führte, holte er auch diese von freien Stücken hervor.

Die Posthäuser sind hier ziemlich gut eingerichtet und besitzen sämmtlich für die Reisenden mehrere Zimmer. Auch Oefen sind darin, aber leider wieder nach der Petersburger Vorschrift russische

Oefen, die, wie ich schon bei gleicher Gelegenheit früher gesagt habe, für Fremde, die sich nur ein paar Stunden aufhalten, gar nichts nützen.

Trotzdem es schon spät war, versuchten wir doch nach dem 4½ Meilen entfernten Dorfe Magar zu kommen. Das unfreundliche Wetter rief leider an diesem Tage die Nacht früher herbei, und dichte Dunkelheit erlaubte uns nur Schritt für Schritt zu fahren. Die Gegend soll reizend seyn und eine Menge der schönsten Punkte darbieten. Fürst Suworoff, der sie früher schon einmal besucht hatte, sprach jetzt noch entzückt davon. Endlich erreichten wir den Magarschen Chuter *) und machten bei einem Duchan **) Halt, um hier zu übernachten. In dieser schmutzigen Bude verkaufte man mehrere Tage altes Hammelfleisch, und um uns den Appetit zu verleiden, war es mit Talglichtern an einem und demselben Nagel aufgehängt. Zum Glück führte der gute Graf Plater Thee und Zwieback bei sich, und so sättigte ich mich wenigstens zum Theil an dieser magern Kost.

Noch schlimmer waren wir in Betreff eines Plätzchens für die Nachtruhe bestellt, da der ganze Raum innerhalb des Duchan kaum drei Menschen liegend in sich fassen konnte und außerhalb derselben ein starker Regen jeden Aufenthalt untersagte. Ich erhielt als Patient den innern Raum der Kalesche zu gleicher Zeit mit dem Fürsten Suworoff. Ein Sturm erhob sich aber und machte jeden Schlaf unmöglich.

Als kaum am andern Morgen es hell geworden war, fuhren wir wiederum vorwärts über Berge und Höhen, die dem Gebirge von Her, was auch den Namen Ziwi führt, angehören, dem Thale des Alasan zu. Ein Nebelregen gestattete nur wenige Schritte vorzusehen, und so bedauerten wir die romantische Gegend nicht weiter besichtigen zu können. Gegen Mittag endlich erreichten wir die freundliche Militärcolonie Karagatsch (d. i. Schwarzwald).

Die acht Tage, welche ich mit meinen Freunden bei dem

*) Unter Chuter verstehen die Russen eine Art Maierhöfe, die zu einem größern Gute gehören.

**) Ich habe schon früher der Duchans, dieser schmutzigen Buden in denen alles feil gehalten wird und in denen man selbst logiren kann, Erwähnung gethan. Sie ähneln am meisten unsern Schnapskneipen in kleinern Städten.

tapfern Obristen Besobrasoff verlebte, gehören zu den angenehmsten meiner ganzen Reise. Der Obrist ist ein im hohen Grade gebildeter und unterrichteter Mann und verstand mit seltener Liebenswürdigkeit uns auf jede Weise zu vergnügen. Der Aufenthalt wurde um so interessanter, als in dem Nischni-Nowgorod'schen Dragoner-Regimente, dem er vorstand, viele geistreiche Officiere, wie sie gewiß kein zweites Regiment aufzuweisen hat, sich vorfanden. Es schien als wenn es das Regiment sey, wohin alle jungen Leute, die irgend Genieſtreiche begangen hatten, verwiesen wurden.

Ich glaube es wird unterhaltend seyn, wenn ich die kurzen Biographien einiger derselben gebe. Der interessanteste Mann war Hr. Q., weil schon seine Geburt ihn zu einem seltsamen Lebenslauf bestimmt zu haben schien. Sein Vater ist ein Grieche, der mit Kapodistrias in russische Dienste trat, seine Mutter hingegen eine Deutsche und er selbst wurde in Petersburg geboren. Schon frühzeitig nahm er Militärdienste und besuchte als Officier seinen Vater, der Consul in einer spanischen Stadt geworden war. Dort brach eben der Freiheitskrieg im Jahre 1819 und 1820 aus, und ohne sich zu besinnen trat er in ein Freicorps und kämpfte rühmlich unter Mina. Mit diesem wurde er flüchtig, ging nach Brasilien und durchreiste hierauf mehrere Länder Europa's. Die Sehnsucht nach seinem Vaterlande oder vielmehr alsbald eintretende drückende Verhältnisse zwangen ihn sich durch die Fürsprache des Großfürsten Michael, der sich damals in Wien aufhielt, nach Petersburg zu wenden. Weil er, ohne Abschied erhalten zu haben, seinen Dienst verlassen hatte, wurde er (ich glaube) ein Jahr nach Schlüsselburg geschickt und dann entlassen. Man erlaubte ihm zwar von neuem Dienste zu nehmen, aber freilich mußte er wieder als Gemeiner beginnen. Um schneller zu avanciren ließ er sich nach dem Kaukasus versetzen, war aber in zehn Jahren erst zum Fähndrich avancirt. Trotzdem nicht mehr jung, erhielt er sich einen jugendlichen Sinn und trug zur Aufmunterung der Gesellschaft unendlich viel bei.

Hr. D., Musikdirector des Regiments, ein großer Musikkenner, hatte um Erlaubniß gebeten, um sich auszubilden das Ausland bereisen zu dürfen, und ging, da ihm diese geworden, nach Paris. Mit Marschall Bourmont machte er die Expedition gegen Algier und kam von dort gerade zurück als die Revolution ausbrach. Ohne Bedenken trat er als Nationalgardist ein und

half die alte Dynastie vom Throne stürzen. Kaum nach Petersburg zurückgekehrt wurde er eingesetzt und bald darauf als Gemeiner nach dem Kaukasus verwiesen. Hier war er noch Junker.

Auch mehrere Polen lebten hier in der Verbannung, und unter andern auch der Sohn des polnischen Ministers H. Aber nicht weil sein Vater Theilnehmer an der Revolution gewesen war, denn der Kaiser bestraft nie ein Verbrechen an den Kindern, sondern weil er eine junge Schauspielerin und Sängerin, die eben herangezogen wurde, verführt hatte, büßte er am Kaukasus.

Leider waren die ersten Tage unseres Aufenthalts in Karagatsch nicht geeignet die umliegende interessante Gegend in Augenschein zu nehmen. Trotzdem wurde aber die Zeit mir nicht verloren und ich sammelte über das Land interessante Nachrichten. Auch lernte ich mehrere wichtige Häuptlinge des benachbarten lesgischen Kaukasus kennen und spielte sogar mit einem derselben einen vollen Nachmittag Schach. Die Art der mohammedanischen Kaukasier Schach zu spielen unterscheidet sich von der unsrigen nicht wesentlich.

An einem der Tage brachten auch zwei Kachier einen Menschen in grauen Beinkleidern und nur mit einer Burke versehen, und wir alle entsetzten uns über das Wilde in seinem ganzen Thun. Wie er in das Zimmer des Obristen gebracht wurde, fiel er mit den Worten Slawa Bogu (Gott sey Dank) auf die Knie nieder. Der Unglückliche war vor anderthalb Jahren von den Tschetschen geraubt und von diesen an die Lesgier verkauft worden. Hier hatte er bei magerer Kost die härtesten und schmutzigsten Arbeiten verrichten müssen. Mit grellen Farben schilderte er die langen Leiden die er ausgestanden, und bat den Obristen dringend ihn wiederum seiner Frau und seinen Kindern, die er jenseits der Linie hatte, zurückzugeben. Mit Heißhunger fiel er über die vorgesetzten Speisen her, und ich ersuchte den Obristen, da er alles in der kürzesten Zeit verschlungen hatte, ihn erst einige Stunden warten zu lassen, damit der ausgehungerte arme Teufel nicht krank würde.

Die müßige Zeit, vorzüglich des Abends, wurde mit Gesang ausgefüllt, und alle unsere beliebten Lieder, die ich als Student so gern gesungen und gehört hatte, tönten hier in dieser abgeschlossenen Entfernung mir wiederum entgegen. Hr. de Labertoche, obgleich Franzose, kannte doch schon die meisten. Die Sammlung von Liedern, die unter dem Namen Orpheus auch in ganz Deutschland

Eingang gefunden haben, fand ich hier in mehreren Exemplaren. Die Capelle, welche Hr. D. sich selbst herangebildet hatte, war deutsch eingerichtet und unterstützte uns in den Gesängen. Mittags lieferte sie uns Tafelmusik und vor allem ward das Echo aus Euryanthe in dieser reizend-romantischen Gegend meisterhaft durchgeführt.

Am vierten Tage endlich heiterte sich das Wetter einigermaßen auf und vergönnte uns den Blick nach dem nördlich vor uns liegenden Kaukasus, von dem schon geringere Höhen sich mit Schnee bedeckt hatten. Südlich und östlich befanden sich die letzten Berge des Gebirges von Her, das jetzt auch den Namen Ziwi führt, und ihm wendete ich meine Aufmerksamkeit zu. Ich habe schon von dem Gebirge bei der allgemeinen Beschreibung Kachiens gesprochen und deßhalb nicht nothwendig das was ich dort gesagt zu wiederholen. Auch die umgebenden Ebenen sind dort ebenfalls näher bezeichnet und benannt. *) Das Gebirge selbst ist ein tertiäres und besteht zum großen Theil aus verschiedenem Kalke mit thonigen Mergelschichten und kalkigem Sandsteine. Nur im Nordwesten, wo sich das Gebirge von Kach anschließt, treten plutonische Gebilde auf. Was den Kalk anbelangt, so möchte ich ihn trotz der zahlreichen Muschelversteinerungen eher der Kreideformation zurechnen und ihn als sogenannten Grobkalk anerkennen. Er bildet häufig schroffe Felsenwände, und nicht selten ragen aus dem Rücken des Gebirges kegelförmige Spitzen von mehr als 100 Fuß Höhe empor. Eichwald will auch Thonschiefer gefunden haben, aber wohl möchte diese Decke des ganzen kaukasischen Isthmus mehr dem Norden zukommen. Die ganze Bergkette ist mit verschiedenen Bäumen und Sträuchern besetzt.

Der erste Ausflug geschah nach dem Schlosse der Thamar, das zum Theil auf einer solchen kegelförmigen Spitze erbaut ist. Vergebens suchte ich in Wachuschts Geographie dieses wichtige Denkmal der Vorzeit. Wie es scheint, ist es dasselbe was er Kornabudsch oder Dschoeth nennt; seine Beschreibung ist aber zu karg um eine Vergleichung möglich zu machen. **) Wahrscheinlich

*) S. oben Seite 278.

**) Wachusicht Seite 309. Die Karte von Kachien ist die schlechteste der beigelegten, und besonders erscheint der südöstliche Theil ganz verfehlt.

ist die Burg weit älter und war vielleicht schon Residenz albanischer Könige, zumal unter dem Volke die Sage geht, daß einst da wo Karagatsch jetzt steht eine große Stadt existirt habe. Leider besitzen weder Griechen noch Grusier und Armenier aus jener Zeit genauere Nachrichten, und wir wissen nur aus Strabo, daß die ganze Gegend sehr bevölkert gewesen ist und den Namen Kambysene, der sich noch als Kambeschi erhalten hat, besaß. *) Der schönste blaue Himmel begünstigte uns. Am Fuße der Bergkette angekommen stiegen wir langsam aufwärts und kamen so schon zeitig an die ersten Vorläufer der ungeheuern Burg. Ein Grauen ergriff mich, als ich das Niegesehene in seiner ganzen Größe betrachtete. Ungeheure Felsen erheben sich oft von 300 Fuß senkrecht in die Höhe, und den mächtigsten hat die große Thamar benutzt, um eine Burg auf ihm zu erbauen. Dort horstete sie wie ein Adler und höhnte alle Versuche derer, die im Anfange ihrer Regierung versuchten sich ihrer Herrschaft zu entziehen. Die übrigen Felsen bilden eine Reihe und schließen dadurch ein ungefähr ¼ Stunde im Durchmesser besitzendes Plateau ein. Dieses verliert sich südöstlich in ein Thal, in dem man aufwärts steigend auf die Höhe des Rückens der Bergkette kommt. Die Felsen selbst stehen zum Theil so dicht, daß nur an einzelnen Stellen Raum zum Durchgang geblieben ist, und diese Zwischenräume waren entweder durch an Festigkeit wetteifernde Mauern geschlossen oder dienten den Bewohnern als Thore. Die größten Felsen trugen Spuren von Thürmen, die sämmtlich eine runde Form besaßen und besonders den Thalweg vertheidigen konnten. In das Innere des anfangs schräg aufsteigenden Plateau's eingetreten, fand ich einzeln stehend ein Thor, das auf der einen Seite noch ziemlich erhalten war, und an ihm hin zogen sich auf beiden Seiten unbedeutende Spuren von Mauern. Hundert Schritte entfernt hörte das Plateau auf schräg zu seyn und wurde auf zwei Seiten eingeengt. Der säulenförmige Burgfelsen stand südlich und war nach innen, solange er schräg aufwärts lief, mit Kräutern und unbedeutenden Sträuchern bedeckt, nach außen hingegen bildete er eine ungeheure Wand, die in das schon erwähnte Thal, was hier die Form einer Schlucht besaß, sich hinabsenkte. Ihm gegenüber (nördlich) erhob sich wie

*) Strabo, edit. Casauboni lib. XI. pag. 545.

herum nacktes Gestein, schroff und wild und bildete zwei Spitzen. Das ganze Terrain, was zwischen diesem Gestein und dem Burgberg liegt, stellte den Burghof dar und war vorn (östlich) und hinten (westlich) durch Mauern geschlossen. Der Hof selbst besaß keine bedeutende Ausdehnung und hatte eine viereckige Form, von der jede Seite ungefähr 40 Schritte lang seyn mochte. Auf den beiden Spitzen des nördlichen, mit vielen Löchern versehenen Gesteins standen Thürme, die aber bis zu 12 bis 16 Fuß Höhe eingestürzt waren. Vergebens suchte ich einen Weg und war deßhalb gezwungen über die vielen Spitzen, die allenthalben hervorragten, emporzuklimmen.

Wichtiger war der säulenförmige ungeheure Felsen, der eher den Namen eines Berges verdiente und von mir schon als Burgberg bezeichnet ist. Ungefähr 60 Fuß hoch stieg er nach der Seite des Hofes, wie ich schon gesagt habe, zwar sehr steil aufwärts, war aber doch ersteigbar und erschien mit aus verwitterten Steinen entstandener Erde bedeckt. Wo aber der Felsen senkrecht zu steigen begann, war ein bedeutender Absatz vorhanden, und auf ihm stand das untere Schloß, von dem leider nur noch wenige Mauern sichtbar erscheinen. Ich habe sechs zum Theil nicht unbedeutende Räume gezählt. Der eine gegen den aufsteigenden Berg gelehnt besaß in diesem selbst eingehauen große Löcher, die vielleicht einmal zur Zuflucht dienten. Das äußerste Zimmer hatte kleine Fenster und das eine bot ein herrliches Bild auf das unten liegende Karagatsch dar.

Vergebens suchten wir nach einem Wege, der nach der obern auf dem Gipfel des Berges erbauten Burg führte, und mußten nach langem Suchen unsern Rückweg einschlagen. Hr. Q., mit den Oertlichkeiten genauer bekannt, führte mich am andern Tage an eine Stelle, wo die Ersteigung, wenn auch schwierig und höchst gefährlich, doch möglich war, und ich fahre deßhalb schon jetzt mit der Beschreibung fort. Auf einer der Mauern kletterten wir bis fast zu dem Berge und erstiegen einen dort in einer Felsspalte gewachsenen Zirgelbaum (Celtis orientalis L.), um einen kaum eine Elle breiten Pfad, der sich an dem Felsen hinzog, zu verfolgen. Wenn er auch nur 20 Fuß lang seyn mochte, so schauerte es mich doch als ich in die jähe Tiefe hinabblickte. Ein einziger Fehltritt hätte mich hinabgeschleudert. Am Ende des horizontalen Pfades gelangten wir zu dem eigentlichen aufwärtssteigenden Wege,

der zwar ebenfalls nicht breiter in den Felsen gehauen, aber nach außen mit einer Mauer versehen war. Ich erinnere an den Felsenweg, der aus dem Bade Leuk auf die Gemmi führt, und wer diesen zu derselben Zeit wie ich (im Jahr 1830) bestiegen hat, wird ungefähr sich ein Bild von dem, welcher zu der obern Burg der Thamar führt, machen können. Oben angekommen sahen wir nur Ruinen von unbedeutender Größe. Auf einem Vorsprung befanden sich der Beobachtungsthurm und die Cisterne. Mehr noch als alles was wir sahen entzückte uns das Panorama, das sich von dieser Höhe darbot.

Wie mir erzählt wurde, erfuhr diese feste Burg schon unter der Thamar selbst ihre Zerstörung; wahrscheinlich ist mir aber, daß es ihre Tochter Rustudan ist, der die Sage gilt. Jedoch auch von dieser wissen wir, daß sie die letzte Zeit ihres Lebens sich in Imerien aufgehalten hat und 1237 gestorben ist. Es heißt nämlich der König von Persien (wahrscheinlich Tuli-Chan, ein Sohn von Dschingis-Chan) habe sich in die Königin verliebt und ihre Hand verlangt. Als er abschlägliche Antwort erhalten, überzog er Grusien mit einem großen Heere, verwüstete das ganze Land und belagerte in der oben beschriebenen Burg die Königin. Ein Jahr lang lag er vergebens vor der Veste und war eben im Begriff schimpflich abzuziehen. Da erschien vor ihm ein Armenier, der in dem Dienste der Königin stand und sich des Nachts von oben herab in das Lager der Perser geschlichen hatte und versprach für eine große Summe Geldes die Burg mit ihrer Herrin zu verrathen. Großer Lärm erweckte die Königin plötzlich des Nachts, denn der stolze Perser hatte sich bereits des Schlosses bemächtigt. Doch vergebens suchte er auch die Königin zu gewinnen, da diese sich als er eben in ihrem Gemache eintrat zum Fenster in die fürchterliche Tiefe hinabstürzte. Einer ihrer (wie es heißt) goldenen Pantoffeln blieb zurück. Der König von Persien, tief von dem Schicksale der unglücklichen Königin ergriffen, hob den zurückgelassenen Pantoffel auf und führte ihn zum Andenken an die Geliebte seines Herzens mit sich, dem Verräther ließ er zuerst die versprochene Summe überreichen und ihn dann zur Sühne des Todes der Königin ebenfalls zum Fenster hinabwerfen. Das Schloß selbst befahl er zu zerstören, damit niemand ferner die geheiligten Gemächer der Königin betreten könne.

Man sollte kaum glauben, daß schwerfällige Thiere wie Bären

den schmalen Pfad aufwärts steigen konnten. Ein Schäfer, der unten am Fuße des Burgberges seine Schafe weidete, erstieg eines Tages die Burg. Als er eben den Thurm betreten wollte, kam ihm ein Bär brummend entgegen und ging ruhig neben ihm vorbei den Weg herunter. Mit großer Sicherheit schritt er über die gefährliche Stelle, erstieg den Zirgelbaum und kam so unversehrt in den Hof. Der Schäfer selbst erzählte mir diese Thatsache.

Aber auch außerdem findet man noch hie und da Ruinen und vor allem sind südlich über der Thalschlucht zwei enorme Kalkfelsen vorhanden, die ich leider nicht ersteigen konnte. Auf ihnen sieht man Spuren von Mauern. Um einen Ueberblick über die Umgegend zu erhalten, stiegen wir mehr aufwärts und fanden einen von Holz entblößten Hügel, von dem aus es uns möglich wurde ringsherum zu schauen. Der mächtige Kaukasus breitete sich in seiner ganzen Größe von Westen nach Osten aus und ich habe ihn hier noch großartiger als bei Georgieffsk gefunden.*) Westlich waren die nahen Ausläufer, welche das Gebiet der Jora von dem der Kura scheiden und südlich zog sich die ganze Kura-Araxes-Wasserscheide mit ihren pyramidenförmigen Gipfeln hin. Herr de Labertoche versuchte einen Abriß des Panorama's auf Papier zu bringen und wird gewiß nicht die gelungene Zeichnung länger vorenthalten.

Von hier sah ich auch südöstlich Zarskoje-Kolotz (kaiserlicher Brunnen), eine freundliche Militärcolonie, die aus vier Abtheilungen besteht, und südlich die Cantonirungen des Tifliser Jäger-Carabiner-Regiments, eines Artillerieparks und der Reserve des Nischni-Nowgorod'schen-Dragonerregiments. Ganz vorn auf dem östlichen Bergrücken liegen die Sommerwohnungen des zuletzt genannten Regiments, und da man von ihnen aus die ganze Ebene des Alasan (d. i. das alte Land Her) übersehen konnte, wandten wir uns kurz vor Sonnenuntergang dahin, um Zeuge des sogenannten Alpenglühens zu seyn. So viel ich weiß, hat noch kein Reisender das seltene Schauspiel, von dem alle welche die Schweiz besucht haben mit großer Begeisterung sprechen, erwähnt und ich selbst hatte es früher nie in der Schönheit gesehen. Reizend wurde es besonders, daß gerade in demselben Augenblicke auch der Mond nicht weit

*) Siehe 1. Theil Seite 176.

über dem Horizonte stand. Lange war die Purpurgluth der untergegangenen Sonne sichtbar und löste sich nur nach und nach in das trauliche Dunkel eines Mondscheins auf. Das Glühen selbst wiederholte sich häufiger als ich es in der Schweiz gesehen hatte und der Mond erschien abwechselnd wie eine glühende Kohle oder sprühte wie Weißfeuer, so daß die Augen nicht im Stande waren den Glanz lange zu ertragen.

Den 13 November verließen wir endlich Karagatsch und traten unsern Rückweg durch das Thal des Alasan an. Auf derselben Straße fuhren wir in unserer Kalesche bis an die Stelle wo wir über das Gebirge Her hergekommen waren und schickten unsern Wagen mit einem Kutscher leer nach Tiflis zurück. Man vermag nämlich in Transkaukasien nur da zu fahren, wo durch Anlegung einer Straße dafür zuvor Sorge getragen ist. Wir selbst gingen in die alte Residenz der kachischen Könige und kamen alsbald in Signach an. Der Kreishauptmann Saparaschtschenko nahm uns freundlich auf.

Signach ist jetzt noch der Sitz der Regierung des Kreises der seinen Namen führt und ist auf den verschiedenen Höhen des Ziwi, der hier zum großen Theil aus Sandgeschieben oder einer Art von Nagelfluhe besteht, erbaut. Die Zahl der Einwohner beträgt gegen 2000. Seine 500 Häuser ähneln großentheils den imerischen und bestehen aus einem steinernen Parterre und einem hölzernen Stockwerk das ein schiefes Dach besitzt. So finden sie sich größtentheils im diesseitigen Kachien vor. Eine große Mauer, welche aber zum Theil eingefallen ist, zieht sich fast eine halbe Stunde entlang, schließt einen großen leeren Raum, der nur eine Kirche enthält, ein und wurde von dem Könige Heracleus zum Schutze seiner Unterthanen erbaut. Der untere Theil des Berges ist mit Weingärten besetzt.

Ungefähr drei Viertelstunden östlich liegt das berühmte Kloster Nino-Zminda oder Bodbeh und die wenigen Mönche daselbst waren noch in großer Trauer, da vor einigen Wochen der Erzbischof Kachiens Fürst Makaieff gestorben war. Dieser Erzbischof hat früher unendlich viel zur Beruhigung des Landes gethan und wurde in dem Dorfe Ikalto im Thelaff'schen Kreise geboren. Als Aga Mohammed-Chan Tiflis einnahm und Grusien verwüstete, bildete er eine Schaar Freiwilliger um sich und verursachte mit

diesen dem Feinde großen Schaden. Später zog er sich in das Kloster zurück und erfreute sich schon zeitig einer allgemeinen Verehrung. Aus weiter Ferne kamen fromme Menschen zu ihm um seinen Rath zu vernehmen.

Das Kloster selbst hat eine unbedeutende Kirche in der die heilige Nino begraben liegt. Leider forschte ich vergebens nach Nachrichten über diesen Apostel Grusiens und man sollte kaum glauben, daß mir selbst mehr aus ihrem Leben bekannt war als den Mönchen. In frühern Zeiten war der Erzbischof von Nino-Zminda der höchste geistliche Würdeträger, führte den Namen Wodhil und krönte den jedesmaligen König.

Der Kreis von Signach besteht aus dem östlichen Drittel Kachiens und zieht sich südlich vom Alasan bis zur Kura hin. Die Zahl der Einwohner gab mir der Kreishauptmann zu 50,000 an. Die Tifliser Generalstabskarte läßt 46,500 und Dubois nur 45,000 Menschen daselbst wohnen.

Am andern Morgen gegen Mittag verließen wir Signach zu Pferde und ritten auf dem nördlichen Fuße des Gebirges von Her von einem Dorfe zum andern. Wie in Imerien, so liegen auch hier die Dörfer im hohen Grade zerstreut, weil ein jeder Kache das Haus mitten in seine Weinberge setzt. Es war, trotz des Spätherbstes, ein freundlicher Tag der uns erlaubte alle die zahlreich dargebotenen Schönheiten in Augenschein zu nehmen.

Der Fürst Suworoff hatte in einem Dorfe jenseits des Alasan Freunde und so folgten wir dessen Aufforderung und betraten die überall mit Weingärten besäete Ebene. Leider waren wir gezwungen in dem großen Dorfe Welis-Ziche zu übernachten, da es mit eintretender Dunkelheit im hohen Grade gefährlich ist das jenseitige Kachien zu bereisen. Ich benutzte die schöne Abendzeit um auch die Weinbereitung in Kachien kennen zu lernen. Sie ähnelt im allgemeinen der imerischen. Wie im übrigen Transkaukasien werden die Weintrauben mit den Füßen ausgetreten und dann in die Kupschinen (in Kachien Kwäri) geschüttet. Die Kupschinen sind hier nie in den Felsen gehauen, sondern stellen große irdene bis an den Hals eingegrabene Krüge dar, die mit großer Kunstfertigkeit bereitet und trotzdem sie mit keiner Glasur versehen sind, doch eine lange Dauer besitzen. Die Oeffnung wird in der ersten Woche nur leise bedeckt, so daß die Kohlensäure entfliegen kann.

Später macht man sie fester zu und nach vier Wochen öffnet man sie wieder um den Wein ausgähren zu lassen. Bisweilen legt man eine Schieferplatte auf die Oeffnung und die Kohlensäure, wenn sie in gehöriger Menge sich gesammelt hat, hebt die Decke empor. So ist der Wein trinkfähig und man schöpft ihn wie man ihn braucht oder füllt ihn in die oben beschriebenen Schläuche um ihn zum Verkauf nach den Städten zu bringen. Was in den Kuptschinen bleibt wird den Winter über mit Erde bedeckt und so bis zum Frühjahr unberührt gelassen.

So viel man auch in Transkaukasien Wein baut, so kommt doch nur wenig über die Gränzen des Landes. In der Provinz Kachien werden allein jährlich 60—70,000 Eimer Wein gewonnen, davon kommt auf den Kreis von Signach über ein und auf den von Thelaff fast zwei Drittel. So weit man in dem Thale des Alasan auch blickt, sieht man fast nur Weingärten und einzeln bemerkt man dazwischen Weizen- und Hirsenfelder. Man wird sich vielleicht wundern, wie ein Land wie Grusien von 250,000 Einwohnern eine solche Menge Weins consumiren kann; wenn man aber sieht, wie Alt und Jung sich des Trinkens erfreut und die neugebornen Kinder neben der Muttermilch schon Wein bekommen, so wird es leicht begreiflich. Es scheint auch wirklich, als wenn der grusische und vor allem der kachische Wein, der unter dem Namen des Kachetiners allenthalben bekannt ist, besser zusagte, denn alle Fremden haben mir ebenfalls versichert, daß ihnen nirgends vieler Wein so gut bekommen sey als hier. Der Wirth hatte uns zu Ehren die Vornehmsten des Dorfes eingeladen, und trotzdem die Anzahl der Gäste gar nicht so groß war, hatte man gegen 1½ Eimer getrunken. Ein Fürst Tschaffischewadse, den ich in Quareli kennen lernte, war täglich mit ein und zwei Tunken (5 und 10 Bouteillen) gerade zufrieden und überschritt nicht selten sein Maaß.

Der Wein hat in der Regel eine rothe Farbe; weißer ist seltner und vorzüglicher, aber auch theurer.

Welis-Ziche unterscheidet sich zum Theil wesentlich von den übrigen kachischen Dörfern, da die Häuser mehr den karthlischen in der Form sich nähern. Man erzählte mir auch, daß seine Einwohner im vorigen Jahrhundert hierher versetzt seyen.

Am andern Morgen verschaffte uns der Schulze Pferde und

einige bewaffnete Begleiter und mit dieſen eilten wir dem Alaſan zu, den wir auch bald erreichten. Der jenſeitige Theil der Alaſan-Ebene iſt fruchtbarer und üppiger als der dieſſeitige und längs der zahlreichen Flüſſe und Bäche, welche dem Kaukaſus entſtrömen und ſämmtlich dem Alaſan zufließen, ſo wie an den Hauptwegen und um die Dörfer herum ſtanden Maulbeerbäume, mehrere Ahornarten, Zirgelarten, Platanen, Nußbäume und Churmen (Diospyrus Lotus L.) von ziemlicher Stärke. An ihnen rankten Weinreben und Epheu, die an der Baſis oft 1 — 2 Fuß im Durchmeſſer hatten, empor. Die ſchmarotzende Miſtel bildete an einzelnen Stellen gelbgrüne Bouquets. Hier und da fanden ſich auch kleine Wälder vor. Warum man dieſe aber nicht der Sicherheit halber ausrodet, weiß ich nicht, da faſt wöchentlich von ihnen aus die Lesgier über die Kachier herfallen und dieſe, wenn auch nicht jedesmal wegführen, doch berauben. Dem Quareliflüßchen aufwärts gingen wir dem großen Dorfe zu, was dieſem Gewäſſer ſeinen Namen gegeben hat, und erreichten daſſelbe gegen Mittag. Der Fürſt Melchiſedek Tſchaffiſchewadſe nahm uns mit ſeinen Söhnen und Vettern freundlich auf und beſtimmte uns einen Tag hier zu verweilen.

Quareli gleicht eher einem ſchönen großen Luſtgarten, der mit vielen netten Häuſern verſehen iſt, als einem Dorfe. Es liegt am Fuße des Kaukaſus und unmittelbar an ſeiner nördlichen Gränze beengen ſteile Kalkfelſen das unbedeutende Flüßchen. Die Häuſer unterſcheiden ſich von denen jenſeits des Alaſan durch ihre Größe und Feſtigkeit. Vier ſtarke gegen 12—18 Fuß hohe Mauern bilden das Parterre und ſchließen einen Raum ein, in dem die Weingeräthſchaften aufbewahrt werden. Außer der gut verwahrten Thüre iſt keine Oeffnung vorhanden. Auf dieſen Mauern ſteht das eigentliche, meiſt ein-, ſelten zweiſtöckige Haus, was den ruſſiſchen gleich aus übereinandergelegten Balken verfertigt iſt. Ringsherum und zum Theil auf den Mauern ruhend befindet ſich ein Altan mit einer Fallthüre zu einer auf den Erdboden führenden Treppe. In dieſem Hauſe ſchläft des Nachts die Familie und verſchließt vorher ſorgfältig die Thüre, um ſo jeden nächtlichen und plötzlichen Ueberfall zu vereiteln. Neben dem Wohnhauſe beſitzen die reichern Familien noch Gebäude aus bloßem Parterre beſtehend und halten ſich in dieſen den Tag über und den ganzen Winter hindurch auf.

Sobald nämlich Schnee gefallen ist, vermögen die räuberischen Kaukasier nicht mehr das Gebirge zu überschreiten.

Fast eine Stunde an demselben Flüßchen aufwärts befinden sich zahlreiche Ruinen einer einst blühenden Stadt Nelchari oder Nechresi, deren Erbauung dem vierten Könige Grusiens Pharnadsch in der zweiten Hälfte des ersten Jahrhunderts vor Christus zugeschrieben wird. Sie muß einst blühend gewesen seyn, denn mehrere Könige besonders aus dem Geschlechte des Pharnawas, so Arsaces (Arschak) II gegen das Ende der vorchristlichen Zeitrechnung verschönerten sie. Der erste christliche König Tirdat erbaute hier schon eine schöne Kirche und in ihr war Abibo, einer der heiligen 13 Väter, Erzbischof, bis er durch die Perser zum Märtyrer gemacht wurde. Unter den Mongolen, besonders unter Timur, scheint die Stadt mit den andern blühenden des jenseitigen Kachiens (z. B. Gremi, Lopota u. s. w.) zerstört worden zu seyn. Leider war es mir nicht vergönnt, die Ruinen selbst in Augenschein zu nehmen, da es gefährlich ist, sich aus der Caserne, welche nahe dabei befindlich ist und ein Bataillon Infanteristen mit ein paar Kanonen enthält, mehr als ein paar Schritte zu entfernen.

Den Theil des Alasanthales, welcher zwischen dem Flusse und dem Kaukasus liegt, nennen die Grusier Gagma-Mchar und er gehörte in den ersten Zeiten des grusischen Reiches zu den bewohntesten Provinzen. Mit der Zeit aber, wo unter den Bagratiden Thronstreitigkeiten entstanden und die Mongolen besonders unter Timur alles verheerten, zogen sich eine Menge Grusier von hier auf die Höhen des Kaukasus und nach den obern Thälern des Alasan, der Jora und der weißen Aragua und verwilderten mit den dortigen gelischen und lesgischen Völkern. Es entstanden die Pschawen, Chefsuren und Tuschen, die aber stets eine Vorliebe zu ihren angebornen Fürsten behielten und oft die vertriebenen Könige sogar gegen ihre Feinde schützten. In der neuesten Zeit sind sie mit dem grusischen Reiche an Rußland übergegangen, bezahlen aber keinen Tribut, sondern jeder der genannten Stämme hat für das Recht seine Schafe auf kachisches Gebiet zu treiben 1000 Rubel Silber zu zahlen. Ihre Anzahl ist gering und man rechnet im Ganzen 10,000 Seelen. Ein Pristaff, der meist aus ihrer Mitte gewählt wird, steht jedem Stamme vor.

Die zum Theil verlassenen Gegenden besonders des östlichen

Theiles nahmen Lesgier unter dem Namen Gluchodaren ein und machten die zurückgebliebenen Kachier, zu denen sie Landsleute raubten, zu Leibeigenen. Sie bildeten fünf Verbrüderungen, welche wiederum bei gemeinschaftlichen Gefahren sich vereinigten und so als eine Art Republik, die nach ihrem Hauptort Dschar den Namen erhielt, dastanden. Ihre Raubzüge in ganz Grusien und ihr Sklavenhandel besonders mit dem früher türkischen Achalzich machten sie schnell reich und mächtig und oft trotzten sie den grusischen Heeren. Selbst Rußland vermochte lange Zeit nicht sie zu unterjochen, und wenn auch russische Heere in ihre Thäler eindrangen und deren Bewohner zu Paaren trieben, so trat doch der alte Zustand ein sobald sich diese entfernten. Eine Empörung der Dscharen im Jahr 1825 geschah kurz vor dem Anfang des letzten persischen Krieges und die Russen waren hinlänglich beschäftigt, um die Lesgier zu strafen. Der Krieg mit der Türkei brach alsbald aus und alle Streitkräfte wurden in dem türkischen Armenien verbraucht. Als Achalzich fiel, wurde den Lesgiern auch der Markt für ihre Sklaven genommen und Strafe fürchtend unterwarfen sie sich im Jahre 1829 zum Theil und eine von Paskewitsch selbst geleitete Expedition bestimmte auch die andern. Die alte Regierung wurde aufgehoben und an ihre Stelle eine neue unter Vorsitz des Fürsten Bekowitsch-Tscherkaskoi eingesetzt. Die Unterwerfung dauerte jedoch nur einige Monate, denn ein Häuptling der jenseits wohnenden Lesgier, Hamsad-Beg, bestimmte seine Landsleute das Joch abzuschütteln und die Russen mußten nach einem entscheidenden Treffen mit einem Verlust von vier Kanonen und 600 Mann die Thäler verlassen. Der Generallieutenant Rosen, ein Vetter des frühern Oberbefehlshabers, nahm zur List oder vielmehr zum Verrath seine Zuflucht und lud den Hamsad-Beg mit seinem Bruder Murad-Beg zu einem Gastmahle ein um angeblich Verhandlungen einzuleiten. Die beiden freien Kaukasier, nichts ahnend, stellten sich ein und erfreuten sich des herrlichen Gastmahls. Als sie sich entfernen wollten, ließ sie Rosen gefangen nehmen und schickte sie trotz allen Widerstandes nach Tiflis, wo General Sipeigin damals provisorisch Oberbefehlshaber war. Man freute sich daselbst zwei gefährliche Häuptlinge in Händen zu haben und berichtete das Geschehene augenblicklich an den Kaiser. In der Zeit drang Rosen wiederum in den Thälern ein und eroberte nach langem und hartnäckigem

Widerstande die feindliche Hauptveste Sakatal, um sie von Grund aus zu zerstören. Eine neue entstand an ihrer Stelle und wurde von nun an die Zwingburg der bis dahin freien Lesgier. Es geschah dieses im Jahre 1831. Auch die Veste Belakan vergrößerte man und versah sie mit einem Bataillon und einigen Kanonen.

Der Kaiser, zwar ebenfalls über die Gefangennehmung obiger Häuptlinge erfreut, mißbilligte das Benehmen des Generals Rosen und befahl diese sogleich in Freiheit zu setzen und ihnen, sofern sie sich ruhig verhalten würden, eine jährliche Pension und zwar dem Hamsad-Beg 1000, dem Murad-Beg hingegen 500 Rubel Silber zu geben. Man entließ sie aus ihrer Gefangenschaft, wo man sich übrigens bemüht hatte sie für das russische Interesse zu gewinnen, und überhäufte sie mit Geschenken. Kaum waren sie aber in ihren freien Bergen angelangt, so schickten sie mit Verachtung alle Geschenke zurück und schwuren für immer blutige Rache. Kasi-Mollah, der kühne Priester, fand an Hamsad-Beg wiederum einen treuen Freund, und während er im Norden besonders unter den Tschetschen und Koisuh-Bulinen Aufruhr predigte, fiel Hamsad-Beg in der kaum beruhigten dschar'schen Provinz ein, dem Oberbefehlshaber, der eben mit den besten Truppen in den Gauen der Gelen sich befand, große Verlegenheiten darbietend. Diese vergrößerten sich um desto mehr, da die Feinde über 2000 Mann stark die Festung Sakatal abschnitten und eben in die Besitzungen des Herrschers von Elissen einfallen wollten. Schnell wurden alle disponibeln Truppen bei Zarskoje-Kolotz zusammengezogen und über den Alasan der abgeschnittenen Veste zur Hülfe gesendet. Hamsad-Beg vermochte den Kanonen nicht zu widerstehen und floh den 13 August über das Gebirge zurück. Kasi-Mollah hatte sich unterdessen in Himri festgesetzt und glaubte den vereinigten Truppen unter Baron Rosen widerstehen zu können, zumal auch Hamsad-Beg mit 1000 Lesgiern zu ihm stieß. Doch Himri fiel, und den 31 October 1832 rückten die russischen Truppen daselbst ein. Kasi-Mollah wurde zwar unter den Erschlagenen gefunden, *) Hamsad-Beg hingegen war entkommen und predigte

*) Eichwald hat in seiner Beschreibung der Reise in Transkaukasien den Krieg des Kasi-Mollah weitläufig beschrieben und auch der theilweisen Züge des Hamsad-Beg Erwähnung gethan. Wer sich weitläufiger damit bekannt machen will, findet den Krieg von Seite 675—749 er

im nächsten Jahre von neuem Aufruhr und Mord. Alle Dörfer und Verbrüderungen der Lesgier wurden gezwungen, eine Anzahl Bewaffneter zu stellen und so zog er zuerst gegen die den Russen befreundeten Awaren, die damals eine Frau Bachu-Beg beherrschte, nach deren Hauptort Kundsak. Bachu-Beg schickte ihre beiden Söhne zur Unterhandlung. Hamsad-Beg jedoch aufs höchste gereizt tödtete die Gesandten mit eigener Hand. Mit einer Wuth fiel nun die ganze Schaar über das unglückliche Kundsak her und mordete was den geringsten Widerstand leistete. Auch die greise Bachu-Beg, die vierzig Jahre lang mit Weisheit die Zügel der Regierung geführt hatte, war ein Opfer des grausamen Hamsad-Begs. In der höchsten Aufregung zogen die blutbefleckten Mörder in eine Mesched und brachten ihrem Gotte Dank dar, daß die fürchterliche That vollbracht war. „Nun Freunde, rief Hamsad-Beg mit lauter Stimme, haben wir den Feind, der mitten im Herzen unseres Landes mit den Verräthern und Ungläubigen gemeinschaftliche Sache machte, vernichtet. Unsern Propheten Kasi-Mollah haben die schändlichen Russen erschlagen! Auf denn, Freunde, rächet ihn und unsere unschuldigen Kinder, die der Feind mit sich fortschleppte. Allah ist groß und Mohammed wird mit uns seyn.“ Eben hatte er geendet und wollte wiederum aus der Mesched um auch seinen Waffengefährten außerhalb Sieg zu verkünden, da erschien an der Thüre ein großer, starker Awar, zertheilte mit kräftigen Armen die staunende Menge, bis er zu dem ihm entgegenblickenden Häuptling gelangt diesem den scharfen Dolch in das

---

zählt. Er enthält auch eine kurze Biographie und Abbildung des Kasi-Mollah. Wie sehr der schlaue Priester verstand seine Landsleute zu gewinnen, erzählt schon Eichwald, und ich füge nur noch ein Beispiel bei, das ich häufig hörte. Von Zeit zu Zeit stellte er sich als erhielte er von Gott selbst Eingebungen und suchte durch allerlei Verzückungen die Aufmerksamkeit seiner Anhänger auf sich zu ziehen. Dabei theilte er Befehle, die unverzüglich erfüllt werden mußten, aus. In einem solchen Anfalle befahl er seine Mutter, die er ungemein liebte und die großen Einfluß auf ihn ausübte, durchzuprügeln. Die Arme blutete unter den Streichen. Nach dem Anfalle warf er sich vor ihr auf die Knie nieder, bat tiefschluchzend um Verzeihung und überreichte ihr den Dolch damit sie den unnatürlichen Sohn niederstieße. Gott hätte es ihm aber geheißen, weil sie den Tag vorher von einer Versöhnung mit den Ungläubigen gesprochen hätte.

schwarze Herz stieß. „So rächt ein Awar den Treubruch," waren seine Worte. Vergebens suchte Murad-Beg den Mörder festzuhalten, auch er fiel unter den Dolchstichen des Awaren. Staunend sahen die Lesgier die entsetzliche That und wagten nicht den Thäter zu fassen. Ruhig schritt er durch die Menge, die plötzlich in dem Wahne stand, es sey das Urtheil selbst von der Gottheit vollzogen. So endete der kühne und tapfere Häuptling Hamsad-Beg, und Rußland war froh auf diese Weise des gefährlichen Gegners entledigt zu seyn.

Es wird wohl gut seyn wenn ich hier einige Worte über den östlichen Kaukasus sage, zumal die Russen auch jetzt anfangen sich in diesem Theile allmählich festzusetzen. Eine Menge verschiedener Völkerschaften finden sich wie in dem westlichen so auch in dem östlichen Theile dieses Riesengebirges vor, und reden von einander abweichende Sprachen. In den frühern Zeiten übten die Tscherkessen und noch früher die Ossen einen mächtigen Einfluß über sie aus, und ein großer Theil der Häuptlinge im östlichen Kaukasus ist tscherkessischen oder ossischen Ursprungs, während das Volk selbst, wenigstens im Osten, vorherrschend zu dem ächt türkischen Stamme, der ursprünglich seine Wohnsitze in den nördlichen Ebenen hatte, zu gehören scheint und sich am kaspischen Meere viel mit Mongolen und Finnen vermischt hat. Ueber die Constitution und Physiognomie vermag ich kein Urtheil zu fällen, da ich nicht hinlänglich Gelegenheit hatte, genau zu untersuchen und zu vergleichen. An Schönheit der Gestalt stehen die Völker des östlichen Kaukasus den westlichen Kaukasiern, Grusiern und Armeniern nach. Während die letztern sich größtentheils zum Christenthum bekennen oder wenigstens noch Spuren desselben sich vorfinden, so hat dieses hier nie tiefe Wurzel geschlagen, sondern der Islam und zwar der sunnitische, zu dem sich die Türken bekennen, verbreitete sich in kurzer Zeit über das ganze Gebirg im Osten. Das ist auch die Ursache warum der östliche Kaukasus schon frühzeitig den Mohammedanern bekannt wurde, während umgekehrt der westliche von den Schriftstellern des Orients nur dunkel beschrieben wird. Sie nannten den erstern im Gegensatz zu dem ebenern Theile des kaukasischen Isthmus Dageſtan, d. i. Bergland. Der Begriff ist zwar stets bestimmter gewesen als der von Tscherkessien, aber trotzdem wußte man zu keiner Zeit

eine westliche Gränze anzugeben, und man unterschied sogar die Wohnsitze des Volks der Lesgier und Gelen unter dem Namen Lesgistan. Lesgier und Gelen sind wohl als die ursprünglichen Völker anzusehen und waren ohne Zweifel mit einander verwandt. Strabo sagt in seinem ausgezeichneten geographischen Werke, daß im Norden der Albanier (der Bewohner des heutigen Kachiens und Schirwans) zwischen ihnen und den Amazonen (d. h. türkischen Völkern, deren Frauen sich von jeher durch kriegerischen Muth und Tapferkeit auszeichneten und selbst die Kämpfer in die Schlacht führten) im Gebirge Gelen und Legen wohnten. Theophanes der dem Pompejus auf seinem iberisch-albanischen Zuge folgte, hatte ihm die Nachricht mitgetheilt. *) Die Gelen haben sich heutzutage noch als Galgai oder Halha erhalten, und die Legen deuten deutlich die Lesgier an. Diese beiden Völker bilden noch heutzutage zwei Hauptstämme und bewohnen, die Gelen den westlichern, die Lesgier hingegen den mittlern Theil Dagestans. Die oben genannten grusischen Stämme der Chefssuren, Pschawen und Tuschen haben die erstern zum Theil aus den südlichen Abhängen des Kaukasus-Rückens verdrängt. Den dritten Theil Dagestans, die Strecken am kaspischen Meer, nehmen tatarische (d. i. mongolisch-türkische) Stämme ein. Bevor ich nun die Wohnsitze der so geschiedenen drei Völker näher bestimme, wird es gut seyn zuvor einige Worte über den weitern Verlauf und über die fernere Ausbreitung des Kaukasus zu sagen.

Den westlichen Theil habe ich schon früher beschrieben, und wenn schon dort hie und da Unrichtigkeiten vorkommen können, so sind diese hier bei der völligen Unkenntniß des Landes gar nicht zu vermeiden. Reisende haben noch nie die Thäler Dagestans betreten, und wenn die Russen eine Expedition in das Innere unternahmen, so drangen sie doch nie weit in dasselbe ein und versäumten die Gelegenheit zu benutzen, um sich eine wissenschaftliche Kenntniß zu verschaffen. Die Expeditionen gegen Kasi-Mollah im Jahr 1832, die gegen die Dido im Jahr 1837 und die gegen Schamil in der neuesten Zeit haben wenigstens für das gelehrte Europa gar keinen Gewinn gebracht, und es ist zu bedauern daß die Russen nicht gleich den Engländern hinlänglich zu

*) Strabo, edit. Casauboni; Lib. XI. pag. 347.

diesem Zwecke gebildete Männer bei sich führen, um die geographische Wissenschaft zu bereichern. Leider haben fast sämmtliche russische wissenschaftliche Expeditionen und Reisen nach dem kaukasischen Isthmus mit Ausnahme der ältern von Güldenstädt, Pallas und Klaproth, trotzdem der Kaiser enorme Summen dafür auszahlte, der Geographie nicht die Vortheile gebracht die man erwarten sollte, und so wird wohl die Kenntniß des östlichen Theiles des Kaukasus uns noch lange verschlossen bleiben.

Von den rothen Bergen, über welche die große Heerstraße führt, läuft der Rücken des Kaukasus noch eine kurze Zeit östlich und wendet sich dann nördlich, um wiederum eine südöstliche Richtung zu nehmen. An seiner nördlichsten Stelle bildet er einen hohen Berg Gudan und schickt von hier aus südlich den schon bekannten Ausläufer Salago, nördlich hingegen einen bedeutenden Arm, welcher die Wasserscheide der Sundscha und des Terek bildet und weiter nördlich sich theilt; der östliche Zweig läuft zwischen der Sundscha und ihrem Nebenflusse Assai (Schadjirtscherk). Auch nordwestlich geht ein gabelförmiger Zweig nach dem Kasbek und trennt das Gebiet der Gudoschauren von dem der ossischen Inguschen am Makal (oder Makarl).

Da wo wir südöstlich den Rücken des Kaukasus verlassen haben, bildet er einen sogenannten Gebirgsstock, Borbalo genannt, und schickt nördlich und südlich bedeutende Arme, die sich weit hinausbreiten und zum Theil selbst das Hauptgebirge an Länge und Größe zu übertreffen scheinen. In den Winkeln welche die Arme mit dem Borbalo bilden, entspringen die wichtigsten Flüsse Dagestans und Kachiens: die beiden Argun, die Takara, die Jora und der Alasan mit seinen Nebenflüssen Ilto und Schtora. Zwischen diesen Flüssen erstrecken sich bedeutende Gebirgsarme, deren Verlauf ich aber nur im allgemeinen anzugeben vermag; denn was zwischen ihnen liegt, hat noch kein Europäer versucht zu betreten. Die Wasserscheide der Assai und des Argun geht im Anfange östlich und sendet wiederum zwei mächtige Arme, zwischen denen und dem Hauptarm die Sundscha-Nebenflüsse Fartan (auch Martan genannt) und Roschen fließen, nach Norden, bevor sie selbst eine nördliche Richtung annimmt. Nicht minder mächtig ist die Wasserscheide des Argun und der Takara, denn sie geht zwischen beiden Flüssen nordöstlich in die Ebene des Terek. Sie

ist am wenigsten bekannt und die Stämme welche in ihren Seitenthälern wohnen, sind kaum irgendwo einmal genannt worden. Der eigentliche Hauptrücken läuft nun ostsüdlich weiter und schickt von dem Lepota aus einen neuen Ausläufer nördlich zwischen das Gebiet der Takara und des awarischen Koisuh. Nun setzt er seinen Weg in gleicher Richtung fort, besitzt in dem Simur, Dmurmutta und Gudurdag bedeutende Spitzen und sendet von dem Saridag wiederum einen starken Ausläufer nördlich zwischen den awarischen Koisuh und den Karak und einen zweiten südöstlich zwischen die Samura und den Alasan. Der letztere nimmt um so mehr an Mächtigkeit zu, je weiter er sich entfernt, hat die bedeutenden Höhen: Tphan, Babadag, Djibrar, Bosdany und Nöfli, und verläuft sich in die Landzunge von Apscheron. Der Rücken des Kaukasus läuft fast mit der Samura-Kura-Wasserscheide *) parallel und sendet nordwärts alsbald vom Bawgun einen mächtigen Arm zwischen den Karak und den kumüchischen Koisuh. Der mächtigste bildet aber die Wasserscheide östlich vom kumüchischen Koisuh und den zahlreichen in das kaspische Meer sich ergießenden Flüssen und Bächen und erstreckt sich weit nordwärts bis da wo der Koisuh östlich in das kaspische Meer fließt.

Auf gleiche Weise wie wir in Ossien ein nord- und südossisches Schiefer- und zum Theil Kalkgebirge kennen gelernt haben, so stehen auch im Norden die Wasserscheiden der Sundscha, der Assai, des Argun und des Koisuh durch seitliche Arme, zwischen denen genannte Flüsse sich hindurchdrängen, miteinander in Verbindung und bilden auf diese Weise eine von Westen nach Osten durch genannte Flüsse unterbrochene Gebirgsreihe, die am Meer ihr Ende findet. Ich möchte ihr den Namen gelisches Gebirge, da sie in Gelien vorzüglich deutlich hervortritt, geben.

Da ich die Flüsse Dagestans schon bei den Gebirgen genannt habe, so will ich hier nur noch einiges hinzufügen. Der Makal und die Kumbalei welche in die Rechte des Terek fallen, gehören ebenfalls hierher. Der Hauptfluß Dagestans, die Sundscha, entspringt im Westen des gelischen Gebirges, hat anfangs eine nörd-

*) Vielleicht ist die Samura-Kura-Wasserscheide selbst auch Hauptrücken, wo dann der Kaukasus als in zwei parallele Ketten getheilt zu betrachten wäre.

liche, dann aber eine östliche Richtung, bei der sie dem Terek fast parallel läuft und ergießt sich an der Gränze des Kumückenstaates in diesen. Zwischen beiden Flüssen liegt eine Ebene, die durch die beiden schon bei der Beschreibung der Kabarden genannten neptunischen Arüks durchzogen wird. Aber auch südlich von ihr, besonders wo die Assai (auch Sundscha-Assai genannt, um sie von der Axai zu unterscheiden), der Fartan und Roschen sich in sie ergießen, ist das Land eben. Der Argun setzt sich aus dem großen und kleinen zusammen und fließt unweit der Kumücken in die Sundscha.

Zwischen Koisuh und Terek fließt der Axai (auch kumückische Axai und Jachsai genannt) und entspringt im gelischen Gebirge und im Westen der Argun-Takara-Wasserscheide, um im Lande der Kumücken zum Theil zu versanden und zum Theil in den südlichen Arm des Terek zu münden. Neben ihr versandet auch die östliche Kumbalei, die wohl von der des Terek unterschieden werden muß.

Der Koi-Suh, d. i. Schafwasser, fließt anfangs in vier Hauptarmen: Takara, awarischer Koisuh, Karak und kumückischer Koisuh von Süden nach Norden, sobald diese sich aber sämmtlich vereinigt haben, von Westen nach Osten und ergießt sich in zwei Hauptarmen, von denen der nördliche den Namen Agrachan, der südliche hingegen Sulak heißt, in das kaspische Meer.

Verfolgen wir die Küste von Norden nach Süden, so finden wir noch folgende unbedeutende Flüsse: Torkali-Fluß, Manas (der aus einem nördlichen und südlichen Arm besteht), Jndschik, Chomri-Fluß, Baschli-Fluß, den Bugam, Darbach, Rubach, Girger mit dem Nebenfluß Kura-Tschai, die schon oben erwähnte Samura, den Kusar-Tschai, Kudial-Tschai, Kara-Tschai, Schabran und endlich den Ata-Tschai.

I. Wenden wir uns nun zu den drei schon genannten Völkern und beginnen mit den Gelen, so erstrecken sie sich nördlich bis an die kleine Kabardah und den Terek, südlich bis fast zum Hauptrücken, westlich bis ebenfalls zum Terek und zur kleinen Kabardah und östlich bis zu den Kumücken und der Argun Takara-Wasserscheide. Jm Süden haben sie sich vielfach mit tatarischen Völkern vermischt, und es existirten in frühern Zeiten, besonders an der Sundscha, von Zeit zu Zeit mächtige Reiche mit nicht un-

bedeutenden Städten. In Tschetschen, einem großen Dorfe an der Argun, warf sich im vorigen Jahrhundert ein Häuptling auf und unterjochte sich alle Stämme der ebeneren Gegenden. Nach dem Hauptorte belegten nun die Russen alle seine Unterthanen mit dem Namen Tschetschen oder Tschetschenzen — eine Name der mit Unrecht auch von vielen andern Völkern angenommen ist. Güldenstädt hat für die Gelen den Namen Kisten, der aber nur einem Stamme zukommt. Die umwohnenden Völker nennen sie Mizdschegi.

1) Als Fremdlinge sind die Karabulaken, welche die untern Gegenden des Assai östlich bis über den Fartan und nördlich bis an die Sundscha einnehmen, zu nennen. Es ist dieses der einzige Volksstamm im östlichen Kaukasus, der noch nomadisirt.

2) Ueber ihnen in den obern Thälern des Assai wohnt der ächte Gelenstamm, der noch heutzutage Galgai (Halha bei sich) genannt wird. Er theilt sich in die drei Verbrüderungen Galgai, Galaschka und Duban.

3) Westlich von dem Galgai auf den westlichen Abhängen und Thälern der Sundscha-Terek-Wasserscheide wohnen die Inguschen, deren ich schon bei der Beschreibung von Wladikaukas Erwähnung gethan habe. Sie nehmen vorzüglich das Thal der Kumbalei und des obersten Theiles der Sundscha ein und bestehen aus drei Verbrüderungen, Nasran, Anguscht und Schalcha, die sämmtlich sich schon lange Rußland unterworfen haben. Das Thal des Makal gehörte früher ihnen, ist aber jetzt zum Theil von Ossen bewohnt und steht unter den tagaur'schen Fürsten.

4) Die Kisten wohnen östlich von den Galgai in den obern Thälern des großen und kleinen Argun und bilden mehrere Verbrüderungen, von denen ich nur die Adhen, Mesten, Meredschen, Mitcho, Acho und Schubusen kenne.

5) Was nun die mit Tataren vermischten Gelen, die sich Mätschkis rufen und die ich der Kürze halber Tschetschen nennen will, betrifft, so bildeten sie früher eine Menge Verbrüderungen die sich zum Theil noch später erhielten. Die an der Sundscha sind sämmtlich unterworfen und führen den Namen der friedlichen. Die Festung Grosnaja liegt mitten in ihrem Lande und versteht ihrem Hange zu Räubereien Einhalt zu thun. Mehrere Verbrü-

derungen des Gebirges, welche bei den Russen unter dem Namen der feindlichen oder Berg-Tschetschen bekannt sind, und sich selbst Itschar-Mütschkis nennen, haben bis jetzt ihre Freiheit behauptet, wenn sie auch von Zeit zu Zeit ein- oder andermal Gehorsam versprochen haben. Hieher gehören die Verbrüderungen Ardachli und Tschischri-Kaker am Roschen, ferner die Tscharbilen auf der Westseite der Argun-Takara-Wasserscheide, die Itschkerinen am Ursprung der Arai und die Katschkaliken unter den vorigen. An einem Nebenflüßchen der Sundscha liegt auch das Dorf Gelen, in dem sich der Name des ganzen Volkes erhalten hat.

Das Volk der Gelen wird von der Tifliser Stabskarte zu 198,000 Seelen angegeben, allein die Angabe mag wohl, wenn ich sie mit denen des Westens vergleiche, zu stark seyn; jedoch stimmen die Berichte welche ich von Eingebornen erhielt, so ziemlich damit überein. Nach diesen bestehen:

1) Die Inguschen aus	11,000	Seelen.
2) Die Karabulaken aus	15,000	„
3) Die Galgai aus	8,000	„
4) Die Kisten aus	38,000	„
5) Die Tschetschen der Berge aus . .	30,000	„
6) Die Tschetschen der Ebene aus . .	86,000	„
Zusammen	188,000	Seelen.

II. Das zweite Hauptvolk begreife ich unter dem gebräuchlichen Namen der Lesgier, wenn auch nicht zu läugnen ist, daß unter ihnen ebenfalls fremde Beimengungen besonders finnischer Völker sich vorfinden, und vor allem gehören die Awaren streng genommen nicht hieher. Die Lesgier bewohnen wie gesagt die engen Thäler zwischen der Argun-Takara-Wasserscheide und dem bedeutenden Gebirgsarm, der sich nördlich zwischen dem letzten Flusse und dem kaspischen Meer hinzieht. Ebenso nehmen sie das obere Thal der Samura ein und bewohnen sogar, wie ich schon oben erwähnt habe, einen Theil Kachiens und zwar den Dschar'schen Kreis, den ich aber schon bei Kachien abgehandelt habe.

Die Lesgier nach ihren Stämmen zu unterscheiden ist noch schwieriger als die Gelen. Sie leben zum Theil unabhängig und erkennen nur selbst gewählte Aelteste oder Richter, Kadi genannt, über sich an. Oft unterwirft dann ein solcher Kadi sich auch noch

andere Verbrüderungen oder Stämme, mit seinem Tode zerfällt aber in der Regel die Herrschaft. Nur zwei Herrscher welche den stolzen Namen eines Chanes führen, scheinen schon seit mehreren Jahrhunderten existirt zu haben, und der eine welcher sich Chan der Awaren nennt und von seinen Unterthanen und den benachbarten Völkern Nuzal gerufen wird, war zu Ende des letzten Jahrhunderts im Stande 20,000 Mann ins Feld zu stellen. *) In der persischen und grusischen Geschichte spielen die Awaren-Chane stets eine wichtige Rolle. Ich theile demnach die Lesgier weniger nach ihrer Abstammung als vielmehr in politischer Hinsicht in drei große Stämme. Der erste begreift die freien unabhängigen, der zweite die welche dem Chan der Awaren, der dritte die welche dem Chan der Kasi-Kumüchen unterworfen sind.

1) Die freien Lesgier nehmen die unzugänglichsten Thäler ein und bilden einen Halbmond, der im Südost am Saridag beginnt, sich westlich auf der Koisuh-Takara-Wasserscheide hinzieht und dann nordöstlich am Koisuh zwischen den Awaren und Kumücken (nicht Kasi-Kumüchen) endet. Im Süden und Norden haben einige Verbrüderungen in der neuesten Zeit Rußland den Eid der Treue geschworen, entrichten aber weder eine Abgabe noch bekümmern sie sich viel um ihren Oberherrn. Hieher gehören die Verbrüderungen im obern Thal der Takara und Samura: die Dido, Unso, Kabutsch und Anzug. Während des Winters 1837/38 war man im Begriff den Didos sogar einen Pristaff zu geben. Man hatte in dem Sommer 1837 unter dem Oberbefehl des Generals Sewarsamidseh, der damals in Sakatal befehligte, mit dem Dragoner-Regiment unter Besobrasoff, mit dem Tiflíser Carabiner-Regiment unter dem Fürsten Dolgoruki-Argutinsky und dem Artillerie-Park unter dem Obristen Scharügin, eine Expedition gegen die Didos unternommen und erstieg zu diesem Zweck die südlichen Höhen. Als man aber in dem Thale der Samura die fürchterlichen Schluchten und Abhänge sah, wagte man nicht weiter vorzudringen und erließ orientalisch-schwülstige Proclamationen. Die russischen Truppen wurden zwar verlacht, hatten aber doch später eine solche Furcht erregt, daß die Dido sich nach ihrem Abzuge freiwillig unterwarfen. Die übrigen im südlichen Horne des

*) Siehe Eichwald Reise, Seite 416.

Halbmondes wohnenden Verbrüderungen haben bis jetzt ihre Freiheit behauptet und wohnen in dem obern Thale des awarischen Koisuh. Sie führen auf der Tiflíser Stabskarte so wie auf der russischen, welche das asiatische Kriegstheater darstellt, zusammen den Namen Antkratl. Einzeln heißen sie östlich von den Quellen beginnend: Unchada, Tebel, Dschurmut, Kchenada, Bognu, Anzlar, Tasch und Chuanal. Güldenstädt und mit ihm Klaproth und Eichwald *) begehen hier einen großen Irrthum, indem sie die Verbrüderungen der Dido, Kabutsch, Anzug, Tebel und Tumurgi (?) an der Samura wohnen lassen. Der Irrthum entstand wahrscheinlich dadurch daß die Kaukasier die Namen zweier Flüsse, welche nach zwei entgegengesetzten Richtungen von einem Berge entspringen, oft mit gleichen Namen belegen. So heißt der Terek auch Aragua, und russische Officiere nannten mir die dem Alasan in entgegengesetzter Richtung entspringende Takara ebenfalls mit dem Namen Alasan. Wahrscheinlich verwechselten sie auch die Simura, ein Nebenflüßchen des oberen awarischen Koisuh, an dem wahrscheinlich die Kabutsch wohnen, mit der ähnlich klingenden Samura.

Wenden wir uns nun westlich zu den zahlreichen Verbrüderungen welche im Osten der Argun-Takara-Wasserscheide in deren Thälern sich befinden, so vermag ich sie nur zu nennen. Nach russischen Karten und nach meinen eigenen Nachrichten wohnen an der Takara und in deren Seitenthälern von Norden nach Süden folgende Verbrüderungen: Jlanchewi, Rischin, Chir, Bogos, Kialar, Ansalta, Andi, Burtum und Gumbel. Wenden wir uns wiederum westlich, so erhalten wir an dem nördlichen Ende des Halbmondes an dem Koisuh selbst oder in kleinen zu ihm gehörigen Nebenthälern die Verbrüderungen: Ansokul, Saladag und Arakan, welche man zusammen und mit den beiden letzten der Takara (Burtum und Gumbel) auch jetzt unter dem Namen Koisuhbulinen begreift, zumal sie einen eigenen Dialekt sprechen. Die übrigen Verbrüderungen der Takara bilden den andisch-lesgischen Stamm und reden eine sehr abweichende Sprache.

2) Das Chanat Awar führt nach der Residenz seines Herr-

*) Güldenstädts Reise, Theil I. S. 488, 490, 491. Klaproth kaukasische Sprachen, S. 9. Eichwalds Reise, S. 400.

scherS auch den Namen Chanat von Chunsak oder Kunsak, und besteht aus dem Gebiete des eigentlichen oder awarischen Koisuh und seines Nebenflusses Karak, aufwärts von deren Vereinigung an. Nur die Verbrüderungen der höchsten Thäler haben sich unabhängig gemacht, wie wir oben gesehen haben. Wahrscheinlich ist nur die eigentliche Verbrüderung Awar, die nördlich am Koisuh und südlich über den Koisuhbulinen wohnt, als ein Rest der einst im Norden des Kaukasus eine kurze Zeit mächtigen Awaren zu betrachten und ihr Häuptling unterwarf sich einen Theil der Lesgier, die nun den Namen Awaren annahmen. Es wäre zu wünschen daß Reisende hierüber nach genauer Untersuchung Aufschluß ertheilten. Am Koisuh liegen von Süden nach Norden folgende Verbrüderungen: Kosso, Tomsuda, Ratl, Zegur, Taani, Bachtuch, Kchele, Hidatl und Awar; am Karak hingegen: Karachl, Mukratl, Rudschik und Andala.

3) Das Chanat der Kasi-Kumüchen ist wohl von dem Chanat der Kumücken südlich vom Ausfluß des Terek zu unterscheiden, und hat seinen Hauptsitz Kumüch in dem Thale des kumüchischen Koisuh, der sich mit dem Karak vereinigt und nun erst dem Hauptflusse zufließt. Von hier aus unterwarf sich sein Herrscher mehrere Verbrüderungen und zwar zunächst nördlich von ihm Zudakara, ferner westlich an den Quellen des Karak Käserak, und südöstlich an der Samura Rutul, Achti und Dardsch. Auch die Kaitaken-Verbrüderung Sergi an den Quellen des Bugam-Flusses steht unter dem Chane der Kasi-Kumüchen. Später nahm Aslan-Chan, der Vater des jetzigen Mursal-Chan und Chan der kurischen Herrschaft, den Thron der Kasi-Kumüchen ein, und so sind beide Chanate jetzt unter einem Herrscher vereinigt. Der Fürst Madatoff machte im Jahr 1820 eine Expedition gegen den Chan, und trotz des schwierigsten Terrains drang er längs des Kura-Tschai glücklich bis zum Hauptsitze Kumüch vor. Aslan-Chan wurde gezwungen den Eid der Treue zu leisten.

Die Zählung der verschiedenen lesgischen Stämme ist ungemein schwierig; die Angaben stimmen aber darin überein, daß alle Thäler der Lesgier wie auch des ganzen Dageſtans weit bevölkerter sind als die des westlichen Kaukasus und selbst mehr als Grusien. Die große Summe von 260,000 Seelen mag aber doch übertrieben seyn. Von diesen kommen:

1) auf die südlichen freien Lesgier . . . . . 26,000 Seelen
2) auf die andischen Lesgier . . . . . 50,000 „
3) auf die Koisuhbulinen . . . . . 60,000 „
4) auf das Chanat Awar . . . . . 82,000 „
5) auf das Chanat Kasi-Kumuch (mit dem kurischen Chanat) . . . . . 42,000 „

Zusammen 260,000 Seelen.

III. Wenden wir uns nun zu dem letzten Volke Dageſtans, aus einem Miſchvolke der Einwohner mit tatariſchen Stämmen oder aus ächten Tataren beſtehend, ſo ſehen wir dieſes häufig unter dem Namen der Dageſtaner von den Lesgiern und Gelen unterſchieden. Sie bewohnen den Theil, welcher ſich wegen ſeiner Lage am Meere am wenigſten den vielfachen Eroberern und demnach auch der Kenntniß entziehen konnte. Längs der Weſtküſte des kaſpiſchen Meeres zieht ſich eine wichtige Handelsſtraße hin, leider wurde ſie aber auch von den wilden Völkern des Nordens betreten, um Feuer und Schwert nach den geſegneten Fluren Transkaukaſiens zu bringen. Die Herrſcher Perſiens waren deßhalb ſchon frühzeitig darauf bedacht die ſchmalſte Stelle der Straße durch ein feſtes Thor, was durch Burgen beſchützt wurde, zu beſetzen, und ſo entſtand die ſogenannte kaukaſiſche Mauer, die auf keinen Fall ſich über den ganzen Kaukaſus ausbreitet und das eiſerne Thor (Temir-Kapi), was ſpäter den Namen Derbent erhielt. Wie aber Perſiens Könige unmächtig wurden, machten ſie die Hüter des Thores unabhängig und herrſchten über die benachbarten Gegenden.

Das tatariſche Dageſtan nimmt den Küſtenſtrich vom Ausfluß des Terek bis zu der Landzunge von Apſcheron ein und wird im Weſten durch die öſtliche Koiſuh-Waſſerſcheide von dem Lande der Lesgier geſchieden. Südlich macht die Samura-Kura-Waſſerſcheide die Gränze. Bisweilen rechnet man auch das Chanat Scheki, das ſich öſtlich von Kachien, weſtlich hingegen von Schirwan befindet und ſich ſüdlich bis zur Kura herabzieht, zu Dageſtan.

Die Bewohner ſind ſo verſchieden als die Lesgier und Gelen, jedoch herrſcht im allgemeinen das tatariſche Element vor. Sie gehorchen meiſt eigenen aber Rußland unterworfenen Herrſchern, welche verſchiedene Ehrentitel führen, und nur dann, wenn dieſe

von den Russen verjagt sind, stehen sie unmittelbar unter Russlands Oberherrschaft. In dem Gebirge haben sich zum Theil Verräderungen gebildet, die sich um ihre Herren gar nicht kümmern und deßhalb mehr oder weniger unabhängig leben. Wie aber ein kräftiger Herrscher den Thron besteigt, unterwirft er sich wiederum die abtrünnigen Verräderungen. Aus dieser Ursache werde ich diese nicht besonders aufführen. Von Norden nach Süden erhalten wir folgende Herrschaften:

1) Die Herrschaft der Kumücken (nicht zu verwechseln mit den Kasi-Kumeichen) befindet sich zwischen den Flüssen Terek und Koisuh und zieht sich westlich bis über den Einfluß der Sundscha in den Terek, östlich hingegen bis zu dem Agrachan. Das Land ist im Osten besonders Sandsteppe, die nur von nomadisirenden Noggiern, deren Anzahl 8000 beträgt, bewohnt wird. Der Arai, der Jamam-Suh und die kumückischen Kumbalei bewässern sie, verlieren sich aber östlich in dem Sande, bevor sie das Meer erreichen. Verschiedene Fürsten haben sich in das Land getheilt, der mächtigste von ihnen ist aber der von Arai (Jachsai) und übt eine Art Oberherrschaft über die übrigen aus. In frühern Zeiten war er noch mächtiger und hatte sich viele gelische und lesgische Stämme unterworfen. Handel machte die Bewohner reich und dadurch mächtig. Auch der Fürst von Enderi (Andreewa) an einem Nebenarme des Koisuh spielte früher eine wichtige Rolle und besonders war sein Sklavenhandel bedeutend. In der Nähe befinden sich auch Schwefelbäder, welche die Russen schon frühzeitig in Beschlag nahmen. Die Herrschaft ist in drei Districte getheilt, welche nach den Hauptorten Arai, Enderi und Kostek den Namen führen. In ihrem Gebiete an der Kumbalei in der Nähe der unruhigen Koisahbuinen haben die Russen die unverhoffte Festung (Wnesapnoi) erbaut. Die Gesammtzahl der Einwohner beträgt 39,000 Seelen und zwar:

a) für den District Arai 8000 Seelen,
b) „ „ „ Enderi 28,000 „
c) „ „ „ Kostek 3000 „

2) Die Herrschaft Tarku erstreckt sich südlich von der vorigen bis an die Indschik-Chomri-Wasserscheide. Nördlich gehört auch die Landzunge, welche durch die beiden Ausflüsse des Koisuh gebildet wird und den Namen Agrachan führt, so wie die kleinen

Inseln Tschetschen, Popoff und Lopatin hierher. Der Herrscher führt den Namen Schamchal, welches Wort syrischer Herrscher bedeuten und auf den Ursprung der Familie, welche im neunten Jahrhundert von den Arabern hierher versetzt wurde, hinweisen soll. Der Einfluß des Schamchals ist um so geringer, je mehr die Gegenden im Gebirge liegen, und nur der Mangel an Salz und Viehweiden hat mehrere Verbrüderungen bestimmt dem Herrscher von Tarku bedingungsweise zu gehorchen. Seine eigentliche Macht beschränkt sich nur auf die Küsten und er selbst hat seinen Sitz in Tarku, einer nicht unbedeutenden Stadt von 8000 Einwohnern. Sein Sohn besitzt den südlichen Theil zur Verwaltung und wohnt in der Festung Boinak.

Die frühern Unruhen haben die russische Regierung veranlaßt, die Herrschaft in einen Kreis zu verwandeln und einen eigenen Kreishauptmann mit einer unterstützenden Garnison in die bei Tarku liegende Festung Burnaia zu legen. Die Expedition gegen Himri hat die Verbrüderungen auf dem Wege dahin gezwungen, die russische Oberherrschaft anzuerkennen. Am hartnäckigsten weigerte sich die von Erpeli und das Dorf dieses Namens wurde erst nach schwerem Verluste erobert. Sie liegt mit der folgenden an Bächen des Torkali-Flusses. Aber in der neuesten Zeit hat Schamil wiederum dem General Grabbe hier bei Temir-Chan-Schura eine bedeutende Schlappe zugefügt und so ist das Ansehen der Russen wieder gesunken. Südlich von Erpeli liegt die Verbrüderung Kasamisch und dann folgt die von Dschungutai, welche einen Verwandten des Schamchals Mechtula zum Herrscher hat. Aus dieser Ursache wird sie von den Russen auch die Mechtulische Herrschaft genannt und ihre Bewohner heißen Mechtulinen. Sie liegt an den obern Quellen des nördlichen Manas. An denen des südlichen wohnt die Verbrüderung Lawasch und noch weiter südlich an den Quellen eines Nebenflüßchens des Koisuh, Akuscha, die wichtigste von allen. Oestlich von Lawasch in dem Thale des Indschik befindet sich eine Verbrüderung, die nach dem Hauptorte Utamisch den Namen hat und dem Schamchal mehr als die andern gehorcht. Bis auf Ausnahme der Herrschaft des Mechtula besitzen die Verbrüderungen eine Art Aeltesten (Kadi), die bisweilen von dem Schamchal eingesetzt werden. Suboff*) führt noch

*) Suboff Kartina Kaffkaskawo Kraja; Tom. III. pag. 255.

die Verbrüderungen Barkaschei, Berekoi, Welikent und Madschalis auf, aber die beiden letztern liegen in der Herrschaft Kaitach.

Die Einwohnerzahl beträgt ungefähr 100,000 Seelen und davon kommen:

a) auf den District Tarku . . . . . 20,000 Seelen,
b) auf den District Boinak . . . . . 12,000 „
c) auf die Verbrüderungen am Torkali . . 18,000 „
d) auf die Herrschaft Dschungutai (Mechtula) 20,000 „
e) auf die übrigen Verbrüderungen . . . 30,000 „

3) Die Herrschaft Kaitach liegt südlich von der vorigen und erstreckt sich bis zur Bugam-Darbach-Wasserscheide. Westlich erreicht sie nicht die Höhe des Gebirges, denn dort wohnen die fast unabhängigen Verbrüderungen der vorigen Herrschaft. Sie besteht aus den Thälern Chomri, Baschli und Bugam, welche auch besondere Verbrüderungen bilden. Das Thal des Baschli besitzt die Residenz gleichen Namens. Das Thal des Bugam bewohnen vier Verbrüderungen: an seinen südlichen Quellen Kubeschi, an seinen nördlichen Kabadarga, in dem mittlern Theile des Thales Mjuri und an seinem untern Terekemen. Die Quellen des Darbach gehören ebenfalls hierher und werden von der Verbrüderung der Karakeitachen bewohnt. Die dem Chane der Kasikumüchen zugehörige Verbrüderung Sergi liegt an den mittlern Quellen des Bugam.

Die Verbrüderung der Kubeschen, von der zu sprechen ich schon einigemal Gelegenheit hatte, unterscheidet sich durch ihre Sprache wesentlich von allen Völkern des Kaukasus, zeichnet sich durch große Fertigkeit von Waffen aus und steht in geringer Abhängigkeit. Die Anzahl ihrer Glieder, die schon sehr lange bekannt sind, hat sich viele Jahrhunderte hindurch gleich gehalten und beträgt jetzt noch gegen dritthalbtausend Seelen. Der Herrscher der Kaitachen führt den Namen Usmei und regiert fast unabhängig die 40—50,000 Einwohner.

4) Die Herrschaft Tabasaran liegt zwischen den Flüssen Darbach und Girger, dessen nördliche Wasserscheide sie weiter westlich von dem Kuri'schen Bezirk scheidet und besteht nur aus den Thälern des Darbach und Rubach. In ihrem Bezirk wird die kaspisch-kaukasische Handelsstraße am meisten eingeengt und zu ihrem Schutz entstand, wie allgemein bekannt ist, Derbent. Die

Einwohner sind bis auf Ausnahme der Küste mehr oder weniger unabhängig und gehorchen zum großen Theil selbst erwählten Aeltesten. Aus dieser Ursache führen sie auch den Namen der freien Tabasaraner und trotz der Nähe Derbents und seiner großen Garnison bewahren sie sich in ihren unzugänglichen Thälern und in ihren kaum ersteigbaren Burgen, von denen Djuwek die mächtigste ist, ihre Freiheit. Ihr Land wird auch das hohe Tabasaran genannt, während der Küstenstrich den Namen des untern führt. In dem letztern herrscht im Süden eine Art Chan, die Stadt Derbent mit ihren 10,000 Einwohnern aber blieb seit der Vertreibung ihres Herrschers in den Händen der Russen und ist der Sitz eines Commandanten, der zugleich Kreishauptmann von Unter-Tabasaran ist. Die Zahl der Einwohner beträgt in der ganzen Herrschaft mit Einschluß der Stadt nicht mehr als 25,000 Seelen.

5) Das Kurische Chanat oder der Distrikt Kuräle begreift das Thal des Kura-Tschai, der in die Rechte des Girger fällt und sein Herrscher besitzt, wie ich schon oben gesagt habe, auch das Chanat von Kasi-Kumüch. Die frühere Residenz war Kuruch. Die Anzahl der Einwohner beträgt 12,000 Seelen.

Die drei folgenden Chanate führe ich nur oberflächlich an, da sie weit mehr bekannt sind als die bis jetzt abgehandelten. Vielfach und besonders von den Russen werden sie zu Schirwan gerechnet, allein hierunter dürfen nur die Länder südlich von der Kura-Samura-Wasserscheide gerechnet werden. Scheki gehört, wie ich schon oben gesagt habe, weniger hierher. Orientalische Schriftsteller, denen wir die Namen Schirwan und Dageskan verdanken, nehmen sie in dem Sinne wie ich sie gegeben.

6) Das Chanat Kuba begreift den weniger gebirgigen Theil nord-westlich von der Aldsan-Samura-Wasserscheide und südöstlich von dem kasikumüch'schen Chanate. Die Zahl seiner Einwohner beträgt 95,000 Seelen.

7) Das Chanat Baku besteht nur aus der Landspitze Apscheron und besitzt 31,000 Einwohner.

8) Das Chanat Scheki habe ich schon oben südlich von der Dageskanischen Gränze gelegen bezeichnet. Die Tiflisser Stabskarte gibt die Zahl von 98,000 Seelen wohl zu hoch an.

Fassen wir nun noch einmal die Zahl der Einwohner Dageskans zusammen, um die Totalsumme zu erhalten, so besitzt:

1) der gelische Antheil . . . . . 188,000 Seelen,
2) der lesgische Antheil (mit Kuri) . . . 260,000 „
3) der tatarische Antheil (ohne Kuri und die drei letzten Chanate) . . . . . 214,000 „
4) die drei letzten Chanate . . . . . 224,000 „

Zusammen: 886,000 Seelen.

Nach dieser nothwendigen Abschweifung kehre ich wiederum zu meinen Reiseberichten zurück. Ich verweilte um so lieber in der Familie des Fürsten Tschafftschewadse, als mir von den einzelnen Mitgliedern eine Menge Nachrichten über die kaukasischen Verhältnisse mitgetheilt wurden und drei Kaukasier (zwei Tuschen und ein Dido), die zufällig sich hier eingefunden hatten, mir manchen Aufschluß gaben. Die erstern waren schöne schlanke Leute, die im allgemeinen den Grusiern und besonders den Bewohnern der Aragua (den Mtiulen oder Mtiulethen) glichen. Der Dido besaß einen kurzen gedrängten Bau und näherte sich deßhalb mehr den tatarischen Völkern, von deren bezeichneter Physiognomie er aber nichts hatte. Die Tuschen waren in eine blaue Tuchkleidung, die im allgemeinen der kaukasisch-tscherkessischen glich, gehüllt. Der kurze Ueberrock war vorn mit silbernen Verzierungen versehen. Die Kopfbedeckung bestand aus einem ursprünglich viereckigen, mit der Zeit aber mehr abgerundeten Filzhut mit aufwärts geschlagenen Krempen. Der Dido war in Lumpen gehüllt, aus denen man keine Nationalkleidung herausbekommen konnte und eine schlechte Burka bedeckte diese zum Theil. Das Volk dem er angehört ist so arm, daß nach dessen Aussage gewöhnlich von fünf nur einer eine Flinte besitzt, und da die zerrissenen Thäler sie nicht hinlänglich ernähren können, so sind die Einwohner zu Einfällen in den gesegneten Fluren Grusiens fast gezwungen. Gegen 200 Didos und andere Lesgier schwärmten jetzt, wie dieser mir versicherte, in Kachien herum, und ergriffen die erste beste Gelegenheit, um sich zu bereichern. Wenn auch die Tuschen in fast ebenso unfruchtbaren Thälern wohnen, so haben sie doch wie schon gesagt die Erlaubniß ihre großen Heerden auf die Ebenen des Alasan zu treiben. Es gibt viele Familien unter ihnen, die über 1000 Stück Schafe und 12—14 Stück Rindvieh besitzen.

Die noch jugendliche Fürstin Melany Tschafftschewadse gehört dem Fürstengeschlechte der Endroniko (Andronikus) an und theilte

mir über ihre Familie wichtige Papiere mit. Leider sind sie verloren gegangen und ich gebe demnach nur das wenige was mir im Gedächtniß geblieben. Sie ist, wie ein großes Diplom bezeugt, deutschen Ursprungs und wanderte unter der Königin Thamar aus dem Oesterreichischen ein, um als Vasall mit Land und Leuten belehnt zu werden. Unter den Stürmen, die alle Jahrhunderte Kachien verwüsteten, erhielt sich die fürstliche Familie Endroniko in ihren Besitzungen.

Am andern Morgen, bevor ich abreiste, wurde mir auch sogenannter Steinhonig gezeigt und ich fand ihn in bröcklichen, schmutzig-honig-gelben Stücken, die zum Theil eine größere Festigkeit besaßen. Die Bienen, welche ihn bereiten, unterscheiden sich nicht von unserer Apis mellifera und suchen sich zu ihrem Aufenthalte Felsspalten auf. Hier tragen sie nun so lange (und zwar viel Honig und wenig Wachs) ein, bis die Löcher angefüllt sind und ihr Vorrath sie selbst zwingt sich eine neue Wohnung zu suchen. Oft finden sie diese schon in der Nähe. Die Kachier spüren nun die Honigniederlagen aus und klettern mit aus Weinreben gefertigten Leitern oft mit Gefahr ihres Lebens zu den Löchern, wo sie sie vermuthen. Oft sind ihre Mühen umsonst, da sie nie ein bestimmtes Zeichen besitzen, ob auch wirklich Honig darin enthalten ist. Wo Bienen noch zufliegen, hüten sie sich den Vorrath zu holen, weil diese sich hartnäckig jedem Raube entgegensetzen. Je nachdem der Honig lange gelegen hat, erscheint er mehr oder weniger consistent; steinartig kommt er aber nie vor, sondern stets Feuchtigkeit anziehend zerfällt und verdirbt er, wenn er zu viele Jahre gelegen hat.

Meine Frage nach sogenanntem berauschendem Honig wurde hier verneint, und eben so kannte man ihn im westlichen Kaukasus nicht. Die Angabe einiger Reisenden, die ihn, weil es Xenophon erzählt, gesehen haben wollen und sogar die ihn bereitenden Pflanzen (Azalea pontica L.) kennen, ist demnach in das Reich der Mythen zu verweisen. Ich zweifle überhaupt, daß die Bienen durch ihren nie täuschenden Instinct geleitet je schädliche Honigsäfte, die ihnen ja auch nachtheilig seyn müßten, einsaugen und glaube, daß wenn Honig je einen giftigen (?) Einfluß auf den Menschen ausübte, dieser verdorben war.

Es war leider sehr spät geworden als wir wegritten, trotz

dem wir bis Thelaff noch einen Weg von fast 4½ Meilen zurückzulegen hatten. Schöne Wälder empfingen uns alsbald und setzten sich auch fort, als wir wiederum den Alasan überschritten hatten. Die Sonne neigte sich eben dem Horizonte zu als wir zu Zünodal, dem Wohnsitze des Fürsten Alexander Tschafftschewadse, der in Tiflis ein offenes Haus hat, an der Thelaff-Signach'schen Straße ankamen und uns die herrlichen Anlagen des Fürsten besahen. Zünodal ist wohl der freundlichste Punkt für einen Europäer und nirgends in Transkaukasien habe ich etwas ähnliches gesehen. Es bezeugte alles den Kunstsinn des Fürsten der hier zuerst seine im italienischen Geschmack eingerichteten Wohnungen gründete. Die schönen Weingärten waren hie und da mit Wallnuß- und Lotus-(Churmen-)Bäumen besetzt. Zu der einstöckigen Wohnung führte ein schöner geräumiger Hof und sie selbst zeichnete sich durch europäische Einrichtung vor allen grusischen Häusern aus. Die Zimmer erschienen geräumig und bequem und eines war sogar für ein Billard bestimmt. Die Wirthschaftsgebäude lagen in dem Hofe zerstreut und die der Dienerschaft befanden sich hart an der Hauptwohnung. Hinter dieser hatte der kunstsinnige Fürst einen englischen Garten angelegt, der westlich durch eine wilde Schlucht, in der ein unbedeutender Fluß dahinfloß, begränzt wurde. Von hier aus hatten wir das Vergnügen die Sonne, aber ohne das Alpenglühen zu bemerken, untergehen zu sehen.

Völlige Nacht war eingetreten, als wir endlich dem noch eine Meile entfernten Thelaff zueilten. Der Weg führte uns durch Wald und Buschwerk und der Warnung unserer kachischen Begleiter eingedenk, hatte ich meine Doppelflinte in einen brauchbaren Zustand versetzt. Plötzlich sahen wir Rauch vor uns aufsteigen und bald darauf bemerkten wir ein großes Feuer, um das eine Menge zerlumpter Männer saß. Unsere Kachier hielten an und der eine legte sich auf seinen Bauch, um auf diesem vorzurutschen. Nach einer Weile rief er uns mit lauter Stimme, daß es Kachier und nicht Lesgier seyen die um das Feuer herumsäßen, und so ritten wir beruhigt weiter. Es ist bei den in der Nähe Thelaffs wohnenden Kachiern Sitte, sich des Abends vor ihren armseligen Häusern ein Feuer anzuzünden und so in Gesellschaft die Zeit zu verleben.

Endlich kamen wir in Thelaff an und quartierten uns bei dem

Kreishauptmann Fürst Dumanoff ein. Thelaff ist ein freundliches Städtchen mit ungefähr 400 Häusern und 3000 Einwohnern und der Sitz der Regierung von dem Kreise, welcher nach ihr den Namen hat. Die Stadt liegt so zerstreut wie Signach und ist sehr alt, denn nach Wachusicht wurde sie von Quiriseh, dem ersten Könige von Kach und Her, erbaut. Die letzte Reihe kachischer Könige, die mit Heracleus II endete, wohnte hier. Heracleus II wurde in Thelaff geboren und trug viel zur Verschönerung der Stadt bei. Hierher brachte er alle Trophäen aus dem persischen Kriege und Eichwald sah noch die ungeheuer große Kanone, deren Oeffnung ¼ Elle im Durchmesser hatte.

Schon frühzeitig verließen wir am 17 November Thelaff und schlugen unsern Weg südwestlich ein, um die Stelle des Gebirges, wo die Berge von Her (Ziwi) und Kach sich vereinigen, zu überschreiten. Die Gebirgsart ist derselbe Grobkalk, wie ich ihn schon bei der Thamarburg bezeichnet habe und bildet hier ebenfalls schroffe Felsenwände und fürchterliche Schluchten, an denen hinzureiten es uns oft schauderte, aber durchaus nicht die kegelförmigen und abgerundeten Formen, wie ich dort beschrieben. Ueberhaupt war das Gebirge wilder und zerrissener, aber ebenfalls mit Laubholz bedeckt. Nur die senkrechten Felsen zeigten das nackte Gestein. Allenthalben sahen wir in diesen Löcher, zu denen die oben beschriebenen Leitern führten. Im hohen Grade romantisch lag auf einer bewachsenen Höhe ein noch bewohntes Kloster mit zwei festen Thürmen und nicht weniger lieferten andere Ruinen reizende Bilder.

Der Weg führte höher dem Gebirgsrücken zu und allmählich umwehte uns eine kühlere Luft. An einzelnen Stellen sahen wir schon frisch gefallenen Schnee. Wir befanden uns nach Parrot bereits auf einer Höhe von 2400 Fuß. Jenseits der Berge, also der Jora-Ebene zu, war die Gegend nicht weniger romantisch und es that uns leid, daß allmählich ein feiner Regen, der uns keine Fernsicht erlaubte, eintrat. Gegen Mittag kamen wir in Gambora an und fanden bei dem Chef des hier stehenden Artillerieparks, Obristlieutenant Iwanoff, eine freundliche Aufnahme.

Es sind kaum zehn Jahre her, wo selbst am Tage niemand wagte den Weg von Gambora nach Thelaff ohne militärische Begleitung zu gehen, und wirklich sind auch wenige Gegenden für räuberisches Gesindel vorzüglicher beschaffen als das Gebirge, was den

Namen Gambora führt und den Zivi mit dem Gebirge von Kach verbindet. Hier waren die vorzüglichsten Schlupfwinkel der Lesgier und wochenlang hielten sie sich versteckt, um eine Gelegenheit zu einem Ueberfall abzuwarten. Vor zwanzig Jahren ging der Uebermuth dieser räuberischen Banden so weit, daß sie sich in dunkeln Herbstnächten bis nach Tiflis schlichen und dort in den Vorstädten Menschen raubten. Jermoloff, dieser tapfere und weise Oberbefehlshaber, dessen Namen jeder Kaukasier noch mit Ehrfurcht nennt, hat auch hier die erste Ruhe hergestellt, indem er mitten in die Schlupfwinkel eine Artilleriebrigade verlegte. Lange Zeit spotteten aber die Lesgier der schwerfälligen Kanonen, und als Eichwald und Parrot Kachien besuchten, geschah es häufig, daß Soldaten des Abends mitten aus ihrem Lager entführt wurden. Selbst am Tage war es nicht rathsam sich weit zu entfernen. Doch die Zeit hat es allmählich verändert und am meisten haben die Kachier selbst beigetragen, indem sie allenthalben Wachen ausstellten, um die Lesgier bei ihrem ersten Erscheinen auf kachischem Boden zu begrüßen. Wiederholte Streifzüge in dem Gebirge lieferten den Russen eine Menge Lesgier, die streng bestraft wurden, in die Hände und diese selbst sahen sich nach der Eroberung von Achalzich des nothwendigen Marktes für ihre Sklaven beraubt. So hat sich allmählich die Sicherheit hergestellt, welche man jetzt mitten in den Schlupfwinkeln der Räuber findet.

In Begleitung unseres freundlichen Wirthes kletterten wir auf den Höhen des romantischen Kessels, in dem der Artilleriepark steht, herum und besahen einige der zahlreichen aber stets unbedeutenden Ruinen, welche sich allenthalben vorfanden und nirgends etwas Interessantes darboten. So verging der Nachmittag und wir übernachteten in dem Lager.

Den andern Morgen fuhren wir in dem Wagen unseres Wirthes der nächsten 4¼ Meilen entfernten Poststation Martkopi zu. Der Weg führte uns zunächst nach dem freundlich-romantischen Dorfe Muchrawan, das seiner hohen Lage halber im Sommer von einigen Tiflis'schen Familien bewohnt wird, und wir passirten hier die Jora, die zwischen kahlen Kalkbergen sich durchdrängt. Von da bis zur Poststation liegt unbebautes Land, und wir waren froh als wir daselbst ankamen und glücklicherweise Postpferde vorfanden. So eilten wir denn in den schon

beschriebenen miserabeln Postwägen und auf bekannter Straße Tiflis zu und erreichten es wohlbehalten gegen Abend.

Sechsunddreißigstes Capitel.

Rückreise bis Stawropol.

Ebene Digom; Karthli; Mschethos; weitere Geschichte Mschetha's; Armasi; die Kurbrücke; Mscheth; Sarchine; die Kathedrale; Dschuar; Gthaeba; Quischetsch und beschwerlicher Weg bis Kaschaur; Kobi; Terekthal; Wladikaukas; Jekaterinograd; Quarantäne; Pjatigorsk; die Schwefel-, Eisen-, Sauer- und alkalischen Wasser; geringe Frequenz der Bäder; der Urschlitten; nächtliches Abenteuer; Stawropol; General Weljaminoff; die Auerochsen.

Den 17 December reiste ich endlich mit dem Fürsten Suworoff ab und eilte auf bekanntem Wege nach Mscheth, um dessen Ruinen näher zu betrachten. Ich habe früher die Ebene, welche sich an der Kura hinzieht, Didubeh genannt, allein dieser Name kommt nur der einen Seite, welche jenseits der Kura sich befindet, zu, während die rechte Seite die Ebene von Digom genannt wird. Diese erstreckt sich nördlich bis zum Teufelsknie (Dewis-Namuchli). Man belegt nämlich mit diesem Namen einen Berg des Sathowli, eines Ausläufers des Skaldidi, der bis an die Kura sich erstreckt und deren Bett selbst einengt. An dieser Stelle ist auch die Straße am schmalsten. Sobald man das Teufelsknie überschritten hat, beginnt auch sogleich der classische Boden auf dem die alten Hauptstädte Armasi und Mscheth sich ausbreiteten. Wahrscheinlich ist die zuerst genannte Stadt, welche wohl einst den Namen Karthlos führte, die erste Residenz der grusischen Herrscher. Von hier aus breiteten diese ihre Macht weiter aus und der Name Karthlos ging auf die Herrschaft über. Mir scheint es als wenn Grusien im Westen damals nicht über den Thalkessel (Cheowa) hinaus sich erstreckt hätte, denn ohne Zweifel, wie ich schon oben angedeutet habe, *) bemächtigte sich ein meschischer Häuptling später des grusischen Reiches und verjagte die einheimischen Herrscher. Dieser Häuptling, schlechthin der Meschier (Mschethos) genannt, ist demnach

*) Siehe oben Seite 257.

durchaus nicht der Sohn des Karthlos und zerstörte wahrscheinlich Armasi. Auf dem jenseitigen Ufer, in dem Winkel den die Vereinigung des Kur und der Aragua hervorgerufen hat, erbaute er eine neue Stadt, die wiederum die meschische (Mschetha) hieß und machte sie zu seiner Residenz. Sein väterliches Erbe in Meschien übergab er seinem zweiten und dritten Sohne, während er seinem Erstgebornen, der Uplas, d. h. Herr genannt wird, Karthli hinterließ. Wie lange die meschische Dynastie geherrscht hat, sagt uns keine Geschichte und wir wissen nur, daß Persiens Könige häufig eine Art Oberherrschaft über die Herrscher in Mscheth ausübten und sogar Statthalter dahin setzten. Ein solcher Ardam mit Namen umgab die Stadt mit Mauern, erbaute eine Citadelle und scheint auch Armasi wiederum aus seinen Trümmern gezogen zu haben. Von ihm heißt es, daß er die Grusier gelehrt die Steine zum Bauen durch Mörtel zu verbinden. Bis dahin hauten sie sich ihre Wohnungen in die Felsen ein und verstanden sogar aus diesen Häuser und selbst ganze Städte zu bilden. Uplosziche verdient noch unsere Bewunderung. Mit dem Untergange des persischen Reichs durch Alexander den Makedonier wurde Grusien durch makedonische Statthalter regiert und ein solcher Ason mit Namen machte Mscheth zur Zwingveste. Er riß die Mauern nieder, erbaute vier feste Thürme und tyrannisirte auf alle mögliche Weise die Einwohner. Pharnawas (oder Pharnaos) machte eine Verschwörung gegen den Usurpator und vereinigte, sich für einen Nachkommen der meschischen Dynastie ausgebend, *) die gedrückten Grusier unter seiner Fahne. Glücklich verjagte er den Ason aus Mschetha und zerstörte ohne Zweifel die vier Zwingthürme. Er verlegte seine Residenz wiederum auf das rechte Ufer des Kur und scheint Armasi bedeutend vergrößert zu haben. Wahrscheinlich ist es auch, daß er die Stadt, welche bis dahin Karthlos hieß, nun erst Armasi nannte. Auf dem Berge auf welchem die Burg stand, errichtete er das berühmte Götzenbild Armasi (Armaz), was ohne Zweifel, da nach der Geschichte Pharnawas in Persien erzogen wurde, der per-

*) In der grusischen Chronik von Wachtang heißt es ausdrücklich, daß Pharnawas ein Nachkomme des Mschethos sey. Wenn dieser nun wirklich ein Sohn des Karthlos war und nicht eine selbständige Dynastie gebildet hatte, so sieht man den Grund, warum Pharnawas nicht den Karthlos als Stammvater genannt hat, nicht ein.

gung beider Flüsse und nordwärts zog sich die Vorstadt Sauthaworo, aus dem nach Dubois Strabo sein Seumara gemacht haben soll, westwärts hingegen die türkische Vorstadt Sarchine. Von der Einwanderung der Türken (Turanier) in Grusien habe ich schon mehrfach zu sprechen Gelegenheit gehabt und sie müssen sich selbst eine lange Zeit unverändert erhalten haben, da sie sich gegen die makedonischen Truppen lange hielten. Leider blieb mir nur kurze Zeit übrig und so besichtigte ich vor allem die berühmte Kathedrale, in der das Hemd von Jesus und der Mantel des Propheten Elias aufbewahrt wurden. Diese im ächt-grusischen Geschmack erbaute Kirche hat einen bedeutenden Umfang, denn Güldenstädt hat mit der Vorhalle 90 Schritte Länge und 45 Schritte Breite gemessen. Mitten in seinem Lustgarten, sagt die Chronik, erbaute Mirian unter Leitung der heiligen Nino die erste hölzerne Kirche und weihte sie den zwölf Aposteln. Wahrscheinlich errichtete er dabei eine steinerne Säule, und Dubois meint nicht mit Unrecht, daß die jetzige Capelle, die aus zwei Säulen und einem Dome besteht, die älteste sey. Mirdat, sein Enkel (von 364 bis 379), baute zum Schutz derselben die eigentliche Kirche und nannte sie Sswęti-Tschoweli, d. h. lebende Säule. Auf ihr errichtete er ein Kreuz, das einen heilsamen viele Wunder verrichtenden Balsam erzeugte. Davon soll die Kirche auch Samironeh genannt worden seyn. Später erlebte sie vielfache Schicksale und wurde von Timur so zerstört, daß kein Stein auf dem andern blieb. Alexander I baute sie wieder auf und Wachtang V brachte sie in den Zustand, welchen sie noch bis jetzt besitzt.

Das Innere gab ein trauriges Bild der Hinfälligkeit, und wenn auch die Mauern noch sämmtlich da standen und nirgends etwas eingefallen war, so herrschte doch allenthalben Schmutz und Unsauberkeit. Selbst die Matrone, welche mich herumführte, war nicht geschaffen mir die großartige Vergangenheit zu vergegenwärtigen. Die Wände waren schwärzlichgrau und hier und da sah ich Spuren von frühern Gemälden. Inschriften fand ich wenige und diese höchst undeutlich in grusischer, aber durchaus nicht in griechischer Sprache. Die gute Matrone zeigte mir auch die Grabmäler der wichtigsten grusischen Könige, und Wachtang-Gurgaslan, David der Sohn des Lascha, Luarsab der Große ꝛc. liegen hier begraben, niemand weiß aber mehr recht wo!

Hart an der Kirche sind elende Wohnungen erbaut und werden zum Theil von frommen Gläubigen, die sich hierher von dem Gewühle der Welt zurückgezogen haben, bewohnt.

Dieser Kirche gegenüber steht auf dem linken Ufer der Aragua eine zweite Kirche, die schlechthin Dschuar genannt wird, und die Stelle einnimmt, wo vielleicht das Götzenbild Zaden stand. Von ihr erzählt man, daß eine Kette von der Thurmspitze herüber zu der der Kirche der 12 Apostel gegangen sey und auf ihr hätten die Heiligen beider Kirchen sich gegenseitig Besuche abgestattet. Wichtiger ist die zweite Sage über die Erbauung beider Gotteshäuser, da auch bei uns ähnliche Sagen allenthalben existiren. Ich erinnere vorzüglich an die Erbauung des Domes von Naumburg, an dessen drei Thürmen ein Meister, ein Geselle und ein Lehrling, der letztere aber den schönsten, gebaut haben sollen. Die Sage geht nämlich auch in Mscheth, daß der Meister die jenseitige und der Lehrling die diesseitige Kirche erbaut und der erstere, als er sah wie sehr sein Werk dem des letztern nachstand, sich aus Aerger die rechte Hand abgehauen habe.

Den Berg von Sarchine, an dem die türkische Vorstadt lag, habe ich leider nicht näher untersucht, aber viele Sagen beziehen sich auf ihn und auf seine zahlreichen Höhlen in seinem sandsteinernen Innern. Auf ihm erhielt auch der Sage nach Mirian die Taufe.

Gegen 350 Schritte aufwärts liegt eine zweite kleinere und dem Einsturz nahe Kirche, die den Namen Gthaeba führt und dem Heiland selbst gewidmet war. Fälschlicher Weise führt sie bei mehreren Reisenden den Namen Samthawro, der jedoch der nördlichen Vorstadt, in der sie lag, zukommt. Sie wurde ebenfalls von Mirian erbaut und hatte mit der beschriebenen gleiches Geschick. In ihrer Nähe befindet sich auch die Capelle der heiligen Nino, von der Klaproth mit Unrecht behauptet, daß hier die Heilige selbst begraben sey. Als zu Anfang dieses Jahrhunderts eine Quarantäne errichtet wurde, benutzte man die heilige Stätte zu einer Apotheke.

In der Nähe befinden sich vorzüglich gegen Sarchine hin viele Ruinen und unter andern wurde mir der Bischofssitz gezeigt. Dubois will auch das Schloß des Wachtang Gurgaslan aufgefunden haben.

Gegen Abend langten wir glücklich in Garzis-Kari an und benutzten den schönen Mondschein, um am andern Morgen früh

ein Uhr weiter zu fahren. Ohne irgend einen Unfall zu erleiden kamen wir glücklich durch das Thal der Aragua bis nach Quischeth, um die rothen Berge zu ersteigen. Zum Glück hatte es seit drei Wochen weder geregnet noch geschneit, und so waren wir sicher, daß wir wenigstens einen gebahnten Weg fanden. Die glatte Straße aber mit einem Wagen und mit Pferden zu passiren war unmöglich, und so versuchten wir bei den uns umgebenden und umschreienden Mtiulen und Guden einen Schlitten mit Ochsen bespannt zu miethen. Das unverschämte Volk verlangte für die kurze Strecke von zwei Stunden bis Kaschaur nicht weniger als 20 Rubel Silber. Vergebens suchte ich einen Ausweg bei dem für die hiesigen Bergvölker hier eingesetzten Pristaff, Fürsten Awaloff. Leider war er nicht zu Hause. So ergriff ich ein anderes Mittel und erregte zwischen den beiden Stämmen Eifersucht. Es kam zuletzt so weit, daß wenn ich nicht kräftig dazwischen getreten, wohl eine Schlägerei entstanden wäre, und da ich zwei Guden für einen mäßigen Preis gewonnen, wollten uns Mtiulen aus Rache umsonst hinauffahren. Vier paar Ochsen wurden vor den nur unser Gepäck enthaltenden Schlitten gespannt und doch waren wir nicht selten gezwungen nachzuhelfen. Nach $3\frac{1}{2}$ Stunden kamen wir erst glücklich oben an und beschlossen, da der befahrne Weg um den Gud- und Kreuzberg uns als vorzüglich geschildert war, bei Mondenschein noch bis nach Kobi zu fahren. Unser Postknecht kannte die Schwierigkeiten und Gefahren genau, und als wir ihm ein gutes Trinkgeld versprachen, führte er ungemein vergnügt uns bis an das Ziel. Wie ganz anders passirte ich jetzt mitten im Winter dieselbe Straße, wo ich $1\frac{1}{2}$ Jahre früher im Sommer den größten Gefahren ausgesetzt war. Bei dem deutschen Wirth in Kobi fanden wir ein warmes Stübchen und ein gutes Abendessen.

Früh am 19 December saßen wir schon wieder in unserm Wagen und fuhren fröhlich aber etwas erfroren dem reizenden Thale des Terek abwärts und kamen glücklich über Kasbek und Darjel nach Wladikaukas. Ein uns befreundeter Officier, Obristlieutenant Nestroff, nahm uns freundlich auf.

In Begleitung eines kumüchischen Fürsten Hassai, eines schönen jungen Mannes mit viel Talenten, reisten wir am andern Morgen leider etwas spät durch die gefährliche ossische und ka-

bardische Ebene von nur vier Kosaken begleitet und kamen glücklich in der Katharinenstadt (Jekaterinograd) an. Wir hatten nicht willens in Wladikaukas mehrere Tage nutzlos zuzubringen und den Tag abzuwarten, wo die Post mit der früher beschriebenen starken militärischen Begleitung sich langsam durch beide Ebenen bewegt. *) Die Tscherkessen wagen schon seit langer Zeit nicht mehr die friedlichen Gaue ihrer Brüder in der Kabardah zu betreten, und ohne irgend einer Gefahr ausgesetzt zu seyn, kann man ruhig die ganze Straße gehen. Wir wagten es sogar den am meisten gefürchteten Theil, das Gebirge des Karadag bei schon eingetretener Dunkelheit zu passiren. Die 1000 Soldaten und 300 Kosaken, welche die Straße zu bewachen haben, sind auch zur Sicherheit gerade hinlänglich.

Erst den 22 Dec. am Morgen kamen wir in Jekaterinograd an und wurden von entfernt stehenden Wachen beordert der Quarantäne zuzufahren. Ein bärtiger Russe mit einer langen eisernen Zange erschien sogleich, befahl uns auf dem Wagen ferner zu frieren und verlangte unsere Papiere, die er mit dem großen 6 Fuß langen Instrumente in Empfang nahm und sie vor sich gestreckt hinhaltend in das Bureau trug. In der Zeit bewachten uns vier Soldaten mit scharf geladenen Gewehren. Wir Armen klapperten vor Frost und durften uns doch nicht von der Stelle bewegen, damit wir nicht etwa die Pest verbreiteten. Nach einiger Zeit erschien der Zangenmann wieder und wir meinten schon, daß wir auf gleiche Weise heruntergehoben werden sollten. Er beorderte uns herabzusteigen, ihm genau zu folgen und nichts anzurühren. Die Aengstlichkeit mit der alles betrieben wurde, kam uns trotz der barbarischen Kälte, da wir weder die Pest gehabt noch gesehen hatten, sehr komisch vor und wir lachten herzlich über den drolligen Empfang. Fern sey es übrigens von mir, die heilsame Anstalt nur im geringsten zu tadeln und es freute uns, daß die uns in Bezug darauf gegebenen Papiere nicht respectirt wurden. In ein geheiztes Zimmer geführt, mußten wir uns entkleiden, um unsere Kleidung mit dem übrigen Gepäck durchräuchern zu lassen.

Hierauf erschien der Arzt und begrüßte mich als Collegen, und ihm hatten wir wohl es besonders zu verdanken, daß wir nicht

*) Siehe im 1sten Theil, Seite 219.



mehrere Tage hintereinander zeigte des Morgens früh 8 Uhr das Thermometer nicht weniger als 19 Grad unter dem Gefrierpunkte.

Pjatigorsk, die Stadt der fünf Hügel wie der Name wörtlich überſetzt heißt, liegt in einer reizenden Gegend auf der ſüdlichen Seite des Maſchuk, eines Kalkberges unweit eines fünfſpitzigen plutoniſchen Berges, der ſchon lange von den Tataren Beſch-Tau, d. i. Fünfberg, genannt worden und die Urſache des Namens Pjatigorsk geweſen iſt. Dieſe beiden Berge ſind iſolirte Kegel, welche wahrſcheinlich weit früher exiſtirten als der unbedeutende ſand-kalkige Ausläufer des Kuban-Gebirges, zu dem ſie jetzt gerechnet werden müſſen und den ich deßhalb in dem erſten Theile meiner Reiſe (Seite 270) ebenfalls Beſchtau genannt habe. An ſeiner äußerſten Gränze an oben genanntem Berge, ſo wie jenſeits der Podkumok in den Fuchsbergen befindet ſich eine Reihe von Mineralquellen, die zu den ausgezeichnetſten der ganzen bekannten Welt gehören, und ſie ſind um ſo intereſſanter, als ſie trotz der Nähe eine verſchiedenartige Natur zeigen. Die wichtigſten ſind die Schwefel- und Sauerwaſſer. Außerdem kommen aber noch Eiſen- und unbedeutende alkaliſche Waſſer vor. Ich übergebe hier nur eine oberflächliche Beſchreibung und behalte mir die genauere für ein anderesmal vor.

Die Stadt Pjatigorsk verdankt erſt der neueſten Zeit, wo man die Wichtigkeit der kaukaſiſchen Bäder in Petersburg erkannte, ihre Entſtehung und wurde eben erſt angelegt. Um ſie ſchnell zu heben, verſetzte man die Regierung des Kreiſes von Pjatigorsk hierher und ebenſo wurde ſie der Sitz des Attamans der Linien-Koſaken. Sie beſtand damals nur aus einigen zwanzig Gebäuden, wird aber wohl bis jetzt um ein bedeutendes vergrößert worden ſeyn. Sie ſteht noch mit der Soldaten-Vorſtadt (Slobodka), die hart an der Podkumok liegt aber verlegt werden ſoll, in Verbindung. Jenſeits des Fluſſes auf dem Wege nach Georgieffsk befindet ſich die pjatigorskiſche Stanitze. Den Theil, der die Bäder und die Häuſer der dabei Angeſtellten beſitzt und auf derſelben Seite des Berges liegt, nennen die Ruſſen Gorádſchowodsk (Heißwaſſer).

Der Schwefelquellen des 2800 Fuß hohen Maſchuk ſind ſieben an der Zahl, und von ihnen iſt die bedeutendſte die Alexanders-Quelle mit einer Temperatur von 57 und 58° R. während drei (die Eliſabeth'ſche, Sabanijeff'ſche und Michael'ſche) nur 54 bis 56

selbst auch eine Zeit in die Räuchermaschine gesteckt wurden. Gewissenhaft untersuchte er unsere Körper und ließ uns dann eine leinene Kleidung bringen, um in dieser, die weiß Gott schon wer getragen hatte, die Zeit des Räucherns abzuwarten. Der Herr College hielt es für seine Pflicht uns in der Zeit zu unterhalten.

Zum großen Schrecken hatte unser einfältiger Bediente auch den Speisesack mit in die Räucherkammer gegeben und all die schönen Würste und der herrliche Schinken, mit denen Herr Salzmann in Tiflis uns versehen hatte, waren von der salpetrigen Säure so durchdrungen, daß es uns nicht möglich war für den Augenblick etwas davon zu genießen. Zum Glück war der Commandant der Veste und Chef des hier stehenden Bataillons, Major Makaroff, ein Bekannter des Fürsten und so fuhren wir dann jenseits der Malka diesem zu.

Von hier bis Georgieffsk wird 80 Werst (11½ Meilen) gerechnet und wir waren deßhalb gezwungen denselben Tag in einer elenden Stanitze (Kosakendorf), die den Namen Prochladnaia, d. i. die Angenehme führt, zu übernachten. Eine Menge des Nachts schreiender Kinder und ein überaus übler Geruch machte aber unsern Aufenthalt im hohen Grade unangenehm.

Leider fing es an kälter zu werden, und als wir in Georgieffsk ankamen, war das Thermometer bis zu 10 Grad unter dem Gefrierpunkt herabgesunken. Der Mangel an Wirthshäusern machte sich auf eine peinliche Weise geltend und wir waren nun noch am Ende froh, bei einer mitleidigen Frau für vieles Geld ein kaltes Zimmer das nicht erheizt werden konnte zu bekommen. Am andern Morgen war es noch kälter und es trat ein heftiges Schneegestöber ein, das alle Wege unkenntlich machte. Trotzdem beschlossen wir dem zwei Meilen entfernten Pjatigorsk zuzufahren. Das Wetter wurde bösartiger und wir waren glücklich in einem Kosakenposten mitten auf dem Wege für eine Weile ein Unterkommen zu finden. Unser Schlitten war mehrmals umgeworfen worden und mußte ausgebessert werden.

Die Aufnahme im Pjatigorsk bei dem Badearzt Hrn. Dr. Konradi aus Göttingen that uns wohl und gern gaben wir dem Wunsche unseres Wirthes nach, einige vergnügte Tage bei ihm zu verleben. Die Kälte hatte bereits eine bisher unerhörte Höhe erreicht und

mehrere Tage hintereinander zeigte des Morgens früh 8 Uhr das Thermometer nicht weniger als 19 Grad unter dem Gefrierpunkte.

Pjatigorsk, die Stadt der fünf Hügel wie der Name wörtlich übersetzt heißt, liegt in einer reizenden Gegend auf der südlichen Seite des Maschuk, eines Kalkberges unweit eines fünfspitzigen plutonischen Berges, der schon lange von den Tataren Besch-Tau, d. i. Fünfberg, genannt worden und die Ursache des Namens Pjatigorsk gewesen ist. Diese beiden Berge sind isolirte Kegel, welche wahrscheinlich weit früher existirten als der unbedeutende sand-kalkige Ausläufer des Kuban-Gebirges, zu dem sie jetzt gerechnet werden müssen und den ich deßhalb in dem ersten Theile meiner Reise (Seite 270) ebenfalls Beschtau genannt habe. An seiner äußersten Gränze an oben genanntem Berge, so wie jenseits der Podkumok in den Fuchsbergen befindet sich eine Reihe von Mineralquellen, die zu den ausgezeichnetsten der ganzen bekannten Welt gehören, und sie sind um so interessanter, als sie trotz der Nähe eine verschiedenartige Natur zeigen. Die wichtigsten sind die Schwefel- und Sauerwasser. Außerdem kommen aber noch Eisen- und unbedeutende alkalische Wasser vor. Ich übergebe hier nur eine oberflächliche Beschreibung und behalte mir die genauere für ein anderesmal vor.

Die Stadt Pjatigorsk verdankt erst der neuesten Zeit, wo man die Wichtigkeit der kaukasischen Bäder in Petersburg erkannte, ihre Entstehung und wurde eben erst angelegt. Um sie schnell zu heben, versetzte man die Regierung des Kreises von Pjatigorsk hierher und ebenso wurde sie der Sitz des Attamans der Linien-Kosaken. Sie bestand damals nur aus einigen zwanzig Gebäuden, wird aber wohl bis jetzt um ein bedeutendes vergrößert worden seyn. Sie steht noch mit der Soldaten-Vorstadt (Slobodka), die hart an der Podkumok liegt aber verlegt werden soll, in Verbindung. Jenseits des Flusses auf dem Wege nach Georgieffsk befindet sich die pjatigorskische Stanitze. Den Theil, der die Bäder und die Häuser der dabei Angestellten besitzt und auf derselben Seite des Berges liegt, nennen die Russen Goràdschowodsk (Heißwasser).

Der Schwefelquellen des 2800 Fuß hohen Maschuk sind sieben an der Zahl, und von ihnen ist die bedeutendste die Alexanders-Quelle mit einer Temperatur von 57 und 58° R. während drei (die Elisabeth'sche, Sabanijeff'sche und Michael'sche) nur 54 bis 56

besitzen. Die andern drei Quellen (Nikolai-, Marien- und Kalmücken-Quelle) sind unbedeutend. Man hat keine Mühe und kein Geld gescheut, um die Quellen würdig zu fassen und überbaute Spaziergänge bieten den Gästen, selbst wenn das Wetter nicht günstig seyn sollte, hinlänglich zur Bewegung Gelegenheit. An den Quellen (besonders an der Elisabethquelle) wird das Wasser meist nur getrunken und nur selten auch zum Baden angewendet. Zu diesem Zwecke leitet man es in einer eingefaßten Rinne den Berg herab und faßt einen Theil, bevor es den Fuß des Berges erreicht, in einem großen Bassin, das übrige Schwefelwasser läuft in derselben Rinne bis nach unten und wird hier wiederum gefaßt. Von diesen beiden Bassins, in denen das Wasser schon abgekühlt ist, wird es nun in die einzelnen Badestuben, die zusammen das prächtige Badehaus bilden, geleitet. Das obere Badehaus führt den Namen des Jermoloff'schen, das untere den des Nikolai'schen Bades.

Trotz der fortdauernden strengen Kälte begleitete mich der Fürst Suworoff selbst nach der Eisenquelle, die bei den Russen Schelesnowodsk heißt, was eben wörtlich übersetzt Eisenwasser bedeutet. Sie befindet sich zwei Meilen nordwestlich am 5400 Fuß hohen Fünfberg und zwar an dem Theile, welcher deßhalb vorzugsweise den Namen Eisenberg führt. Der Weg dahin geht durch die schottländische Colonie, die auf den Trümmern der alten tatarischen Stadt Karas erbaut ist. *) Die Eisenwasser besitzen ebenfalls mehrere Quellen und von ihnen ist die am eisenhaltigsten, welche den Namen der Tscherkessen-Quelle führt; bei den andern ist der Gehalt an Eisen gering und sie zeichnen sich mehr durch Alkalien aus. Erst Dr. Konradi hat die Regierung veranlaßt, auch diese Quellen, welche eine Temperatur von 30 bis 33 Grad besitzen, einzufassen, und so hat man es nur mit der Tscherkessen-Quelle gethan. Die übrigen besitzen einen den Kalmücken-Kibitken ähnlichen Mantel. Die Anlagen stehen denen von Pjatigorsk weit nach, mögen aber mit der Zeit schöner werden, da dieselben mitten in den fünf Höhen, die sich nebst andern Spitzen von Nordwest nach Nordost hinziehen, liegen und freundliche Laubhölzer sie allenthalben umgeben. Man hatte eben erst angefangen, durch die nahen Wälder schattige Spaziergänge zu hauen.

*) Ueber sie siehe Theil I Seite 225.

Die Sauerwasser habe ich leider nicht selbst gesehen und kann demnach nur das von ihnen sagen, was mir Fürst Suworoff darüber mitgetheilt hat. Sie liegen gegen 5½ Meilen südwestlich jenseits der Podkumok an einem kleinen Nebenbache derselben und an den nördlichen Abhängen der Fuchsberge (Baralük), zwischen einem Kosakendorfe und einer Redoute, die beide den Namen Kislowodsk, was wörtlich Sauerwasser heißt, erhalten haben. Dieses Mineral-Wasser, das von den Eingebornen Geistertrank (Narsan) genannt wird, sprudelt unter vieler Entwickelung von Kohlensäure in solcher Menge empor, daß man in jeder Minute 20 Eimer Wasser erhält. Es besitzt einen höchst angenehmen Geschmack und wird von den kaukasischen Europäern ähnlich dem Selters-Wasser bei uns mit Wein vermischt gern getrunken. Trotzdem beziehen aber die vornehmen Russen zum großen Theil ihr Sauerwasser aus Deutschland, weil (tout comme chez nous) der Geistertrank russisches Product ist.

Die alkalischen Quellen endlich liegen auf der linken Seite der Podkumok ungefähr etwas über zwei Meilen aufwärts und sind, so zahlreich sie auch erscheinen, doch nicht zu gebrauchen, weil sie im Sommer zum großen Theil versiegen.

Es ist im hohen Grade zu bedauern, daß diese Mineralquellen sich noch nicht der Frequenz erfreuen, die man bei der Wirksamkeit derselben erwarten sollte. Mit weit geringeren Kosten würden Reisen dahin bewerkstelligt werden und weniger bemittelte Russen, denen das Ausland zu bereisen nicht möglich wäre, könnten hier Abhülfe ihrer Kränklichkeit erwarten. Die russische Regierung hat alles gethan, was sie vermocht hat um den Bädern Anerkennung zu verschaffen und ungeheure Summen für die Bequemlichkeit der Gäste verwendet. Leider trifft sie auch wieder der Vorwurf, daß sie vieles zu kostbar eingerichtet und deßhalb zu theuer gemacht. Es scheint wirklich mit der Größe Rußlands diese Eigenschaft auch auf alle innern Verhältnisse übergetragen zu seyn, denn selten findet man die gute Mittelstraße. Entweder ist etwas recht gut oder recht schlecht. So hat man auch das Leben in Pjatigorsk eben so unnatürlich vertheuert, wie in Petersburg, Odessa ꝛc., trotzdem alle Lebensmittel, das größte Bedürfniß des Menschen, so ungemein wohlfeil sind.

Ein gewichtigerer Grund, warum die kaukasischen Bäder so

wenig besucht werden, liegt auch in den Rangstreitigkeiten der Beamten. Während in den deutschen Bädern einer dem andern gleich steht und niemand nach Rang und Orden fragt, sondern stets der am meisten geachtet und gesucht wird, der die größten gesellschaftlichen Talente besitzt, so ist es nicht so in den kaukasischen Bädern, wo man, bevor man mit einem andern spricht, erst wissen will, wer er ist und welchen Rang er einnimmt. Die Kranken sind deßhalb völlig auf sich gewiesen und finden nur in der freien Natur einen Ersatz. Gemeinschaftliche gesellige Unternehmungen, welche bei uns den Aufenthalt angenehm machen, vermißt man ganz und gar in Pjatigorsk, und der an sich gesellige Russe sehnt sich schon zeitig in seine frühern Verhältnisse zurück.

Der Aufenthalt in Pjatigorsk war für mich im hohen Grade angenehm und Dr. Konradi selbst trug am meisten dazu bei, um seinen Gästen die mitgebrachte heitere Laune zu erhalten. Die wenigen anwesenden russischen Familien lebten in der Abgeschlossenheit, die der harte Winter vermehrte, traulich unter und mit einander. Einen im hohen Grade geistreichen Mann lernte ich an dem polnischen Fürsten Sanguschko kennen, der, da er an der polnischen Revolution Theil genommen, zur Strafe an den Kaukasus versetzt worden war, aber wieder den Grad eines Officiers erlangt hatte.

Den 27 December reisten wir wiederum ab und befuhren die schon bekannte Straße nach Stauropol. Da hinlänglich Schnee vorhanden war, nahmen wir einen der hiesigen Schlitten in ihrer Urform und setzten auf ihm unsern Weg fort. Diese Schlitten bestehen aus zwei Kufen, auf denen unmittelbar der muldenförmige Kasten ruht. Da der letztere auf beiden Seiten weit über die erstern reicht, so sind eine Art seitlicher Aufhalter angebracht, die zwar häufig aber doch nicht immer das Umfallen verhüten. Trotz der eintretenden Nacht und dem heftigen Schneegestöber fuhren wir von Alexandria der nächsten Poststation weiter. Ueber und über in Pelze eingehüllt, trotzten wir der heftiger werdenden Kälte. Es war um uns schauerlich, als wir in der weiten öden Steppe dahin fuhren und nur die Glocke unseres Schlitten in der traurigen Einsamkeit ertönte. Fast 5½ Meilen war die nächste Poststation entfernt und keine menschliche Wohnung stieß uns auf dem langen Wege entgegen. Nur hie und da sahen wir Wölfe an uns vor-

übereilen. Plötzlich wurden wir umgeworfen, die morschen Stricke unseres Fuhrwerkes rissen und unser Dreigespann lief mit der Glocke dahin. Da lagen wir auf dem Schnee und vermochten kaum durch den dichten Nebel, der sich eingestellt hatte, durchzublicken. Der Klang der Glocke wurde allmählich schwächer und verlor sich endlich in der Ferne. Es war keine Kleinigkeit hier die Nacht verleben zu müssen, und selbst am Morgen war, wenn der Nebel noch ferner blieb, unsere Lage um nichts gebessert. Der Wind hatte die Straße verweht, und einmal von ihr abgekommen, stand uns das Traurigste bevor. Zum Glück hatten wir den Postknecht noch bei uns und wohl den Ortssinn der Steppenbewohner kennend, ging ich mit diesem vorwärts, während der Fürst und sein Bedienter aus dem Gepäck ein Lager machten, um die Zeit der Erlösung daselbst abzuwarten. Nirgends war eine Spur eines Wagens, trotzdem schritt der Postknecht rasch vorwärts. Plötzlich vernahmen wir den Ton einer Glocke in der Nähe und freudig horchten wir auf. Doch der Ton verstummte und traurig setzten wir unsern Weg fort. Da rief mit freudiger Stimme der Postknecht: Wot barin loschadü! (Hier, gnädiger Herr, sind die Pferde!) und wirklich waren die treuen Thiere von selbst stehen geblieben. Eiligst führten wir sie wieder zurück und erfreuten nicht wenig den Fürsten mit unserer Gegenwart. „Einmal des Nachts und im Winter durch Steppen gefahren und nicht wieder," riefen wir beide zu gleicher Zeit aus, setzten den Schlitten wiederum in Stand und fuhren Sablah zu.

In einer elenden Maierei übernachteten wir den nächsten Tag und kamen glücklich den 29 December in Stauropol an. Wir folgten gern der freundlichen Einladung des Civil-Gouverneurs Baron von Taube und verlebten bei ihm zwei vergnügte Tage. Die nähere Bekanntschaft des Generals Weljaminoff erfreute mich ungemein. Er ist leider bald darauf gestorben. Ich fand an ihm einen magern Mann, der sich ungefähr in der Mitte der Fünfzigen befinden mochte. Zwar sehr schweigsam, besaß er jedoch große Kenntnisse und war allgemein gebildet. Er hat die ersten Feldzüge gegen die Tscherkessen im Jahre 1834 geleitet und sie bis 1837 fortgesetzt. Ihm danke ich eine Menge der wichtigsten Nachrichten über die Tscherkessen, denn er war es eigentlich, der mich in den Stand setzte, Tscherkessien so zu beschreiben, wie ich es im ersten

Theile meiner Reisebeschreibung gethan habe. Bei ihm sah ich auch die Haut eines Kubanschen Auerochsen. Auch den Schädel eines fossilen hatte er in dem Lande der Schapsuchen gefunden und dieser zeichnete sich durch seine enorme Größe aus. Leider hatte er einen zweiten eben an die Akademie nach Petersburg gesendet, und behauptete von ihm, daß er keine Augenhöhlen gehabt hätte!!! So viel ich weiß, hat die Petersburger Akademie nichts über ihn bekannt gemacht und wahrscheinlich beruht die Behauptung auf einem Irrthum.

Ueber Stawropol habe ich noch einiges nachzutragen, was ich aus Versehen im ersten Theile (Seite 157) nicht richtig angab. Die Zahl der Einwohner beträgt nämlich nicht 2000, sondern zwischen 4 — 5000 und zu ihnen gesellen sich noch im Sommer gegen 1000 arbeitende Bauern.

Siebenunddreißigstes Capitel.

Reise längs der Nordküste des asoff'schen und schwarzen Meeres.

Sauerkraut-Suppe; Neujahrs-Nacht 1838; das Sommerdorf; der Tiflíser Kaufmann; der Don; Nachitschewan; Rostoff; Vertheilung der Küste des asoff'schen Meeres; Taganrog; das Schloß und die Capelle Alexanders; Graf S.; Beschwerlichkeiten; Juden; Kälte; Mariupol; die kleine Nogaia; Oefen; Nogaisk; Nogaier; Anhalt-Köthen; Bereslawl; Cherson; Nikolajeff; Professor Knorre; die Barriere von Odessa.

Den 31 December fuhren wir wohlverpackt in dem schon beschriebenen Urschlitten wiederum ab und waren gezwungen, schon in der nächsten Station, die den Namen der Moskauischen führt, und 4½ Meilen entfernt liegt, zu übernachten. In einer elenden Hütte und in einem schmutzigen Zimmer befanden wir uns zu gleicher Zeit mit einer russischen Familie aus dem niedern Stande, die nicht weniger als vier kleine Kinder mit sich führte. Der General Weljaminoff hatte uns mit Proviant versehen und eine ziemlich umfassende Gilde mit Sauerkraut-Suppe, in der das Fleisch geblieben war, mitgegeben. Ich möchte jedermann, der des Winters in unwirthsamen Gegenden zu reisen genöthigt ist, rathen sich mit solchen Lebensmitteln zu versehen. Mit der größten Leichtig-

keit hieb ich jedesmal gerade so viel von dem Gefrornen mit dem Beile ab, als für uns zur Sättigung nöthig war. In einem eigenen Caſerol waren die Stücke in kurzer Zeit über dem Feuer flüſſig und bald darauf warm geworden und mundeten uns im hohen Grade. Die armen Kleinen nagten an hartem Brode und ſo ließ der gutmüthige Fürſt auch ihnen eine warme Suppe bereiten.

Seit meiner erſten Jugend habe ich noch nie den Uebergang des alten Jahres zum neuen verſchlafen, ſondern mich gern in dieſer Zeit der Fröhlichkeit übergeben. Die ferne Zukunft erhaſchte ich um ſo lieber, je trauriger die Vergangenheit, die mir nicht häufig Blumen auf meinen Pfad geſtreut, hinter mir lag. Der eine muß eben mehr als der andere mit dem Schickſale und häufiger noch mit ſeinen Nebenmenſchen kämpfen, und zwar geſchieht dieſes um ſo mehr als er nur dem Rechtsgefühle, was Natur ſelbſt hervorgerufen hat und deßhalb am wenigſten trügt, folgt, und dieſes nicht dem menſchlichen Wahne opfern will. Meine Gedanken führten mich in das heißgeliebte Vaterland, dem anzugehören mein größter Stolz, und das zu verherrlichen mein ſtetes Streben war. Die ganze Zeit meiner Reiſe trat lebhaft mir vor die Seele, und wenn ich auch das nicht erreicht was ich geglaubt, ſo war ich mir doch bewußt, keine Zeit unnütz verſchwendet zu haben. Draußen heulte der Sturm und peitſchte mit bei uns nicht gekannter Heftigkeit den Schnee, der mehrere Fuß hoch ſich angehäuft hatte. Wie dankte ich dem höchſten Gott, in einer warmen wenn auch noch ſo erbärmlichen Stube zu ſeyn. Die armen Kinder wurden bald wach und ſchrien durcheinander. So rückte der Augenblick des Jahreswechſels heran, aber um mich herrſchte nicht die harmloſe Fröhlichkeit oder Ausgelaſſenheit, wie ich ſie bis jetzt erlebt, ſondern die ruſſiſche Familie, der ja das neue Jahr zwölf Tage ſpäter erſcheint, ſuchte nicht mit liebreichen, ſondern mit groben, anſtößigen Worten die ſchreienden Kinder zu beſchwichtigen. Gern hätte ich mich ſpäter dem Schlafe übergeben, doch der Kampf des einen Elementes außerhalb unſerer Hütte ſchien innerhalb derſelben durch die Ruſſen überboten zu werden. Da lag ich denn auf meiner harten Bank, die eben nicht breiter als ich ſelbſt war, und harrte ſehnſuchtsvoll dem Morgen entgegen.

Bei zwar hellem Himmel aber bei vermehrter Kälte fuhren wir ſchon frühzeitig am erſten Januar 1838 dem Städtchen Roſtoff

an dem nördlichen Ausfluß des Don zu und übernachteten, nachdem wir einen Weg von 15½ Meilen zurückgelegt hatten, in dem Sommerdorfe (Ljetnik) bei einem Bauer. Der Boden war unser Nachtlager, während einige Glieder der zahlreichen Familie sich auf dem großen Ofen ausgebreitet hatten. Schon um sieben Uhr legte sich alles schlafen und man darf sich deßhalb nicht wundern, wenn es um zwei Uhr wiederum lebendig wurde. Wir waren kaum eingeschlafen, als wir durch den nie versiegenden Wortstrom einiger Frauen aus unserer Ruhe aufgeweckt wurden. Alles Bitten um Stillschweigen half nichts, und so sah ich denn ein, daß ich von meinen Wirthen nicht verlangen konnte, sich in ihrer Zeiteinrichtung nach uns zu richten.

Wir hatten am andern Tag noch 10 Meilen in der Provinz Ciskaukasien zurückzulegen und kamen den Nachmittag in das Land der don'schen Kosaken, um daselbst vier Meilen weiter in Meschednoje zu übernachten. Hier fanden wir eine Art Wirthshaus, aber der Herr desselben war der Aussage seiner Frau nach seit sechs Tagen in einem mehr oder weniger bewußtlosen Zustande, den er sich durch beständiges Trinken des kosakischen Fuselbranntweins zugezogen hatte. Was für ein angenehmes Erwachen stand dem Manne entgegen! Die Trunksucht hat leider den gemeinen Russen tief durchdrungen, und doch thut die Regierung, die in der Branntweinsteuer freilich die größte Abgabe hat, wenig oder gar nichts, um diesem unheilvollsten aller Uebel zu steuern. Sollte eine Verringerung der Schnapsschenken nicht schon allein im Stande seyn dem Unwesen viel zu steuern? und würden Mäßigkeitsvereine, besonders wenn sie von den Herren geleitet würden, nicht denselben Erfolg haben können, wie in den polnischen Provinzen Preußens oder in Irland?

In Gemeinschaft mit einem Tifliser Kaufmann, der eben über Petersburg aus Leipzig kam und sich über ein Jahr in Deutschland aufgehalten hatte, brachten wir einen interessanten Abend zu. Es war ein Armenier, dessen Landsleute, wie ich schon gesagt, den größten Theil des Handelsstandes in Grusien ausmachen. Er hatte bedeutende Einkäufe gemacht. Seine Waaren gingen aber nicht über Tiflis, sondern über Konstantinopel nach Trebisond und Erzerum, um von da weiter nach der Türkei und Persien verführt

zu werden. Die gewichtigen Einkünfte eines Transitohandels hat Rußland durch seine Absperrung verscherzt.

Den 3 Januar Mittag kamen wir, nachdem wir zwei Stationen mit einer Entfernung von acht Meilen zurückgelegt hatten, bei dem Dorfe Axai am Don an und fuhren rasch über denselben weg. Der Fluß war sehr belebt und die fröhlichen Armenier Nachitschewan's, was ungefähr drei Stunden westwärts auf Höhen am rechten Ufer des Don liegt, benutzten das heitere Wetter, um auf dem Schlitten den Don aufwärts nach Axai und abwärts nach dem keine Stunde entfernten Rostoff oder nach dem weitern Asoff zu fahren. Mehrere einmastige Schiffe waren in dem Flusse bei Nachitschewan und bei Rostoff eingefroren.

Die armenische Stadt Nachitschewan war uns im hohen Grade interessant, und so beschlossen wir uns einige Stunden in ihr aufzuhalten. Sie bietet ein freundliches Ansehen dar, und zeigt deutlich die Wohlhabenheit und den Reichthum der hier herrscht. Vor der Besitznahme der Krim durch die Russen im Jahre 1775 baten fast alle Armenier dieser Halbinsel die große Katharina ihnen zu erlauben, am Don eine neue Stadt, die sie nach der ältesten ihres Vaterlandes nannten, zu erbauen. Es wurde ihnen gestattet. Sie sind es vorzüglich, welche die Waaren, die aus dem asoff'schen Meere kommen, in das Innre Rußlands verführen. Im Sommer ist die Stadt wie ausgestorben, da alle Einwohner, die nur fähig zum Wandern sind, sich nach allen Provinzen des weiten Reiches begeben, um die Unterhändler zu machen. Im Winter kehren sie wiederum bereichert zu ihrer Familie zurück und genießen in Fröhlichkeit die Früchte ihrer Betriebsamkeit. Die Zurückgebliebenen beschäftigten sich zum Theil mit der Landwirthschaft, zum Theil aber auch mit Gewerben und vor allem nehmen zehn Ziegelbrennereien viele Hände in Anspruch. Außer der Stadt bewohnen 4200 Armenier noch in der nächsten Umgebung fünf Dörfer; Nachitschewan allein zählt über 11,000 Seelen. Die Zahl der Häuser, von denen fast 2000 aus Holz bestehen, beträgt 2400, die Zahl der Buden und Magazine hingegen 600.

Endlich kamen wir in dem freundlichen Städtchen Rostoff an, und fanden daselbst zum erstenmale wiederum ein gutes Logis. Dieses Städtchen mit ungefähr 5000 Einwohnern wird fast nur von Russen bewohnt und besitzt einen schönen geräumigen Markt, auf

dem reicher Vorrath von Lebensmitteln und Waaren aufgehäuft war. Es spielt in der Geschichte eine wichtige Rolle und der Boden auf dem es steht ist ein classischer, der wohl verdient weitläufiger untersucht zu werden.

Trotzdem die ganze Nord-Ostküste des asoff'schen Meeres zu Rußland gehört, so herrscht doch eine Vertheilung des Landes unter verschiedene Gouverneure, wie wir es nur in unserm lieben deutschen Vaterlande zu sehen gewohnt sind. Es berühren sich hier verschiedene Völker, denen es von jeher daran gelegen seyn mußte, an den Vortheilen, die das nahe asoff'sche Meer bietet, Theil zu nehmen. Leider hat man das Land dabei nicht regelmäßig abgetheilt, sondern wie es eben der Verlauf der Zeit mit sich brachte, gehört bunt durcheinander die eine Strecke dem einen Volke und eine zweite einem andern; Russen, don'sche Kosaken und Fremde (Armenier und Griechen) nehmen die Küste und den Ausfluß des Don auf folgende Weise ein: Arai ist noch ein Kosakendorf mit 300 Einwohnern, dann kommt man zu dem Besitzthume der Armenier, das mit dem der Griechen den Kreis von Taganrog bildet. Mitten darin liegt die ächt russische Stadt Rostoff. Die Mündung des südlichen Don-Armes mit der Stadt Asoff ist ebenfalls russisch und beide gehören zu dem Jekaterinoslaw'schen Gouvernement. Südlich von Asoff bis zur Iria, jenseits der das Land der Kosaken vom schwarzen Meer beginnt, gehören zwei isolirte Partien zu demselben Gouvernement, während das übrige Land und die nördlichen Ausflüsse des Don Eigenthum der don'schen Kosaken sind. Nördlich liegt wiederum russisches Besitzthum und dann folgt kosakisches, was aber nicht selbst von Kosaken, sondern von kosakischen Edelleuten zugehörigen Bauern bewohnt wird. Nun erst beginnt das Gebiet der Stadt Taganrog und nachdem wieder eine kurze Strecke don'sches Land gekommen, breitet sich das zu dem Taganrog'schen Kreise gehörige Besitzthum der Griechen von Mariupol aus.

Die Entfernung von Rostoff bis Taganrog beträgt fast zehn Meilen, und so kamen wir am vierten Januar schon zeitig in der schönen Stadt an. Auf der Mitte des Weges sah ich zum erstenmale das asoff'sche Meer, aber dickes Eis und mehrere Fuß hoher Schnee bedeckten seine Oberfläche. Endlich erblickten wir in der Ferne nordwestlich vor uns die neue Stadt, und wohl wissend daß sie

auf einer Landzunge sich befindet, konnte ich lange nicht die Lage begreifen. Nach meiner Meinung mußte sie bei unserer Einfahrt südlich oder süd-süd-westlich liegen. Der Postknecht klärte mir den Irrthum auf, indem er sagte, daß wir uns auf dem fast zugefrornen Meere befänden und dadurch die große Krümmung, welche die Küste hier macht, abgeschnitten hätten.

Der Gradonatschalnik (Stadt-Hauptmann) von Taganrog Franke nahm uns in seiner Wohnung auf und bestimmte uns den andern Tag zu bleiben. Die Stadt verdankt erst der neueren Zeit ihre Entstehung und wurde von Griechen unter Peter I erbaut. Durch den Frieden am Pruth nahm es die Türkei wiederum in Besitz, bis es unter Katharina II wieder an Rußland abgetreten wurde. Zur Zeit als dieses nur am asoff'schen Meere einige wenige Punkte besaß, verwandte man nicht umsonst Mühe und Geld, um Taganrog zu heben und im hohen Grade begünstigt blühte es schnell und gedieh zu der jetzigen Größe. Als aber allmählich die ganze Nordküste des schwarzen Meeres und die Krim Rußland einverleibt wurde und Odessa, Sebastopol und Kertsch dem offenen Meere näher lagen, hoben sich diese Städte schnell und Taganrog blieb auf der Höhe, auf der es bis dahin gestanden, nicht allein stehen, sondern sein Handel verminderte sich mit jedem Jahre.

Was den Namen Taganrog anbelangt, so erhielt die Stadt ihn, weil früher auf der Landzunge, auf der sie liegt, eine Art Leuchtthurm stand, denn „Tagan" heißt im Tatarischen und Russischen ein Feuerherd oder ein Dreifuß, und „Rog" eine Landzunge. Die Zahl der Einwohner beträgt 12,500 und diese wohnen in 471 steinernen und 1700 hölzernen Häusern. Die Waaren liegen in 145 Magazinen und zu diesen kommen noch 247 Buden allerhand Art.

Wie alle neuern Städte Rußlands, so ist auch Taganrog in einem großartigen Style erbaut, und hätte der vorige Kaiser länger gelebt, so wäre es ohne Zweifel wiederum wichtig geworden. Die Stadt besitzt schöne breite Straßen, große öffentliche Plätze und ansehnliche Häuser, wenn auch vier Fünftel davon aus Holz erbaut sind. Eine geschichtliche Berühmtheit hat die Stadt durch den Tod Alexanders daselbst im Jahre 1825 erhalten, und wer diesen erhabenen Monarchen in seiner einfachen Reinheit und Milde kennen lernen will, findet selbst jetzt noch in Taganrog, wo alle seine Einrichtungen unverändert erhalten sind, die beste Gelegenheit. Der

jetzige Kaiser Nikolaus hat ihm auf einem freien Platze dem griechischen Kloster gegenüber ein Monument errichten lassen und dieses besteht aus einer metallenen Statue in Lebensgröße, welche auf einer nur einige Ellen hohen Säule aufgerichtet ist, und im hohen Grade ähnlich seyn soll. In dem griechischen Kloster hat die Kaiserin Elisabeth, die ein halbes Jahr darauf starb, einen einfachen Katafalk setzen lassen. Der Stadthauptmann Franke war so freundlich uns die Gemächer, in denen Kaiser Alexander mit seiner Gemahlin Elisabeth in stiller Zurückgezogenheit von der geräuschvollen Welt seine letzten Tage verlebte, zu zeigen. Das Zimmer worin er starb ist in eine Capelle, in der alle Sonn- und Festtage Messe gehalten wird, umgewandelt worden. Die übrigen Zimmer sind in demselben Zustande verblieben und in hohem Grade einfach. Keine theuren Tapeten zieren die Wände und keine kostbaren Meubles sind irgendwo vorhanden. Die Tische aus gemeinem Tannenholz verfertigt und mit einem grünen Tuche beschlagen stehen noch auf derselben Stelle, als damals, wo sie gebraucht wurden. Das Toiletten-Zimmer bezeugt den liebenswürdigen Ehegatten, denn vorn zur Seite des Stuhles seiner Gemahlin steht ein Lehnstuhl, in dem er saß, wenn diese Toilette machte.

Trotz des kurzen Aufenthaltes von zwei Tagen in Taganrog machte ich viele Bekanntschaften. Interessant war mir eine Griechin, die binnen drei Tagen Braut, Frau und Strohwittwe wurde. Graf S. auf einer Mission längs der Küste des asoff'schen und schwarzen Meeres, sah eines Abends das schöne reizende Mädchen in ihrer vollen Glorie, verliebte sich in sie und hielt den andern Tag um sie an. Der Vater, ein griechischer Kaufmann, beglückt einen Grafen zum Schwiegersohne zu bekommen, willigte mit Freuden ein und die Tochter vielleicht willenlos gab ihr Jawort; da wichtige Geschäfte ihn weiter riefen, wurde die Hochzeit schon auf den nächsten Tag festgesetzt. Alle Verwandten und Bekannten wurden eingeladen der feierlichen Trauung beizuwohnen, und als diese vollzogen war, setzte sich der junge Mann in den Wagen, seine junge Frau einstweilen zurücklassend. Seit einem halben Jahre hatte er nicht geschrieben. Können solche Ehen Segen bringen?

Ein Mittagsmahl, das ein dort wohnhafter Deutscher mir zu Ehren gegeben hatte, wurde die Ursache, daß wir erst am 7 Januar sehr spät von Taganrog abfuhren, um den traurigsten

Theil unserer beschwerlichen Reise zurückzulegen. Noch deutlich sind mir die Erinnerungen an die damals ausgestandenen Mühen und Beschwerden im Gedächtniß, und ich möchte Jedem rathen nicht unter gleichen Umständen eine solche Reise zu unternehmen. Eine höhere Hand schützte und bewahrte uns vor den Gefahren, welche Kälte und ein ödes unwirthliches Land reichlich hervorriefen. Auf der ungeheuern Strecke von 70 bis 80 Meilen nirgends ein Obdach, wo wir unsere von Frost erstarrten Glieder hätten erwärmen und unsern ausgehungerten Magen befriedigen können.

Es war Mondenschein, als wir auf dem schon beschriebenen Urschlitten saßen und dem zehn Meilen entfernten griechischen Städtchen Mariupol (Marienstadt) zufuhren, um es am andern Morgen zeitig zu erreichen. Glücklich hatten wir die drei ersten Stationen fast zurückgelegt und erblickten schon aus der nächsten Umgebung die elenden Hütten der Sperlingsstation (Worobjewoi), als unser Schlitten umgeworfen wurde und unsere Umrisse sich tief im Schnee einprägten. Freudig eilten die Pferde dem nahen Ziele zu, wir aber erhoben uns mit vieler Mühe, erstarrt und durch unsere schwerfällige Kleidung in allen freien Bewegungen gehindert, um langsamen Schrittes der Station zuzuwandern. Wir dankten Gott, daß das Unglück gerade hier vorfiel, und dadurch gewitzigt brachten wir in dem elenden Wohnzimmer des Posthalters den Rest der Nacht zu.

Juden, größtentheils aus Polen hierher versetzt, versehen fast auf der ganzen Strecke längs der Küsten des asoff'schen und schwarzen Meeres die Stelle der Posthalter und tragen nicht wenig dazu bei die Beschwerlichkeiten der Reisenden zu vermehren, indem sie vorzüglich sich bemühen deren Börsen leichter zu machen. Mit dem Scheine der größten Gutmüthigkeit und einer ekelhaften Zudringlichkeit wissen sie ihren Vortheil zu erhaschen. Ohne Ausnahme sprechen sie deutsch, aber in einer solchen verdorbenen Mundart, daß es mir schwer wurde alles zu verstehen. Nach ihrer eigenen Aussage ist es auch nicht deutsch was sie sprechen, sondern es ist die Sprache ihres Volks, ein verändertes Hebräisch.

Die Kälte hielt auf gleiche Weise an, doch stets so, daß die Nächte hindurch es milder wurde. Gegen 8 Uhr des Morgens erhob sich ein scharfer schneidender Wind und mit ihm stieg die Kälte allmählich bis die Sonne ihren Zenith erreicht hatte um

mehrere Grad, Mein Thermometer zeigte einigemal gegen 12 und 1 Uhr Mittags 24 und 25° R., während um dieſelbe Zeit der Mitternacht das Queckſilber auf 18, 20, höchſtens 22° unter dem Gefrierpunkte ſtand.

Glücklich kamen wir gegen Mittag in Mariupol an und waren ſchon in dem Gedanken glücklich bei den Nachkommen des Volks, das die erſte Bildung über Europa verbreitete und deſſen Lehren noch immer die Baſis unſerer Erziehung bilden, wenigſtens hinlänglich Nahrung, wenn auch nicht für den durch Froſt geeugten Geiſt, doch für den erſtarrten Körper zu finden. Traurige Täuſchung! Die von 3700 Griechen in über 700 Häuſern bewohnte Stadt beſaß ein ärmliches, elendes Poſthaus, in dem wir vergebens ein Eſſen verlangten. Wir prieſen noch unſer Glück in einer ſchmutzigen Schnapskneipe neben der Hefe des Volks ein ſchlechtes Mahl zu finden. Kein einziges Wirthshaus war vorhanden.

Bald ſaßen wir wiederum auf unſerm mit einer Trijuga beſpannten Schlitten und fuhren der nogaiſchen Steppe zu. Mariupol gehört mit ſeinen 34 ebenfalls von Griechen bewohnten Dörfern zu dem taganrog'ſchen Kreiſe und hat, ſeitdem der Handel ſich nach der Nordküſte des ſchwarzen Meeres gezogen hat, ungemein verloren. Die Griechen fangen deßhalb auch an andere Nahrungszweige zu ergreifen, und verſuchen nicht umſonſt dem dürren Boden Ertrag abzugewinnen. Ihr Land gehörte früher den Nogaiern, dem Reſte der einſt mächtigen Bewohner des Reiches Kiptſchach, das eine lange Zeit nach dem Untergange der goldenen Horde in der Krim blühte und mehreremal das in innern Kämpfen zerriſſene Rußland an den Rand des Unterganges brachte. Damals bewohnten betriebſame Menſchen in großer Anzahl die Nordküſte des aſoff'ſchen Meeres und die letztere ſelbſt führte im Gegenſatze zu dem großen Stammlande der Nogaier im Oſten den Namen der kleinen Nogaia. Es iſt ſchmerzlich, wenn man jetzt die öden und verlaſſenen Gegenden betritt und vergebens die Cultur ſucht von der ſchon Herodot ſpricht. Von den mächtigen Völkern finniſchen, indo-europäiſchen und türkiſchen Stammes findet man keine Spuren mehr, und nur die traurigen Ueberreſte einer türkiſch-mongoliſchen Verſchmelzung bezeugen die zuletzt untergegangene Größe. Ob die Bemühungen der ruſſiſchen Regierung, den alten

Glanz wieder herzustellen, mit Erfolg gekrönt werden, wird die Zeit lehren. Sie hat wenigstens weder Mühen noch Kosten gescheut, um das Land der alten Barbarei zu entreißen. Deutsche Colonien, die sich besonders an der Maloschna vorfinden, haben glücklich angefangen den seit einigen Jahrhunderten trägen Boden umzuarbeiten und ihm ihre Früchte anzuvertrauen. Leider habe ich mich selbst nicht von ihrem Wohlstand überzeugt, aber die Aussagen glaubwürdiger Zeugen schilderten mir den im hohen Grade erfreulichen Zustand unserer Landsleute.

Ein warmes Stübchen der ersten über Mariupol gelegenen und vier Meilen entfernten Schilfstation (Kamüschewarskoje) bestimmte uns hier zu übernachten. Der große russische Ofen nahm fast den ganzen Raum des Zimmers ein und hatte den Tag zum Brodbacken gedient. Er war nur einige Fuß hoch aber sehr breit und erlaubte der ganzen Familie meines Wirthes auf ihm sein Nachtlager zu halten. Diese Art Oefen unterscheiden sich in nichts von den schon mehrfach erwähnten und bewiesen sich in diesem strengen Winter im hohen Grade den Bewohnern brauchbar. Für die Reisenden hatten sie aber denselben Nachtheil, den ich schon angeführt habe, zumal man hier noch gezwungen ist aus Mangel an Holz der Steppenkräuter sich als Brennmaterial zu bedienen. Anderthalb bis zwei Stunden sind nothwendig, ehe man dem Zimmer eine nur einigermaßen erträgliche Temperatur ertheilen kann; in der Zeit suchten wir uns dann an dem helllodernden Feuer des Herdes, an dem ich gewöhnlich einen Theil unseres mitgebrachten Vorrathes zubereitete, einigermaßen zu erwärmen.

Am 9 Januar betraten wir das taurische, vorzüglich von Nogaiern bewohnte Gouvernement und befanden uns demnach nördlich von der Krim, die ebenfalls zu ihm gehört. Die Hauptstadt der Nogaier führt den Namen Nogaisk und liegt von Mariupol 13 Meilen westlich. Wir kamen Mittags in ihr an und erfreuten uns wenigstens an dem warmen Stübchen, das sich daselbst vorfand. Im Allgemeinen waren die Häuser freundlicher als in russischen Orten und boten in der winterlichen Steppe eine angenehme Erscheinung dar. Eine Moschee schmückte das Städtchen, und eine Baumschule, welche die Krone angelegt hatte, bezeugte die Bemühungen der russischen Regierung hier Wälder

anzulegen. Leider geſchehen nur ſehr häufig in der Wahl der Beamten Mißgriffe.

In dem nogaiſchen Dorfe Dſchugot-Dſcherek 8½ Meilen weſtlicher übernachteten wir bei einer Nogaierfamilie. Trotzdem die Nogaier ſich zum Islam bekennen, werden die Frauen weniger der Oeffentlichkeit entzogen, und unverſchleiert und ſelbſt ohne eine Verlegenheit kund zu geben gingen Mädchen und Frauen an uns vorüber. Wenn auch Vielweiberei nicht verboten iſt, ſo beſitzt doch der Mann in der Regel nur eine, ſelten zwei oder drei Frauen. Möglich, daß Armuth am meiſten auf die Nothwendigkeit der Monogamie hingedeutet hat; die Nähe der Ruſſen und Deutſchen ſo wie die Bemühungen der Regierung haben ſie zuerſt aber eines Beſſern belehrt. Die Nogaier des tauriſchen Gouvernements unterſcheiden ſich weſentlich von denen, die ich in Ciskaukaſien kennen gelernt habe, und während die letztern durch kriegeriſchen oder wenn man will durch räuberiſchen Sinn und (beſonders die, welche jetzt auf Tſcherkeſſiens Gebiete ſich niedergelaſſen haben) durch Energie und Tapferkeit ſich auszeichnen, ſind die der nogaiſchen Steppe oder der kleinen Nogaia friedliebend, ruhig und harmlos. Auch in körperlicher Hinſicht zeigen ſie ſich verſchieden, indem ſie mehr die Conſtitution des großen Finnenſtammes, zu dem ſie gehören, beſitzen. Mehr klein als groß, von unterſetzter Statur, abgerundetem Geſichte und Gliedern beſitzen ſie ſchwarzes zwar nicht gekräuſeltes, aber auch nicht geſchmeidiges Haar, unbedeutend hervorſtehende Backenknochen und zwar kleine, aber weniger geſchlitzte Augen.

Viehzucht iſt die einzige Beſchäftigung der Nogaier, und einzelne Familien zeichnen ſich durch große Schafheerden aus. Hier und da haben auch ruſſiſche Großen Land gekauft und dieſes beſonders zur Schafzucht verwendet. Man hat die Steppenſchafe verbannt und dafür unſere durch ſpaniſche Merinos veredelten Thiere allgemein eingeführt. Wenn ich meinen freilich nur oberflächlichen Unterſuchungen trauen darf, ſo ſcheint mit der Zeit die eingeführte Race wiederum ſchlechter zu werden, denn die Wolle war zum großen Theil kaum unſerer thüringiſch-ſächſiſchen Mittelſorte gleich.

Die Dörfer der Nogaier führen den Namen Auls und ſind meiſt an dem Rande der Erhöhungen, welche ſich von Norden

nach Süden hinziehen, erbaut. Sie bilden aber durchaus nicht ein ununterbrochenes Ganze, sondern die Häuser liegen nur truppweise zu drei bis fünf beisammen.

Unser nächstes Nachtquartier Mulnanoi war zwar nur 12½ Meilen von Dschugot-Dscherek entfernt, allein ein starker Wind, der die Wege verwehte und das Unglück eines Postknechtes, der einen Tag lang in der Irre herumgelaufen war und beide Füße erfroren hatte, bestimmten uns schon zeitig, als eben die Sonne im Westen unterging, für heute unsere Reise zu beendigen. Der arme Teufel ganz erstarrt hatte, als er endlich die Poststation aufgefunden, des warmen Ofens sich erfreut, auf ihm alsbald sein Lager aufgeschlagen und dadurch den unglücklichen Zustand hervorgerufen.

Nach 5½ Meilen Wegs kamen wir am 11 Januar Vormittags nach — Anhalt-Köthen. So heißt nämlich eine große Schäferei des Herzogs dieses Namens. Aus weiter Ferne erblickten wir schon die stattlichen Wirthschaftsgebäude. 30,000 Stück Merinoschafe (wie man sagte) befanden sich in den weitläufigen Ställen der Schäferei. Ein Inspector, der den Namen Rath führt, steht dem Ganzen vor und bildet mit dem Pfarrer und Arzte die gebildete Welt des einsamen Gutes, das aus zwölf Hauptgebäuden besteht. Unter ihnen befand sich auch ein großes steinernes Wirthshaus, das aber außer den kalten Zimmern uns nur wenig darzubieten vermochte.

Nach acht Meilen gelangten wir an den Dnepr und fuhren mit unserm Dreigespann über den breiten, damals gefrornen Fluß nach dem Städtchen Bereslawl, um dort endlich nach langem vergeblichem Herumlaufen bei einem Juden ein einigermaßen erträgliches Logis zu finden. Der Dnepr bildet die Gränze zwischen dem taurischen und cherson'schen Gouvernement und ist leider nicht auf die Art benützt, als er wegen seines Wasserreichthums seyn könnte. Das östliche Ufer ist flach, das westliche hingegen erhebt sich steil. Trotz des häufig eingetretenen Unglücks hat man den schlechten und jähen Weg nach dem Städtchen unverändert gelassen. Vermöge seiner hohen Lage ist Bereslawl vor den häufig im Frühjahre eintretenden Ueberschwemmungen vollkommen gesichert. Es soll gegen 500 Häuser und 1400 Einwohner zählen.

Schon zeitig legten wir am andern Morgen (12 Januar) den zehn Meilen weiten Weg bis Cherson zurück und beschlossen des

unfreundlichen Wetters wegen hier zu bleiben. Schneewolken hatten den ganzen Himmel bedeckt, und immerwährend herunterfallende Flocken verfinsterten die Luft so, daß man nur wenige Schritte vor sich zu sehen vermochte. Das freundliche, wenn auch theure Logis, das wir bei einem Nachkommen von Abrahams Geschlechte vorfanden, bestimmte uns in Ruhe daselbst zu verweilen und unsere Empfehlungen nicht zu benutzen. Den Dnepr, an dessen rechtem Ufer wir entlang gefahren waren, hatten wir der dichten Schneedecke halber gar nicht gesehen.

Die Entfernung von Cherson bis nach Nikolajeff, dem Winterquartiere der Kriegsflotte im schwarzen Meere, beträgt nur 8½ Meilen, und schon Mittag langten wir deßhalb daselbst an. Der Fürst hatte hier Bekannte, in deren Kreisen wir zwei vergnügte Tage verlebten. Wir erholten uns schnell von den großen Entbehrungen und Mühen, welchen wir eine längere Zeit ausgesetzt gewesen waren.

In Nikolajeff wurde das neue Jahr gefeiert und unsere neuen Freunde verschafften mir die Freude auf einem großen Ball, den eine Gesellschaft aus den Honoratioren bestehend gab, viele interessante Männer kennen zu lernen. Es war dieses das erstemal, wo ich in Rußland eine geschlossene Gesellschaft ähnlich den unsrigen vorfand, und wie bei uns herrschte auch hier allgemeine Fröhlichkeit. In der Winterszeit ist die Stadt sehr belebt, da die Mannschaft der vier Seedivisionen (16 bis 18 Kriegsschiffe mit den dazu gehörigen Fregatten und Schaluppen) hier ihre Winterquartiere bezieht. Der Contre-Admiral (General Lasareff) ist zugleich Gouverneur der Stadt. Sämmtliche Seeofficiere, die kennen zu lernen mir die Ehre wurde, zeichneten sich durch feine Bildung und Kenntnisse aus.

Die Stadt hat erst seit dem Frieden von Hunkiar-Skelessi im Jahre 1828, in welchem das schwarze Meer als russisches Binnenmeer festgesetzt wurde, und mit der Bildung einer größern Kriegsflotte seine jetzige Ausdehnung erhalten. Sie liegt an dem Einfluß des Ingul in den Bug, der hier meerbusenähnlich sich zu erweitern beginnt und dadurch den Schiffen einen bequemen und sichern Zufluchtsort darbietet. Erst 12 bis 13 Meilen südlicher ergießt er sich in das Meer. Nikolajeff ist weitläufig auf dem etwas erhobenen Terrain erbaut, hat ungefähr eine Stunde im

Durchmesser und besitzt außer den 6000 Mann Militär 14,000 stehende Einwohner. Die Straßen laufen gerade und schneiden sich im rechten Winkel. Die Häuser stehen einzeln, sind meist einstöckig und stets durch einen größern oder kleinern Hofraum von einander geschieden. Leider ist keine Straße gepflastert und im Frühjahre, wenn der Schnee schmilzt, kann man sich kaum auf die Straße wagen ohne Gefahr zu laufen daß man stecken bleibt.

Nahe an der Stadt befindet sich für die Flottenofficiere eine ausgezeichnete Sternwarte, welche zum Director einen der tüchtigsten Astronomen, den Professor Knorre aus Dorpat, besitzt. Seiner Freundlichkeit verdanke ich es, daß mir die großartige Anstalt bis in ihre kleinsten Details bekannt wurde.

Am 15 Januar fuhren wir über den breiten Bug unserm Ziele Odessa zu und beschlossen trotz der strengen Absperrung wegen der dort noch herrschenden Pest einen Versuch zu machen eingelassen zu werden. Ich hatte in Nikolajeff gute Nachrichten darüber erhalten und glaubte deßhalb ohne gefährdet zu seyn mit dem fürchterlichen Uebel mich näher bekannt machen zu können. Ich freute mich sogar die gefesselte Krankheit in der Nähe zu sehen und sie selbst in ihren Eigenthümlichkeiten zu betrachten. Denselben Tag fuhren wir noch $7\frac{1}{2}$ Meilen und übernachteten in der freundlichen Station Koblewa, um am andern Morgen noch die letzten $6\frac{1}{2}$ Meilen Wegs zurückzulegen.

Mittags kamen wir vor der Barriere an. Alles hatte schon lange die Nähe des schönen und reichen Odessa angezeigt; die Posthäuser wurden allmählich elegant, und hier und da, besonders am Meere, fanden sich Landhäuser und Anlagen vor. Trotz der Absperrung herrschte ein reges Leben auf der Straße und die Menschen wogten hin und her. Es ergriff mich doch ein eigenthümliches Gefühl, als ich vor der Barriere stand und um die Erlaubniß nachsuchte die verpestete Stadt betreten zu dürfen. Noch war es Zeit umzukehren. Seit dreißig Tagen war kein neuer Fall vorgekommen und seitdem herrschte in der Stadt die größte Sicherheit. Vierzehn Tage (sagte man) sollten die Thore geschlossen bleiben und dann hoffte man wieder uneingeschränkt aus- und eingehen zu können. Das Thor wurde geöffnet und ich fuhr mit meinem fürstlichen Begleiter durch die Vorstadt der Höhe zu,

auf der die eigentliche Stadt liegt. Dort gingen die Menschen durcheinander als wenn eben gar nichts vorgefallen wäre.

Achtunddreißigstes Capitel.

Odessa; Rückreise.

Freundliche Aufnahme; der preußische Consul Walther; Fürst Galitzyn; Graf Eddling; geselliges Leben; Luxus; Geschichtliches; Joseph de Ribas; Herzog von Richelieu; Häuser- und Einwohnerzahl; Freihafen; Ausfuhr; Einfuhr; Pest; die Pestquartiere; Quarantäne; Pest-Gottesacker; die Pesthäuser; Erdbeben; vorausgehende Erscheinungen; Abreise; Steppenfeuer; der übergetretene Bug; Fürst Kantakuzen; Ueberfahrt; Olbiopol; Nowo-Mirgorod; Ukraine; Swjäta Kieff; die Festung; die Kathedrale; Priesterschmuck; das Kloster und die Katakomben; die Kosaken des Dneyr; Arsenal; Klein-Rußland; Tschernigoff; Weiß-Rußland; Mohileff; Witebsk; Groß-Rußland; Groß-Luki; Porchoff Ingermanland; die Ostseeprovinzen; Ankunft in Jena.

Mein achtwöchentlicher Aufenthalt (vom 16 Januar bis zum 10 März) und die glücklichen Umstände, welche sich in Odessa mir darboten, machten mich mit der Stadt bekannter und vertrauter, als sie vielen Fremden selbst in längerer Zeit geworden war. Die zurückgelegte kaukasische Reise hatte selbst in dem nahen Odessa, wohin einige meiner Aufsätze durch die Allgemeine Zeitung von Augsburg gekommen und mit Interesse gelesen waren, mehr Aufsehen erregt, als ich erwarten konnte. Landsleute, welche mich lange schon erwartet hatten, bereiteten mir die freundlichste Aufnahme, und vor allem bin ich dem damaligen preußischen Consul, Hrn. Walther, der nun auch in sein Vaterland zurückgekehrt ist, durch seine unverdrossene Bereitwilligkeit und Güte Dank schuldig. Mein fürstlicher Freund verließ mich in der großen Stadt nicht nur nicht, sondern trug stete Sorge mir durch seine hohen Verwandten den Aufenthalt so angenehm als möglich zu machen. In dem Hause seiner erlauchten Mutter und seines Stiefvaters des Fürsten Galitzyn wie der Freund eines Sohnes aufgenommen, verlebte ich in der hohen Familie die angenehmsten und vergnügtesten Tage. Die Zeit wo es mir vergönnt wurde mich der beiden Eltern eigenthümlichen Liebenswürdigkeit, die gleich einer Sonne besonders die nächste Nähe mit ihren wohlthuenden Strahlen erquickt, zu erfreuen, wird stets zu meinen angenehmsten Rückerinnerungen gehören. Beide Eltern

beeiferten sich den fremden Gelehrten die theure Heimath so viel als möglich zu ersetzen und suchten für mich eifrig alles das was nur irgend Vergnügen schaffen konnte. Wie es schien war ich nicht der erste dem sie so freundlich begegneten, denn laut eines der interessantesten Albums, die ich gesehen, hatten sie auf den vielfachen Reisen durch das gebildete Europa häufig Gelegenheit gehabt, besonders Künstler mit Rath und That zu unterstützen.

Auch in dem Hause des Grafen Eddling fand ich die freundlichste Aufnahme. Der Graf interessirte mich um so mehr, als er eine längere Zeit in meiner Vaterstadt Weimar unter dem großen August das wichtigste Amt eines Ministers bekleidete und allgemeine Liebe und Hochachtung, deren sich selten ein Sterblicher so erfreut, nach dem fernen Osten mit sich nahm. Erblindet reiste er im Jahre 1841 nach Weimar zurück um sich hier operiren zu lassen, starb aber plötzlich daselbst zu allgemeiner Trauer seiner zahlreichen Bekannten und Freunde. So liegt er nun da wo seine Hand lange segensreich wirkte, begraben. Das Andenken an ihn, der mich in Odessa wie einen Sohn aufnahm, wird mir ewig theuer bleiben. In seinem Hause fand mein Geist seltene, lang entwöhnte Nahrung, und die Gräfin gehört zu den geistreichsten und unterrichtetsten Frauen, die mir auf meinen vielen Wanderungen entgegengetreten sind.

Aber auch außer genannten Häusern beeiferten sich viele Familien mir meinen Aufenthalt so angenehm als möglich zu machen. Innerhalb der Stadt herrschte ein fröhlicheres, lustigeres Leben als es je sonst in der Carnevalszeit gewesen seyn mag. Jedermann suchte sich für den Schrecken, den die Pest plötzlich über alle Bewohner verhängt hatte, schadlos zu halten, und trotzdem auf Befehl des Kaisers die Stadt anstatt 40 noch 80 Tage nach dem letzten Pestfall geschlossen blieb, vergnügte sich jedermann so gut als es ging. Theater, Bälle, Mittag- und Abendessen folgten rasch aufeinander und es blieb oft kaum Zeit übrig um von dem einen zu dem andern zu kommen. Mit dem Reichthum der allmählich in dem Freihafen sich einfand und der vor der polnischen Revolution durch die reichen polnischen Fürsten und Herren, die schon lange über die russische Regierung mißvergnügt ihr Vaterland verließen um in Odessa, fern von der kaiserlichen Residenz, allen Lüsten schwelgend die Heimath zu vergessen, reichlich einge-

führt wurde, zog auch der üppigste Luxus und eine gränzenlose Verschwendung, über die mir Unerhörtes berichtet wurde, ein. Das unglückliche Ende der polnischen Revolution und das Verbot daß fernerhin Polen nicht mehr in Odessa ihren Aufenthalt nehmen sollten, mag allerdings vieles geändert haben, aber trotzdem fand ich größern Luxus als in Petersburg oder in einer andern mir bekannten Residenz. Die Bälle des Generalgouverneurs Grafen Woronzoff vermögen sich wohl keck denen unserer Residenzen an die Seite zu stellen.

Dieser Hang zur Geselligkeit und Verschwendung hat auch in der Stadt trotz des Freihafens eine Theuerung hervorgerufen, welche noch die Petersburgs zu übertreffen scheint. Wer nicht direct von den Schiffen kauft, muß alles, Lebensmittel, Kleidung u. s. w. zu den höchsten Preisen zahlen. Für 100 Thaler vermag man sich kaum einen einfachen Anzug zu verschaffen, während man in Berlin nur 30—40 dafür bezahlt. Ein Oberrock und Frack, den ich bei uns höchstens mit 18—20 Rthlr. bezahle, kostete (ein jeder) mir in Odessa 140 Rubel Banko (42 preußische Thaler).

Odessa ist ohne Zweifel nächst Petersburg die schönste Stadt Rußlands und schließt sich unmittelbar in der Reihe der russischen Städte dieser und Moskau an. Und doch ist erst ein halbes Jahrhundert seit ihrer Gründung verflossen. Nur England vermag gleiche Erscheinungen aufzuweisen. Noch zu Anfang des letzten Jahrzehnts im vorigen Jahrhundert schweiften Nogaier zum Stamme Budschak gehörig in den Gegenden, welche jetzt betriebsame Menschen bewohnen, herum, und elende Fischerhütten standen an der Stelle, welche jetzt prachtvolle Paläste einnehmen. Ein Fremder gründete Odessa und ein Fremder schuf seine Größe. Joseph de Ribas-y-Boyons hatte einen Spanier zum Vater, eine Irländerin zur Mutter und wurde 1749 in Neapel geboren. Auf die Einladung des Grafen Orloff trat er 1774 in russische Dienste und wurde nach Beendigung des türkischen Krieges 1791, wo der nogaische Bezirk Otschakoff, der westlich bis zum Dnestr reichte, von der Türkei abgetreten wurde, Oberbefehlshaber der Flotte des schwarzen Meeres und legte, da das bisherige Otschakoff den Schiffen nicht hinlängliche Sicherheit darbot, den 10 Junius 1793 Odessa an. Drei Jahre später zählte die Stadt schon 2350 Einwohner

und in demſelben Jahre waren 86 Schiffe angekommen und 64 abgeſegelt.

1803 wurde der Herzog von Richelieu, ein Vetter des großen Cardinals, Gouverneur, und ſchnell erblühte die Stadt zu ſeltener Höhe. Mit raſtloſem Eifer ſchuf Richelieu eine Menge Inſtitute und beſtimmte viele Fremde, beſonders Kaufleute, Odeſſa zum Aufenthalt zu nehmen. Die glückliche und ſichere Lage, die ſpätere Einverleibung Beſſarabiens mit dem ruſſiſchen Reiche und eine Menge anderer Umſtände begünſtigten das Gedeihen der jungen Handelsſtadt.

Im Jahre 1837 beſtand Odeſſa aus der eigentlichen Stadt und 3 Vorſtädten (Pereſüp, Moldawanka und der Neuſtadt); aber außerdem gehören noch zu ihr zwölf Vorwerke und Anſiedelungen und 522 Landhäuſer (Datſchen). Die Stadt beſitzt 60 (meiſt chauſſirte) Straßen und Gaſſen und 8 große Plätze. Von den 5173 Häuſern kommen 2125 auf die Stadt, 1344 auf die Moldawanka, 226 auf Pereſüp und 1478 auf die Neuſtadt und die Vorwerke. Von den 20 Kirchen gehören 18 den griechiſchen, 1 den lutheriſchen und 1 den katholiſchen Chriſten und außerdem beſitzen noch die Juden 7 und die Karaiten 1 Synagoge. Die Zahl der öffentlichen Gebäude beträgt mit Einſchluß der 7 Caſernen, des Exercierhauſes und der 5 Spitäler 40 und die der Fabriken 34. Außer dem gewöhnlichen Hafen beſitzt Odeſſa noch einen für die Kriegsſchiffe und einen für die Quarantäne. Die 53,800 Einwohner beſtehen aus

102 Geiſtlichen,
5275 Edelleuten und Angeſtellten,
78 Ehrenbürgern,
229 Kaufleuten erſter Gilde,
477 Kaufleuten zweiter Gilde,
2939 Kaufleuten dritter Gilde,
35,387 Bürgern,
3313 Ausländern,
2126 Coloniſten (Arbeiter der Vorwerke und Anſiedelungen),
234 verabſchiedeten Soldaten und aus
3652 verſchiedenen andern Leuten.

Die Zahl der Lehr- und Schulanſtalten iſt nicht gering und

beträgt mit Einschluß des Lyceums und Gymnasiums 22. In ihnen werden gegen 2400 Zöglinge und Schüler unterrichtet.

Odessa ist Freihafen und alle Waaren, die eingehen, sind nur einem unbedeutenden meist städtischen Zolle unterworfen. Eine strenge Zollinie sperrt deßhalb die Stadt von dem übrigen Lande ab und macht die Ausflüge in die nächste Umgebung schwierig. Als Handelsstadt ist sie unstreitig im hohen Grade wichtig und bildet nächst Petersburg den wichtigsten Seehafen Rußlands. Keine zweite Stadt vermag auch auf den ganzen weiten Küsten des schwarzen und asoff'schen Meeres mit Odessa zu wetteifern und sie war auch früher, als Reduktaleh noch nicht verschlossen war, wichtiger für den asiatischen Binnenhandel. Jetzt beschränkt sie sich fast hauptsächlich auf die Ausfuhr russischer Erzeugnisse, besonders Getreide, Talg und Wolle. Die Einfuhr an Colonialwaaren, Tuch, Linnen u. s. w. beträgt an Werth etwas mehr als die Hälfte der Ausfuhr. Hiervon wird wiederum über die Hälfte in Odessa verbraucht, das übrige wird erst in das Innere Rußlands verführt.

Im Jahre 1837 kamen 797 Schiffe mit Waaren von 5,700,000 Thaler Werth in Odessa an und 785 gingen mit Waaren von 9,900,000 Thlr. Werth ab. Der wichtigste Gegenstand des Handels war wie früher Weizen und von ihm wurden nicht weniger als 953,000 Tschetwert (zu 12—18 Rubel Ass., d. i. $3\frac{1}{2}$—$5\frac{1}{2}$ Rthlr.) ausgeführt. Die Haupthäfen wohin er gebracht wurde, waren Livorno, Genua und Marseille, nur wenig kam nach England. Außerdem waren noch 200,000 Tschetwert in der Stadt, aber schon verkauft; die übrigen Ausfuhrartikel betrugen:

1. An Roggen 721,000 Tschetwert (zu 2—3 Rthlr.). $\frac{1}{5}$ davon ging nach Amerika, der übrige nach den Häfen des Mittelmeeres und nach Holland. 8000 Tschetwert lagen noch vorräthig da.

2. An Gerste 45,000 Tschetwert (zu $1\frac{1}{2}$—$2\frac{1}{2}$ Rthlr.). Diese wurde größtentheils nach Algier verkauft.

3. Die 13,000 Tschetwert Hafer (zu $1\frac{1}{5}$—2 Rthlr.) gingen meist nach England. Vorräthig lagen noch 10,000 Tschetwert.

4. Die 77,000 Tschetwert Mais (zu 2—3 Rthlr.) wurden nach Triest und den Häfen Italiens verführt. An Vorrath fanden sich noch 15,000 Tschetwert vor.

5. An Leinsamen gingen 74,000 Tschetwert (anfangs zu $7\frac{1}{2}$, später zu $5\frac{1}{2}$ Rthlr.) nach England, weniger nach Holland und den

Häfen des Mittelmeeres. Vorräthig blieben noch 10,000 Tschetwert. Für das nächste Jahr waren wiederum schon 15,000 Tsch. zu 5 Rthlr. verkauft.

6. Die Ausfuhr an Hanf hat sich ebenso vermindert, als sich die des Leinsamens vermehrt hat. Es wurden kaum 8000 Centner (24,000 Pud) verkauft.

7. Auch die Ausfuhr an Pottasche hat nachgelassen, zumal der Preis des Puds (ungefähr 34 Pfund) in kurzer Zeit von $2\frac{2}{3}$ auf $1\frac{1}{3}$ Rthlr. fiel. Es wurden demnach nur 17,000 Pud nach England und den Niederlanden verführt.

8. Der Holzhandel ist trotz der weiten Entfernung russischer Wälder immer noch bedeutend und vorzüglich sind viel Latten, Wägenschossen, Maste nach Frankreich, England und den Niederlanden gegangen.

9. Die 305,000 Pud (über 100,000 Centner) Talg (anfangs zu $2\frac{5}{6}$, später zu $3\frac{2}{3}$ Rthlr.) sind nach England ausgeführt worden.

10. Die Ausfuhr an Häuten hat bedeutend abgenommen, da man jetzt angefangen hat sie in Rußland selbst mehr zu verarbeiten. Es wurden nur 9000 Pud ausgeführt.

11. Die Geschäfte in Wolle haben sich gleich erhalten und es wurden im genannten Jahre 95,750 Pud besonders nach England und Frankreich verkauft.

Die Einfuhr betrug 19,000,000 Rubel (6,300,000 Rthlr.), aber davon wurden für 10,000,000 in Odessa verbraucht. Die übrigen Waaren an Werth 9,000,000 Rubel brachten gegen $1\frac{1}{2}$ Mill. Rubel ein. Die wichtigsten Einfuhr-Artikel waren:

1. Manufacturwaaren für 4,000,000 Rubel Werth.
2. Zucker- und Materialwaaren 52,000 Pud.
3. Rohstoffe (besonders Seide und Baumwolle) 70,000 Pud.
4. Olivenöl 67,000 Pud.

Ich habe schon oben gesagt, daß die Anwesenheit der todbringenden Pest den fröhlichen Sinn der Odessaer nur in den ersten Tagen ihres Seyns verscheuchte und eine schauerliche Stille hervorrief. Den guten Maaßregeln, der Energie und der Aufopferung des Generalgouverneurs Grafen Woronzoff verdankt es die Stadt, daß die Pest, welche im Anfange mit furchtbarer Heftigkeit ausbrach, schon zeitig auf ihrem verwüstenden Marsche ge-

hemmt und bald wiederum verwiesen wurde. Von den 121 Kranken, die plötzlich ergriffen wurden, sind leider nur wenige besonders durch die dortlebenden deutschen Aerzte gerettet worden. Wie die Nachricht des ersten Pestfalls zu den Ohren des Grafen kam, wurde sofort die Moldawanka, wo die Pest zuerst ausbrach, aufs engste von einem Cordon umschlossen und ein zweiter umgab die ganze Stadt. Zwei Tage lang durfte niemand außer mit einer militärischen Begleitung sein Haus verlassen. Jedermann wurde beordert seinen eigenen Gesundheitszustand und jeden Kranken, den er wußte, anzugeben. Die letztern, gleichviel welches Leiden sie hatten, wurden für verpestet erklärt und mußten eine bestimmte Anzahl Tage Quarantäne halten. Kopfweh und Uebelkeit waren die Vorboten der Pest und bei vielen stellten sich aus Angst die genannten Zufälle ein. Wohl oder übel, zumal auf jeder Uebertretung der Tod stand, stellte sich ein jeder der krank zu seyn glaubte. Es geschah dieses selbst da noch als die Verpesteten bereits isolirt waren und innerhalb der Stadt völlige Freiheit herrschte. Mit der Einziehung des ächten oder Scheinkranken war es aber noch nicht abgethan, denn die betreffenden Behörden sperrten auch alle die ein, welche den Abend vorher mit jenem umgegangen waren. Aber auch nur mit dieser Vorsicht war es möglich der Pestilenz so bald Herr zu werden.

Nur drei exemplarische Strafen wurden in Execution gebracht. Ein Jude hatte Kleider von Pestkranken verheimlicht, ein zweiter einen Pestkranken verborgen und ein dritter, ein unglücklicher Bräutigam, der um für seine Braut Einkäufe zu machen, nach Odessa gekommen war, versuchte in einem Heuwagen durch den Cordon zu kommen.

Durch die liebenswürdige Freundlichkeit des Generalgouverneurs wurde es mir gestattet die Pestquartiere in Augenschein zu nehmen. Sie bestehen aus vier abgesonderten Theilen, die wiederum durch eine große Mauer mit einander verbunden sind, und liegen nur wenige Minuten von der eigentlichen Stadt entfernt am Meere. Durch ein Thor, das wie die übrigen streng bewacht wird, gelangte ich in das erste Quartier, das von den niedern Quarantänebeamten bewohnt wird. In dem innern Raume wurde mir das Häuschen gezeigt, in dem der erste Mann an der Pest erkrankte. Durch ein zweites Thor kam ich in einen großen

geräumigen Hof, in dem ein großes Gebäude, die Quarantäne-Kanzlei, sich befand. Hier erhielt ich einen Arzt und mehrere Soldaten zu Begleitern und trat nun in die erste oder freie Quarantäne, die mit dem einen Hafen in Verbindung steht, ein. Soldaten mit Kolbenstöcken nahmen mich in einer Entfernung von 5 bis 6 Schritte in ihre Mitte und folgten mir allenthalben auf gleiche Weise. Jede Berührung eines Menschen wurde mir aufs strengste untersagt und selbst die Betastung eines in einem großen Waarenlager aufgehäuften Stückes hätte mich zu mehrwöchentlicher Quarantäne verurtheilt. Ein großer Damm, an welchem fortwährend viele Menschen arbeiteten, führt in das Meer zu den einzelnen, ebenfalls Quarantäne haltenden Schiffen. Jedes Fahrzeug das von der türkischen Küste oder von den Dardanellen kommt, muß hier einlaufen, um seinen Waaren die nöthige Reinigung zukommen zu lassen. Es geschieht dieses wie mit den Menschen in besondern Zimmern durch ein Gas, das aus Schwefelsäure, Kochsalz und Magnesia bereitet wird. Die Matrosen bringen in der Regel hier die ganze Zeit ihres Aufenthaltes zu und vergnügen sich unter sich besonders in dem zu diesem Zwecke erbauten Kaffeehause. Reisende, welche die Stadt betreten wollen, müssen in dem dritten Quartier der bestimmten Quarantänezeit sich unterwerfen. Alle vier Monate werden die hier befindlichen Soldaten abgelöst und ändern dann, insofern sie alle Berührung mit Matrosen und Reisenden vermieden haben, ihre Kleidung.

Die Passagier-Quarantäne liegt seitlich auf der Höhe eines unbedeutenden Berges. Ein steiler Weg führt auf die Höhe auf der sich die einstöckigen Quarantänehäuser nach dem Meere zu befinden. Die Zimmer waren zwar klein, aber reinlich und in der besten Ordnung. Ein Verschlag hinten und vorn sperrte die Wohnungen noch mehr ab, und bis zu diesem war es erlaubt sich zu nähern, um sich vielleicht mit den Quarantänehaltenden zu unterhalten. Außerdem finden sich noch kleine Räume mit Kugelakazien bepflanzt vor und auf ihnen ist es den Abgesperrten erlaubt spazieren zu gehen, ohne sich aber zu berühren. Ein Wirthshaus ganz in der Nähe trägt für die Bekköstigung der Fremden Sorge.

Die Höhe des Berges nimmt das vierte oder eigentliche Pestquartier ein und der Weg dahin führt neben dem Gottesacker vor-

bei. Eine tiefe weite Grube zeigte die Stelle, wo die 108 an der Peſt Geſtorbenen begraben wurden. Zu dieſem Zwecke gräbt man innerhalb der Grube ein Loch und verſieht dieſes mit ungelöſchtem Kalk. Hierauf legt man den Leichnam hinein und bedeckt ihn wiederum mit ungelöſchtem Kalke. Nun gießt man Waſſer darauf und bewirkt dadurch die völlige Zerſtörung des Todten.

Das eigentliche Peſtquartier erregt ſchon von weitem ein heimliches Grauen. Ungeheure Mauern umſchließen den Raum und ſtumme Schildwachen verwehren mit vorgehaltenem Gewehr den ſchmalen Eingang. Männer mit ſchwarzen Mänteln von Wachsleinwand umgaben mich mit dem Augenblick, wo ich durch die enge Pforte eintrat in gehöriger Ferne, und bald darauf erſchienen noch grauſigere Geſtalten, die Mortuos (Peſtwärter) in ſchwarze Lederkleidung gehüllt. Für geringen Lohn opfern dieſe kühnen, unerſchrockenen Menſchen ihr kurzes Leben und warten mit ſeltener Aufopferung den Kranken ab. Von den urſprünglich vorhandenen 14 Mortuos waren 6 der Peſt ſelbſt unterlegen. Einer derſelben, immer 10 Schritte von mir entfernt, führte mich zu den kleinen ſteinernen Peſthäuſern, die alle von einander geſchieden waren. Nur drei Peſtkranke mit zum Theil ſchon vernarbten Wunden fanden ſich noch vor, und leider konnte ich der Entfernung halber die Beulen des einen nicht ſo deutlich unterſcheiden als ich gern gewünſcht hätte. Als ich nur einen Schritt vorwärts zu gehen wagte, faßte mich der Arzt mit ängſtlicher Haſt an meinen Kleidern, mich ausſcheltend und zurückhaltend. So ſah ich eben nichts als den ungeheuern Umfang und das zerriſſene Aeußere der im Heilen begriffenen Beule. Ein Verſchlag ſperrt jedes der Häuſer weiter ab und ein kleines Fenſter führt nur kärgliches Licht in das Innere derſelben. Leider iſt kein Vorzimmer vorhanden und man tritt aus dem Vorhofe unmittelbar in das Krankenzimmer.

Da mehrere der Peſthäuſer friſch mit Kalk beworfen und angeſtrichen waren, wurde mir es erlaubt in das Innere eines derſelben zu treten. Der Mortuos zeigte mir auch eine Stelle mit Backſteinen erhöht und von einem eiſernen Geländer umſchloſſen, wo alle Kleidungsſtücke der Kranken verbrannt wurden.

Meine Bruſt wurde allmählich freier, als ich ernſten Schrittes den Rückweg antrat und nach und nach die verſchiedenen Quartiere durchwanderte. Ganz eigenthümlich war mir es aber zu Muthe, als

ich den traurigen Aufenthalt hinter mir hatte und fröhlich als wenn ich einer Gefahr entronnen wäre, wanderte ich der Stadt wiederum zu.

Nicht minder interessant als die Pest war mir das Erdbeben, das plötzlich am 23 Januar sich einstellte und mit einemmale alle Einwohner Odessa's in neue Sorge versetzte. Ich befand mich den Abend zwischen 9 und 10 Uhr mit meinem fürstlichen Freunde Suworoff in dem Wohnzimmer seiner fürstlichen Mutter um diese selbst zu erwarten, als wir plötzlich ein Geräusch, als wenn ein Wagen über eine gepflasterte Straße fährt, vernahmen. Und doch war die Erde fast ein Fuß hoch mit Schnee bedeckt. Wir sahen uns erschrocken an, da fielen einige Bücher von einem nahen Gestell herab und der mitten in dem Zimmer hängende Kronleuchter bewegte sich von Südwest nach Nordost. Ein Erdbeben! rief der dieses Phänomen mehr kennende Fürst aus, und erschrocken sprangen wir von unsern nicht mehr festen Sitzen. Das Geräusch vermehrte sich von Secunde zu Secunde, es fielen einzelne Sachen von den Tischen herab und der Boden unter uns fing an zu wanken. Im Vorsaale erhob sich ein Zetergeschrei der Dienerschaft und vor allem glaubten die Kammermädchen, daß der jüngste Tag heranbreche. Es waren nicht Stöße die sich wie gewöhnlich von Zeit zu Zeit kund gaben, sondern es erfolgte eine zusammenhängende vibrirende Erschütterung, die zweimal bis zu einer gewissen Heftigkeit gelangte und dann sich wieder verlor. Wenn auch die Dauer des ganzen Erdbebens nicht volle 57 Secunden währte, so war sie uns doch eine Ewigkeit. Es ist ein infames Gefühl, wo es nicht möglich ist festen Fußes zu stehen und man gezwungen ist gleich einem Betrunkenen hin und her zu wanken. Unsere grauenvolle, Unglück verheißende Lage wurde noch sehr vermehrt als die feste Büste des Grafen Woronzoff gleich der steinernen Bildsäule in Don Juan zu nicken begann und eine zweite (ich glaube die des Grafen Capo d'Istrias) sich langsam herumdrehte. Zum Glück verloren sich die Erschütterungen schon gegen das Ende der ersten Minute und die Stadt Odessa kam mit einigen Beschädigungen und die Einwohner mit dem Schrecken davon. Die meisten Häuser, besonders wenn sie in der Nähe des Meeres sich befanden, hatten Risse bekommen, doch waren nur einige vorhanden, die bedeutend beschädigt worden waren. Die

Schildwachen sagten aus, daß sie deutlich die Häuser wanken gesehen hätten.

Die dem Erdbeben vorausgehenden Erscheinungen sind nur unvollkommen beobachtet worden, da ja niemand das Unerwartete vermuthen konnte, wenn auch schon zehn Jahre früher Erdbeben und Pest ebenfalls zu gleicher Zeit sich eingestellt hatten. Das Barometer war den ganzen Tag über zwar sehr unruhig, fiel aber nur unbedeutend; während des Erdbebens hat es so viel ich weiß niemand beobachtet. Mehrere Tage lang blieb es fortwährend unruhig. Das Thermometer zeigte um 9 Uhr noch — 18° C., nach dem Erdbeben hingegen — 16° und stieg von da an bis zum andern Tag Mittag bis zu + 5° C.

Von den vorausgehenden Erscheinungen wurde mir folgendes bekannt. Mehrere Damen wollen gegen Abend einen starken Geruch nach Schwefel beobachtet haben, und auf einem Landgute des Herrn von Sturdza sah man wenige Minuten vorher eine Dampfwolke aus einem Brunnen emporsteigen. Alle Thiere befanden sich den Tag über in einer entsetzlichen Unruhe; die Hunde sollen mehrere Stunden vorher unaufhörlich gewinselt und die Pferde mit den Füßen gestampft haben. Auch eine große Anzahl von Damen, besonders der nervenschwachen, gab eine große Unruhe und ein eigenes Befinden kund. Eine Frau kam zeitig nieder, zwei andre verfielen in epileptische Zufälle und hielten das Ende ihrer Tage nicht mehr fern. Mit dem Anfang der Erschütterung fiel die eine mit großem Geschrei auf die Knie nieder und konnte der fürchterlichsten Angst nicht Herr werden.

Auf alle Nervenschwachen hatte das Erdbeben einen nachtheiligen Einfluß ausgeübt und allen Reconvalescenten wurde die Genesung um einige Tage verrückt. Eine Frau wurde wahnsinnig und eine andere verlor die Stimme; bei einem Manne stellten sich ebenfalls Zeichen einer Geistesverwirrung ein.

Eine Menge lächerlicher Auftritte hatte das Erdbeben ebenfalls hervorgerufen. Trotz der nicht unbedeutenden Kälte waren aus mehreren Gesellschaften die leicht gekleideten Damen, ohne sich zur wärmern Kleidung Zeit zu nehmen, auf die Straße gelaufen. Andere die zufällig gerade im Wagen saßen, hatten von dem Erdbeben gar nichts bemerkt und hielten entweder die Erzählung für Scherz oder geriethen plötzlich in den fürchterlichsten Schrecken.

Eine hochgestellte Dame las eben am Kamin in einem Romane die Schreckniſſe der Hölle, als plötzlich ihr gegenüber eine Büſte zu nicken begann und der Boden unter ihr wankte.

Einige, unter dieſen Profeſſor Nordmann, wollen noch einigemal hintereinander gelinde Erſchütterungen beobachtet haben; trotz meiner geſpannten Aufmerkſamkeit iſt es mir jedoch nicht gelungen etwas ähnliches zu bemerken. Es ſtellte ſich allmählich gelinderes Wetter ein, und als das Thermometer einmal über dem Gefrierpunkte ſtand, war in einigen Tagen aller Schnee verſchwunden.

Wider meinen Willen mußte ich anſtatt der vierzehn Tage welche zu bleiben ich mir vorgenommen hatte, zwei volle Monate in Odeſſa verharren. Es iſt zwar Geſetz, daß jede verpeſtete Stadt mit dem letzten in ihr vorgekommenen Peſtfall noch 40 Tage verſchloſſen bleiben muß, der Einſicht des Kaiſers bleibt es aber vorbehalten noch näheres darüber zu beſtimmen. So erſchien plötzlich in Odeſſa der Befehl des Monarchen, die Stadt noch fernere vierzig Tage in Quarantäne zu halten, um ſo allem möglichen Unglück vorzubeugen. So unangenehm mir es auch war, ſo mußte ich mich doch in die Nothwendigkeit fügen, aber an demſelben Morgen wo die Stadt geöffnet wurde eilte ich frohen Herzens durch die breiten Straßen Odeſſa's dem Thore zu, um nicht von neuem eine lange Zeit eingeſperrt zu werden. Das ſchönſte Frühlingswetter war bereits eingetreten und über mir wölbte ſich der Himmel in azurner Bläue.

Mein Weg führte mich nach Petersburg, wo meine Sammlungen ſich vorfanden, und zu dieſem Zwecke fuhr ich in Begleitung eines deutſchen Bedienten dem eiſigen Norden zu. Die Richtung war aber im Anfang etwas öſtlich und der erſte Ort den ich zu erreichen gedachte, war das durch ſeine Militärcolonien bekannte Wosneſensk am Bug. Dieſelbe Steppe, wie ich ſie ſchon früher auf dem Wege längs der Küſten des aſoff'ſchen und ſchwarzen Meeres bezeichnet habe, ſetzt ſich auch im Norden fort, und der ebene, nicht einmal von Hügeln unterbrochene Boden macht mit ſeiner ſchwärzlichen Farbe einen traurigen Eindruck. Die nackten Stengel der Artemiſien, Senecionen, Umbelliferen u. ſ. w. trugen noch dazu bei dieſen zu vermehren. Nur hie und da trat mir durch den Umſtand eine andere Erſcheinung entgegen, daß man

die Pflanzenüberreste angezündet hatte und die helllodernde Flamme von dem Winde rasch weiter geführt wurde. Als ich schon in weiter Ferne die Rauchwolken aufsteigen sah, wähnte ich, daß irgend ein bedeutender Ort dem verzehrenden Elemente preisgegeben sey und fragte erstaunt den mich führenden Postknecht.

Es war schon Mitternacht eingetreten als ich in dem Dorfe Kantakuzen diesseits des Bug ankam und das freundliche Wosnesensk jenseits des Flusses im Mondenscheine wahrnahm. Die Entfernung von Odessa bis hierher beträgt 138 Werst, also gegen zwanzig deutsche Meilen.

Leider war der Bug übergetreten und in der Mitte selbst noch mit einer Eiskruste bedeckt. So war ich denn zum zweitenmale in meiner Reise aufgehalten. Eine Judenfamilie nahm mich in ihrem aus einem einzigen Zimmer bestehenden Hause auf und neben schmutzigen zum Theil nackten Kindern war ich gezwungen mich einzuquartieren. Vergebens hoffte ich am andern Morgen als es Tag geworden war, über den breiten Fluß zu kommen; der hier herrschende Fürst Kantakuzen hatte jede Ueberfahrt um Unglück vorzubeugen streng untersagt. So fand ich mich in einer traurigern Lage als je und die Hoffnung noch nicht aufgebend, wanderte ich dem Ufer auf und ab. Traurigen Herzens kehrte ich in meine Spelunke zurück. Da erschien ein vornehm gekleideter Diener und ersuchte mich im Namen seines Herrn ihn zum Schlosse zu begleiten. Der Fürst Kantakuzen, ein Grieche von Geburt, bot mir bei sich ein freundliches Logis an. Schnell warf ich mich in andere Kleider, nachdem ich zu diesem Zwecke die ganze Judenfamilie aus ihren vier Mauern herausgejagt hatte und folgte der unerwarteten Einladung. Der Fürst, ein ehrwürdiger Greis, empfing mich an der Thüre und führte seinen hungrigen Gast zuerst in das Speisezimmer, um ihm hier die erste Erholung zu gönnen. Das ist russische Gastfreundschaft, die ich schon oft laut gepriesen habe und stets preisen werde.

Der Aufenthalt in dem Dorfe Kantakuzen, das nach dem Fürsten den Namen erhalten hatte, wurde mir doch lehrreich, da der Herr desselben die ganze Zeit durchlebt hatte, in der allmählich wiederum Cultur den öden und verlassenen Gegenden zugeführt wurde. Er hatte selbst einmal in einer der Fischerhütten da wo jetzt Odessa

steht eine Nacht zugebracht, er hatte die mächtige Stadt entstehen und wachsen sehen. In seiner ersten Jugend verließ er sein schönes, damals noch tief gedrücktes Vaterland, um in der Fremde sich ein neues zu suchen. Als nach der Einverleibung des Otschakoff'schen Bezirks die Nogaier von Budschak ihre Wohnplätze verließen um sich größtentheils in Bessarabien niederzulassen, war die russische Regierung schnell darauf bedacht das Land wiederum zu bevölkern und verschenkte den Boden mit freigebiger Hand an die Großen ihres Reiches. Die Bedingung ihn zu bearbeiten schreckte den meist länderreichen Adel Rußlands ab und vergebens suchten einige die 500 bis 1000 Dessätinen Landes, welche sie vielleicht gegen ihren Willen erhalten, wiederum zu veräußern. Doch wer damals er- und behalten, ist schnell ein reicher und mächtiger Grundbesitzer geworden. Viele derselben versetzten einen Theil ihrer Leibeigenen hierher, andere dagegen lockten Juden aus Polen, ihnen goldene Berge verheißend nach den verlassenen Gegenden. Die meisten Herren überließen ihre Besitzungen mehr oder weniger dem Geschick, und nur wenige beeiferten sich ihrem Versprechen nachzukommen. Noch vor vierzig Jahren vermochte der dasige Adel nicht unter sich ein geselliges Leben zu führen, und um einstens einen Ball zu Stande zu bringen, war man gezwungen die Jüdinnen einzuladen.

Bei näherer Besichtigung des Zustandes des Flusses sah ich wohl ein, daß hier an ein Ablaufen des Wassers nicht zu denken sey, und da noch dazu ein heftiger Wind jede Ueberfahrt über den mit Eisschollen bedeckten Fluß wenn auch nicht unmöglich, doch höchst gefährlich machte, so beschloß ich, um nicht unnütz hier noch Tage und selbst Wochen zu verlieren, an dem Bug aufwärts zu gehen bis ich endlich einen Uebergang ausfindig machen könnte.

Trotzdem ich erst sehr spät um vieles Geld von einem Juden Pferde erhielt, so beschloß ich doch noch am 12 März gegen Abend mein Heil zu versuchen und fuhr zunächst dem zehn Meilen entfernten Olbiopol zu. Im Sommer mögen die Ufer des Bug freundlicher seyn, im Winter jedoch oder im ersten Frühling geben sie dasselbe traurige Bild, das mir sonst die Steppen darboten. Auf der Mitte des Weges dahin beginnt das Land allmählich hügeliger zu werden. Ich fuhr einen Theil der Nacht hindurch und hatte häufig das schöne Bild eines Steppenbrandes

vor mir. Es war ein wunderſam-prächtiges Schauſpiel. Der blutroth gefärbte Himmel, zu dem dichte Dampfwolken aufſtiegen, über mir und vor mir die hüpfenden Flammen des helllodernden Feuers. Mehrmals ſcheuten meine Pferde zurück. Ich war gezwungen in einem elenden Dorfe meine Zuflucht zu nehmen.

Am Morgen des 13 März kam ich in dem Dorfe, das Olbiopol gegenüber liegt, an und fand zwar den Fluß durch die hohen Ufer in ſein Bett eingeengt, allein Treibeis machte die Ueberfahrt höchſt gefährlich. Sollte ich hier wiederum eine Zeit vertrauern oder noch weiter nordweſtlich gehen und ſo einen bedeutenden Umweg machen? Das waren die Fragen welche ich mir ſtets vorlegte. Endlich erboten ſich vier ſtarke Ruſſen für erhöhten Lohn mich auf das jenſeitige Ufer zu führen und ſo ergab ich mich bangen Herzens ihrer ſichern Leitung. Mit großer Geſchicklichkeit wichen die vier muthigen Männer allen Gefahren aus und brachten mich endlich nach vielen Mühen glücklich an das jenſeitige Ufer.

Das Städtchen Olbiopol hat mit der einſt mächtigen und glücklichen Olbia, ihrer Namensſchweſter, die mit großem Recht ihren Namen führt, nichts weiter gemein als eben den Namen. Für mich verdiente ſie allerdings eine glückliche Stadt genannt zu werden. Sie konnte mich unmöglich beſtimmen längere Zeit in ihr zu verweilen. Sie liegt an dem Einfluß der Simucha, die Podolien von dem Cherſon'ſchen Gouvernement ſcheidet.

An demſelben Tage legte ich noch einen Weg von 15 Meilen bis zu der neuen Friedensſtadt (Nowo-Mirgorod) zurück und übernachtete in einem mittelmäßig eingerichteten Wirthshauſe. Die Gegend jenſeits (nordöſtlich) des Bug iſt weit mehr angebaut als die welche ich eben verlaſſen hatte, und allenthalben traten mir freundliche Dörfer, hie und da auch ſchon Baumanpflanzungen entgegen. Nowo-Mirgorod beſitzt ſogar eine Allee von italieniſchen Pappeln beſetzt und zeichnet ſich ſonſt durch die unbehaglichſte Weitläufigkeit, wie ſie kaum irgend eine andere Stadt Rußlands beſitzt, aus. Das große weite und zum Theil öde ruſſiſche Reich ſcheint auch ſeinen einzelnen Theilen den ihm eigenthümlichen Charakter eingeprägt zu haben. Man will eben ſelbſt im Kleinen großartig ſeyn und Städte von bedeutendem Umfang haben. Mir fallen immer meine Jugendſpiele mit hölzernen Häuſern ein, wo

ich diese auch recht weit von einander stellte, um ein recht großes Rom zu besitzen.

Nowo-Mirgorod liegt an einem kleinen Flüßchen und bildet das Gränzstädtchen im Norden des Cherson'schen Gouvernements. Dieses, so wie das taurische Gouvernement und das von Jekaterinoslaw bildet die Provinz Neurußland, von der Graf Woronzoff Generalgouverneur ist. Bessarabien südlich von Odessa bildet zwar eine eigene Provinz, steht aber ebenfalls unter dem Grafen.

Jenseits des kleinen Flüßchens beginnt die fruchtbare Ukraine, vielleicht die ergiebigste Provinz des europäischen Rußlands, und wie mit einem Zauberschlage änderte sich der Charakter der Gegend. Fast alle halbe Stunden begegneten mir freundliche Dörfer, deren Häuser nicht mehr das spelunkenähnliche Ansehen wie in Neurußland hatten und überall fand ich den Boden bebaut. Nirgends mehr wüste Steppe und an ihre Stelle traten sogar hie und da Wälder aus Eichen und Buchen bestehend. Ich vermag kaum meine Freude zu beschreiben, als ich das erstemal wiederum durch einen Wald fuhr. Die Posthäuser erscheinen mit einemmale wohnlich, und wenn sie auch nicht mit denen in der Nähe von Odessa an Eleganz wetteifern können, so stehen sie doch an Brauchbarkeit vor. Stets fand ich das Fremdenzimmer geheizt und mit den nöthigen Möbels versehen. Sogar ein Canapee fehlte nirgends. Auch Brücken sah ich hier und da, wenn auch nicht immer in dem besten Zustande, so daß ich bei dem Städtchen Kortun, als ich über das Flüßchen Roß fuhr, in dasselbe hineinsank.

Nach 15½ Meilen Wegs bedeckte Nacht schon die Erde und ich war gezwungen in Schöpsenfeld (Baranje-Pole) zu übernachten. Ueber die Städtchen Taraschtscha, Weißkirchen (Beloi-Zerkoff) und Wasilkoff, in denen viel Verkehr zu herrschen schien, kam ich am 15 März glücklich nach einem Wege von über 19 Meilen nach Wjäta, der letzten Station vor Kieff, und beschloß, um einestheils eine Ansicht der Stadt zu erhalten, anderntheils die Mühen um ein Nachtlager in einer größern Stadt kennend, hier zu übernachten. Leider haben auch in der Ukraine meist Juden die Posthäuser inne und verstehen meisterhaft den Reisenden das Geld abzunehmen. Aber doch war ich froh, wenn auch für vieles Geld ein leidliches Essen zu finden. Ich hatte es wohl vorzüglich meinem Reisepaß, in dem mit deutlichen Worten stand, daß ich auf allerhöchsten Be-

fehl reiste, zu danken, daß ich stets so schnell expedirt wurde, ohne hinsichtlich der Pferde geprellt zu werden. Man glaubte eben, daß der Kaiser mich nach Odessa wegen der Pest gesendet habe und ich jetzt, um ihm zu rapportiren, in aller Eile Petersburg zureise. Ich war schlau genug, dem ersten Posthalter, der mich darum frug, Recht zu geben, und so wurde die Nachricht meiner Wichtigkeit durch die Postknechte von Station zu Station verbreitet. Reisende, selbst höhere Officiere, erzählten mir von den unglaublichen Chicanen der dortigen Juden. Nirgends sollen die Reisen wegen der Juden kostspieliger als in den polnischen Provinzen und in der Ukraine seyn, und auf die schlaueste Weise weiß man das Geld herauszupressen. *)

Mit jeder Station näherte ich mich mehr dem Norden, und allmählich trat eine kalte Luft an die Stelle des freundlichen und milden Klima's von Odessa. Im cherson'schen Gouvernement war bereits aller Schnee verschwunden, allein mit dem Eintritt in die Ukraine erschien er allmählich wieder, bis er endlich vor Kieff so dick lag, daß man hätte Schlitten fahren können.

Schon zeitig fuhr ich am 16 März Kieff, der ältesten Stadt Rußlands, die kaum drei Meilen entfernt liegt, zu, hoffte aber vergebens einen gleichen Eindruck, wie Moskau in mir hervorgerufen hatte und jede deutsche alterthümliche Stadt stets hervorruft, zu erhalten. Eine ächt russische, d. h. eintönige, weitläufige Stadt sah ich schon aus der Ferne; nur die Festung vermochte etwas zu imponiren.

Durch eine Empfehlung an den Generalgouverneur Bibikoff und durch die liebenswürdige Freundlichkeit desselben wurde ich in den Stand gesetzt alle Merkwürdigkeiten Kieffs in einem Tage, freilich nur sehr flüchtig, in Augenschein zu nehmen. Das berühmte Kloster mit den Katakomben und der reichen Kathedrale findet sich in dem Bereich der Festung, und dorthin wandte ich mich in Begleitung meines Landsmannes, des Dr. Möhring, und geführt von dem Adjutanten des Festungscommandanten. Die Kathedrale, wie es heißt die älteste Kirche Rußlands, vermag schon von weitem mit ihren fünf vergoldeten Kuppeln zu imponiren. Die Hauptkirche liegt in der Mitte und wird von mehreren

*) Ueber die Posten im Allgemeinen s. Band I. Seite 65.

Capellen umgeben. Der Eingang zeugte schon von dem Reichthume, der allenthalben sich kund that, aber all' das Gold, Silber und die Edelsteine vermochten nicht die höhern Gefühle in mir zu erwecken, die sonst in andern, besonders katholischen Kirchen unmittelbar sich einstellen. Es fehlte die sinnige Verbindung der einzelnen Kostbarkeiten, es fehlte die das menschliche Herz erhebende Kunst. Die Sinne und der Verstand, nicht das Gemüth wurden in Anspruch genommen. Die Wand, welche das Allerheilige scheidet, zeichnete sich vor allem Uebrigen durch verschwenderische Pracht aus; die Zierrathen waren zwar aus Messing verfertigt, aber dicht vergoldet. Die breite, hohe Thüre bestand aus massivem Silber. Die Gemälde, besonders Marienbilder, contrastirten wunderlich mit ihrer reichen Umgebung von Perlen und Edelsteinen aller Art und hatten durch die vielen Küsse, mit denen die Gläubigen ihre Frömmigkeit zu erkennen geben, zum Theil ganz ihre ursprüngliche Farbe verloren. Vor allem wurde ein Marienbild, das noch aus den Zeiten vor Wladimir dem Großen stammt, hoch gehalten, und viele Tausende wandern alle Sommer hierher, um ihre innige Verehrung zu beweisen. An der Hauptkirche befindet sich die Capelle des Fürsten Rumänzoff, in der noch fortwährend Messen zu seinem Seelenheil gehalten werden. Drei Officiere erhalten aus einem von ihm gestifteten Fonds jeder eine jährliche Pension zu 1000 Rubel Silber, und von ihnen muß einer abwechselnd ein Jahr lang dem Gottesdienste beiwohnen.

Von hier aus führte uns der freundliche Priester, der meinen Cicerone machte, in die beiden Cabinette, in denen der priesterliche Schmuck aufbewahrt wird. Ob die aufgehäuften Reichthümer hier oder in Moskau größer sind, wage ich nicht zu entscheiden; ich bedaure nur, daß diese Reichthümer der russisch-griechischen Kirche, mit denen alle Armuth aus Rußland verbannt werden könnte, hier nutzlos daliegen und kaum im Jahre einmal zur Ansicht der frommen Menge kommen. Die Kleider sind meist von Kaiserinnen oder mächtigen Fürstinnen mit eigener Hand verfertigt und haben deßhalb ein besonderes Interesse. Noch kostbarer waren die Kirchengefäße, meist aus massivem Gold und ebenfalls mit Perlen und Edelsteinen besetzt. Vor allem blendete ein Kelch, Geschenk eines Fürsten Scheremetjeff, da er Diamanten von seltner Größe enthielt und mehrere Millionen Rubel Werth besaß. Nicht weniger

funkelte eine reiche Kette in ihrer Pracht. Geschichtliches Interesse haben die Halskette Peters des Großen, eine Trottel Katharina's der Großen und der Feldherrnstab des Fürsten Rumänzoff.

Von der Kathedrale aus führte uns der freundliche Priester in das Kloster und die unter ihm befindlichen Katakomben, von denen ich seit der frühesten Zeit so viel gehört hatte. In einem feinkörnigen Sandstein hat man in den ersten Zeiten, wo das Christenthum auch bei den slavischen Völkern Eingang fand, Höhlen und Gänge gearbeitet, in denen die verfolgten Christen eine sichere Zuflucht fanden. Einsiedler verschlossen sich auch später in den unterirdischen Höhlen den Menschen, in dem Wahne ein gottgefälliges Werk zu thun. Mit der Zeit, wo das Christenthum sich befestigte und auch siegreich aus der Mongolenherrschaft hervorging, wurden wichtige Männer, die für ihren Glauben gestorben oder wenigstens gekämpft hatten, hier beigesetzt, und ruhig schlummern die Ueberreste tapferer Helden neben sanften Mönchen. Ein allgemeiner Gang bildet die Verbindung der einzelnen einander gegenüberliegenden Nischen, die auf beiden Seiten ihm angefügt sind und die Gebeine von der militärischen oder Mönchskleidung bedeckt enthalten. Von den 74 die Gebeine wichtiger Russen einschließenden Nischen interessirten mich, den Protestanten, nur die des berühmten Chronikenschreibers Nestor und die der 12 Brüder, die Kieff erbaut haben sollen.

Ich war froh als wieder die frische Luft mir entgegenwehte. Die Gemächer der Todten haben von jeher für mich etwas Grausiges gehabt, und nur großes Interesse für die Verstorbenen konnte mich bestimmen eine kurze Zeit mich dem unheimlichen Todtengeruch preiszugeben. Ganz entgegengesetzte Gefühle ergriffen mich, als ich auf einer rings herumgehenden Altane der erzbischöflichen Wohnung stand und mich einer herrlichen Aussicht erfreute. Auf der einen Seite bot sich mir das eintönige Bild der Stadt dar, auf der andern hingegen stiegen dicht unter mir schroffe Felsen in das Flußbett des Dnepr herab und über ihm breiteten sich herrliche Wälder in unabsehbarer Ferne aus.

Am Dnepr war es, wo ähnlich wie am Don, ohne Zweifel aber später, eine ähnliche Republik aus kriegerischen Männern sich bildete und den westeuropäischen Christen die hart drängenden Mongolen zurückhielt. Wie die am Don, entstanden auch die

Kosaken des Dnepr, von denen die wichtigsten sich Saporoger, d. h. jenseits der Wasserfälle (des Dnepr) nannten, ursprünglich aus Tscherkessen, und ihre erste Burg heißt wie dort Tscherkask. Leider gestattet mir hier nicht der Raum die kurze geschichtliche Auseinandersetzung, die ausgearbeitet vorliegt und anfangs zu einem eigenen Capitel des ersten Bandes: „die Kosaken am schwarzen Meere" bestimmt war, hier abzudrucken. Sie würde um so interessanter seyn, als in der neuesten Zeit Lindner ein oberflächliches Werk über die Skythen des Herodot geschrieben hat und ohne alle genauere Forschung die Kosaken keck zu Nachkommen der alten Skythen macht. Abgesehen davon, daß die Urkunden aus dem russischen Staatsarchive, die Karamsin in seiner russischen Geschichte benutzt hat, die Kosaken mit deutlichen Worten für Tscherkessen von den Mongolen nach dem Norden versetzt ausgeben, daß ferner die Tscherkessen früher bis zu den Zeiten Constantins des in Purpur Gebornen Kosaken oder Kasaken heißen, finden wir auch in Herbersteins Gesandtschaftsreise nach Moskau eine deutliche Stelle, die auf den tscherkessischen Ursprung der Dnepr-Kosaken hindeutet. Dort werden mit deutlichen Worten die Dnepr-Kosaken Zygi (ein Name der Tscherkessen) genannt und ausdrücklich dabei gesagt, daß noch Zygi am schwarzen Meere wohnten. Lindners Werk mußte sehr mangelhaft ausfallen, da er die vielen Untersuchungen über die Völker nördlich vom schwarzen Meere nur zum geringen Theil kennt und wie es scheint sogar nichts von den Werken eines Bohusz, noch eines Eichwald weiß.

Mein gefälliger Adjutant führte mich gegen meinen Willen auch in das Arsenal. Ich liebe zwar nicht die Museen privilegirter Mordinstrumente, aber die geschmackvolle Aufstellung der Säbel, Degen, Flinten, Pistolen, Kanonen, Laffetten, Fahnen ꝛc. erregte im hohen Grade meine Bewunderung.

Leider kam ich am Morgen des 17 März nicht so früh von Kieff weg als ich wollte, da dem Postmeister es beliebte mir anstatt um 5 die Pferde um 9 Uhr zu schicken. Nun muß freilich der Reisende, wenn er die Pferde länger als $^1/_2$ Stunde aufhält, das Postgeld doppelt bezahlen, einem armen Reisenden wird aber die achtfache Zögerung nicht vergütet. Man kommt aber aus dem Regen in die Traufe, wenn man glaubt durch früheres Bestellen Zeit zu gewinnen; die Pferde kommen einmal pünktlich und man

zahlt den Lohn doppelt, weil man eben zur Abreise noch nicht vorbereitet war.

Mit dem Ueberschreiten des Dnepr befand ich mich in Kleinrußland, und zwar in dem Gouvernement Tschernigoff, einem Lande, das sich in allem mit der Ukraine oder dem Gouvernement Kieff gleich verhält und in der Regel diese mit in sich begreift. In statistischer Hinsicht bildet aber die Ukraine, Volhynien (das Gouvernement Schitomir) und Podolien (das Gouvernement Kamenietz) ein Generalgouvernement, und Kleinrußland besteht als Generalgouvernement aus den Gouvernements Tschernigoff, Pultawa und Charkoff.

Tiefer Schnee lag jenseits des Dnepr, und auf einem schon beschriebenen Urschlitten fuhr ich rasch dem gegen 180 Meilen entfernten Petersburg zu. Trotz der späten Abfahrt gelangte ich noch an demselben Tage bis nach Krasnoje, der letzten Station vor Tschernigoff, und würde selbst noch bis zu der 22 Meilen entfernten Stadt gekommen seyn, wenn man mich nicht vor der schlechten Brücke über die Desna gewarnt hätte. Wirklich war auch der Uebergang am andern Tage sehr gefährlich, und ohne den Beistand gutmüthiger Bauern würde ich in große Verlegenheit gerathen seyn.

Tschernigoff ist eine ächt russische Stadt mit kleinen schwärzlichen und hölzernen Häusern und schönen Kirchen, hat aber ein reges Leben innerhalb seiner weniger weitläufigen Straßen. Nur kurze Zeit hielt ich mich daselbst auf und fuhr dann wiederum dem eisigen Norden zu. Von dieser Stadt beginnen einige sogenannte freie Posten, d. h. solche, die von dem Kaiser keinerlei Vergütung erhalten und deßhalb nur befugt sind Beamte mit Kronspässen zu befördern. Andere Leute sind deßhalb hier Uebertheurungen ausgesetzt, ohne Klagen führen zu dürfen. Mir kam wiederum die Meinung, daß ich dem Kaiser über die Pest zu berichten habe, zu gute.

Denselben Tag betrat ich noch Weißrußland und übernachtete hart an der Gränze auf der $18\frac{1}{2}$ Meilen entfernten Station Pesotschnaja Buda. Auch Weißrußland ähnelt Kleinrußland und ist wie dieses überall bebaut. Nur schien es mir, als wenn die Waldungen sich mehrten. Es machte die Abwechslung von Wäldern und Feldern einen freundlichen Eindruck auf mich, trotzdem

der weiße Ueberzug mir das Liebliche derselben verschloß. Die Straßen waren von Alleen umgeben, leider fand ich aber oft nicht unbedeutende Strecken von den Birken, dem Nationalbaume der Russen, entblößt, und man hatte nicht Sorge getragen sie nachzupflanzen.

In Weißrußland kam ich zunächst nach dem Städtchen Beliza an der Soska und sah jenseits des Flusses den Jugendaufenthalt des Fürsten Paskewitsch, Homet. Nach 9½ Meilen gelangte ich nach Tschetschersk, dem Majoratssitze der gräflich Tschernitscheff'schen Familie, und fand in ihm ein freundliches Städtchen, das in der Mitte die Residenz enthielt. Dem rechten (westlichen) Ufer der Sosna entlang kam ich noch an demselben Tag (19 März) bis nach der Station Rabowitscha und hatte demnach einen Weg von nicht weniger als 24½ Meilen zurückgelegt.

Den 20 März gegen Mittag befand ich mich in Mohileff, einer Gouvernementsstadt am rechten Ufer des Dnepr, und erhielt hier durch die freundliche Fürsorge eines Obersten zum erstenmal seit Kieff ein gutes Mittagessen. Die Stadt liegt von Rabowitscha 8 Meilen entfernt. Dem rechten Ufer des Dnepr entlang fuhr ich rasch noch 10 Meilen bis zu dem Städtchen Orscha und übernachtete noch 3 Meilen weiter in Orecha.

Ich hatte es nur meinem leichten Postwagen zu danken, daß ich glücklich den schlechten Weg zwischen Mohileff und Witebsk, eine Entfernung von 24½ Meilen, zurücklegte. Der Schnee hatte sich hier mehrere Ellen hoch aufgethürmt und war auf seiner Oberfläche mehrmals am Tage gethaut, des Nachts hingegen gefroren. Der Wind mochte auch einen Theil beigetragen haben, um den Weg uneben zu machen. Auf der einen Seite ging dieser steil hinauf, auf der andern hingegen glaubte man in einen Abgrund zu gerathen. Löcher von oft nicht unbedeutender Tiefe traten hie und da entgegen, und wo diese fehlten machten Eisschollen den Weg unsicher.

Am Mittag den 21 März kam ich glücklich in Witebsk an und fand durchaus nicht die russische Weitläufigkeit, wie ich sie sonst zu sehen gewohnt war. Die Straßen des Einganges waren sogar eng, und hie und da begegnete ich alten ehrwürdigen Thürmen und Kirchen. Die ganze Stadt schien nur von Juden bewohnt zu seyn, denn wo ich hinblickte, sah ich jüdische Gesichter.

Sie ist der Sitz eines Gouvernements, das nach ihr den Namen führt.

Denselben Tag reiste ich noch bis zu dem Dorfe Uswjät, 11½ Meilen von Witebsk entfernt, und fand daselbst bei einem Juden ein passables Nachtlager. Die Posthäuser fangen an immer besser und sogar bisweilen elegant zu werden. Für die Fremden sind schöne große Zimmer mit Sophas und den andern Möbels vorhanden, ohne daß man dafür etwas zahlt. Stets findet man sie geheizt, und gegen etwas hohe Preise erhält man auch eine gute nahrhafte Speise. Leider hatten in genanntem Dorfe die Kinder des Juden das Sopha eingenommen, räumten mir es aber augenblicklich.

Nachdem ich am 22 März einen Weg von 12 Meilen gemacht hatte, betrat ich wiederum Großrußland und zwar zunächst das Gouvernement Groß-Luki (Welikij Luki) und fand mit einemmale den Charakter der Landschaft verändert. Die schönen Eichen-, Buchen- und Birkenwälder waren verschwunden und nur die letztern erschienen noch hie und da, aber kleiner, mit niedrigeren, sparrigeren Bäumen. Buschwerk tritt mit Nadelholz, das auch meist verkrüppelt erscheint, an ihre Stelle. Auch die Alleen waren verschwunden, und damit man bei den großen Entfernungen nicht den Weg verfehlte, waren alle 50 Schritte auf beiden Seiten Kiefernzweige in die Erde gesteckt. Eine große Wohlthat ist, daß die Juden nicht sich auch hier eingenistet haben.

Mit der unbedeutenden Gouvernementsstadt Groß-Luki, welche sich durch ihre fünf auf Anhöhen gelegenen Kirchen auszeichnet, verschwand allmählich der Schnee und meine Fahrt auf dem Schlitten wurde mit jeder Station beschwerlicher. Und doch legte ich an demselben Tag, wo ich übrigens sehr früh ausgefahren war, einen Weg von 28 Meilen zurück. Das Dorf Aschewa wurde mein Nachtquartier.

Den 23 März kam ich nach 11 Meilen zuerst in die Gouvernementsstadt Porchoff und fand in ihr eine freundliche Stadt mit einigen hübschen Straßen. In der Nähe liegt die alte Reichsstadt Pskoff, die einst mit Nowgorod zu wetteifern wagte, aber schon vor dieser ihre großen Freiheiten verlor.

Gleich hinter der nächsten Station Borowitschi beginnt Jugermanland, und mit ihm wird die Gegend noch öder und wilder.

Verkrüppelte Fichten und Kiefern nehmen oft ungeheure Strecken ein und werden hie und da durch buschige Birken vertreten. Nur selten sah ich einen stattlichen Baum. In Gorodetz, fast 16 Meilen von Porchoff entfernt, übernachtete ich in einem stattlichen Posthause, das mehrere Zimmer für die Fremden geheizt enthielt.

Am 24 März fuhr ich endlich dem 22½ Meilen entfernten Petersburg zu und kam zuerst nach drei Meilen in das kleine Städtchen Luga.

Bei Nowoselja, 3½ Meilen weiter, gelangte ich auf die prächtige Warschau-Petersburger Chaussee und fuhr rasch auf ihr nach dem 10 Meilen entfernten Lustorte Gatschina, um über dem kaiserlichen Lustschlosse (Zarskoje Selo) dem 6 Meilen entfernten Petersburg zuzueilen. Vier volle Stunden des Nachts und mit erstarrten Gliedern war ich gezwungen in Petersburg nach einem Logis zu suchen.

Das Erwarten eines Theiles meiner Sammlungen und das oberflächliche Ordnen derselben zwangen mich nebst einigen andern Umständen fünf Wochen in Petersburg zu verweilen. Am 2 Mai verließ ich die mir theuer gewordene nordische Residenz und eilte durch die schönen Ostseeprovinzen, die in der neuesten Zeit erst uns wieder etwas näher gerückt sind. Dort fand ich zuerst wieder deutsche Sitten und Gebräuche, und die treue Anhänglichkeit der Deutschen an ihr ursprüngliches Vaterland that mir, der die fernen Brüder mehr entfremdet wähnte, unendlich wohl. Leider wurde mir nur kurze Zeit vergönnt, um das gelehrte Dorpat, die große Handelsstadt Riga, die würdige Tochter der Hansa und das freundliche Mitau zu beschauen.
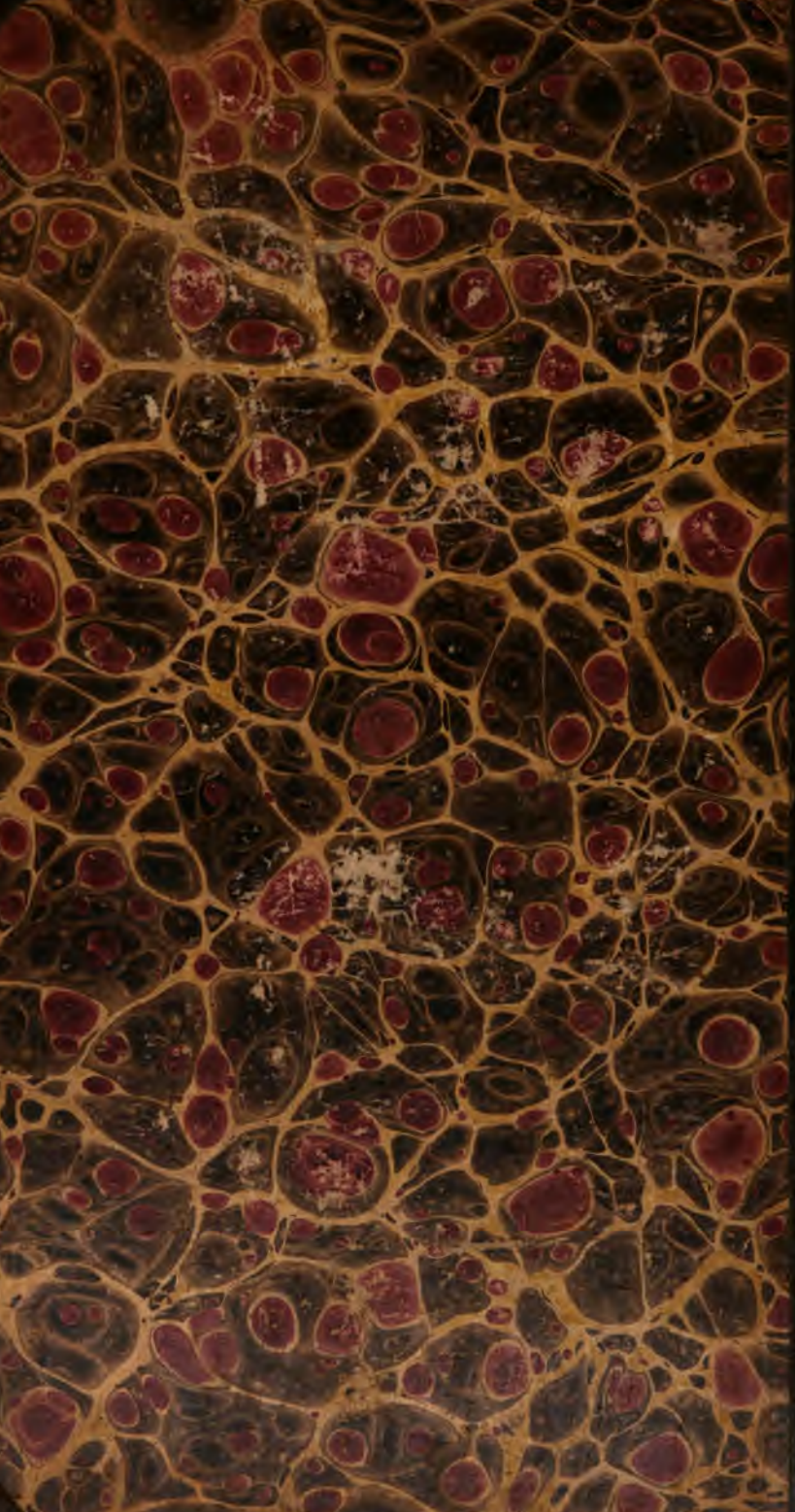
Tilsit war die erste deutsche Stadt, welche ich begrüßte, und in dem geistig-regen Königsberg gab ich mich zuerst der Freude mit ganzer Seele hin unter Deutschen zu seyn. Am 16 Mai endlich langte ich in Jena glücklich wiederum an und gönnte mir kaum einige Tage Ruhe, um die Pflichten meines Berufes von neuem zu erfüllen.